

Il Dipartimento del territorio

statuendo sulla procedura di

risanamento fonico delle strade cantonali e comunali nei Comuni di Capriasca (Sezioni di Lugaggia, Sala, Tesserete e Vaglio) e Ponte Capriasca

visto il progetto di risanamento fonico degli assi stradali cantonali e comunali del Luganese - Fase prioritaria (in seguito PRF), relativo ai Comuni di Agno, Bedano, Bioggio (Sezione di Bioggio), Cadempino, Canobbio, Capriasca (Sezioni di Lugaggia, Sala, Tesserete e Vaglio), Caslano, Collina d'Oro (Sezioni di Gentilino e Montagnola), Comano, Croglio, Cureglia, Grancia, Gravesano, Lamone, Lugano (Sezioni di Barbengo, Breganzona, Cadro, Castagnola, Davesco-Soragno, Gandria, Lugano, Pambio Noranco, Pazzallo, Pregassona, Sonvico e Viganello), Magliaso, Manno, Massagno, Melide, Mezzovico-Vira, Monteceneri (Sezioni di Bironico, Rivera e Sigrino), Monteggio, Muzzano, Origlio, Paradiso, Ponte Capriasca, Ponte Tresa, Porza, Pura, Savosa, Sorengo, Torricella-Taverne e Vezia (in seguito Comuni della fase prioritaria), pubblicato dal 4 ottobre 2018 al 6 novembre 2018 presso le cancellerie dei Comuni summenzionati e comprendente:

- Piano di situazione e emissioni foniche degli impianti stradali;
- Piani delle immissioni – Scenario futuro 2036 prima del risanamento (situazione diurna e notturna);
- Piani delle immissioni – Scenario futuro 2036 dopo il risanamento (situazione diurna e notturna);
- Piano degli Impianti risanati e relative richieste di facilitazioni;
- Relazione tecnica e schede informative (Piano generale degli interventi e Piano delle tempistiche di realizzazione degli interventi);

ritenuto in fatto:

- A. Il progetto di risanamento fonico (PRF) è stato concepito ed elaborato a livello di agglomerato, ossia sull'insieme del territorio formato dai Comuni della Fase prioritaria del Luganese. Nell'ambito della pubblicazione per consultazione, sono stati allestiti documenti che illustrano una visione globale degli interventi di risanamento fonico previsti dal progetto (cfr. Piani generali e Piani delle tempistiche di esecuzione degli interventi - Schede informative S.1 e S.2) e piani di dettaglio, vincolanti, relativi ai singoli Comuni (cfr. cap. 3.1 della

Relazione tecnica). La documentazione completa del PRF dell'agglomerato del Luganese – Fase prioritaria è stata messa a disposizione sul sito www.ti.ch/rumore, dove è tuttora consultabile.

- B. Per evidenti ragioni di praticità e gestione degli atti di trasmissione, in sede di decisione è stata preferita l'emanazione di atti formali per gruppi ristretti o singoli Comuni, ritenuto comunque che anche l'esame delle singole decisioni è stato effettuato basandosi su una visione globale dell'intero progetto. Sono pertanto emesse decisioni separate, sebbene, dal profilo materiale, esse siano state valutate e giudicate congiuntamente in relazione all'intero agglomerato del Luganese - Fase prioritaria, cui è riferito il progetto di risanamento fonico.
- C. Il PRF è stato elaborato sulla base dei dati dei catasti del rumore stradale (scenario futuro 2036), presentati e sottoposti per verifica ai Comuni della fase prioritaria il 6 luglio 2017 e il 18 ottobre 2017, parallelamente alla loro pubblicazione sul sito internet cantonale www.ti.ch, nelle pagine della Sezione protezione aria, acqua e suolo (SPAAS), servizio competente per l'applicazione dell'Ordinanza federale contro l'inquinamento fonico (OIF) (cfr. Relazione tecnica cap. 3.2.1).
- D. I provvedimenti previsti sulle *strade cantonali* sono stati definiti dal Gruppo di lavoro operativo risanamenti fonici stradali (in seguito GL), istituito dal Dipartimento del territorio (DT) con decisione del 26 novembre 2015 e composto dei principali servizi coinvolti nella tematica.
- E. Gli interventi di risanamento proposti sulle *strade comunali* sono stati concordati con il Comune di Ponte Capriasca il 18 giugno 2018, che ha in seguito confermato le misure attuabili sui suoi impianti e le relative tempistiche di realizzazione. Nel Comune di Capriasca non sono state rilevate strade comunali bisognose di risanamento.
- F. Conformemente alla strategia di risanamento stabilita dallo scrivente Dipartimento, sull'insieme dei territori dei due Comuni qui in esame, il PRF prevede le seguenti misure alla fonte:
- posa di pavimentazione fonoassorbente su 4,6 km di tratte stradali cantonali e 0,5 km di strade comunali;
 - riduzioni della velocità legale di circolazione, limitatamente agli assi cantonali, da 60 km/h a 50 km/h e da 80 km/h a 50 km/h in due casi distinti (Ponte Capriasca e Lugaggia).

Per una descrizione più dettagliata degli interventi si rinvia agli atti pubblicati (cap. 6.2 della Relazione tecnica, Piani delle immissioni – Scenario futuro 2036 dopo il risanamento situazione diurna e notturna e Piani generali degli interventi).

- G. Previa avviso sul FU n. 78 del 28 settembre 2018, il PRF è stato depositato dal 4 ottobre 2018 al 6 novembre 2018 per consultazione pubblica presso le cancellerie dei Comuni di Capriasca, Ponte Capriasca e sul sito internet

www.ti.ch/rumore. Durante il periodo di pubblicazione hanno formulato osservazioni:

Davide Conca, Tesserete, con scritto del 6 novembre 2018.

- H. Il 12 ottobre 2018 il Dipartimento del territorio (in seguito DT) ha informato l'Ufficio federale dell'ambiente (UFAM) dell'avvenuta pubblicazione del PRF e dei progetti concernenti gli altri *agglomerati* di risanamento: Mendrisiotto e Basso Ceresio, Bellinzonese e Locarnese-Vallemaggia, Riviera e Valli.
- I. Il 18 settembre 2019, il Gran Consiglio ha stanziato un primo credito d'investimento di 50'000'000.-- CHF per l'esecuzione degli interventi previsti sulle strade cantonali dai progetti di risanamento fonico della fase prioritaria. La richiesta segue i due precedenti stanziamenti di crediti quadro per i periodi 2012-2015 e 2016-2019 (Decreti legislativi del 28 giugno 2012 e 7 novembre 2016), con i quali sono stati eseguiti alcuni interventi di risanamento formalizzati nel PRF (cfr. Schede informative - Piano delle tempistiche di realizzazione degli interventi).

Considerato in diritto:

1. Risanamento

- 1.1 Giusta l'art. 1 cpv. 1 della Legge federale sulla protezione dell'ambiente (LPAmb), occorre proteggere la popolazione e il suo ambiente naturale da effetti dannosi o molesti. Per la valutazione di tali effetti nocivi o molesti, sono determinanti in primo luogo i valori limite d'immissione (VLI), fissati dal Consiglio federale per ordinanza (art. 13 cpv. 1 LPAmb) e, per quanto qui interessa, precisati nell'allegato 3 dell'Ordinanza contro l'inquinamento fonico (OIF). Gli impianti fissi esistenti (tra cui le strade) che contribuiscono in modo determinante al superamento dei VLI devono essere risanati (art. 16 cpv. 1 LPAmb, art. 13 cpv. 1 OIF), nella misura in cui ciò sia tecnicamente e operativamente possibile ed economicamente sostenibile: di principio i VLI non devono essere superati (art. 13 cpv. 2 OIF).
- 1.2 Nella scelta delle misure di risanamento, l'autorità esecutiva predilige i provvedimenti che impediscono o riducono la produzione del rumore (limitazione delle emissioni alla fonte) rispetto a quelli che ne impediscono o ne riducono semplicemente la propagazione (art. 11 cpv. 1 LPAmb, art. 13 cpv. 3 OIF). La posa di pavimentazioni fonoassorbenti e le limitazioni della velocità generale di circolazione costituiscono, di fatto, delle misure alla fonte.
- 1.3 Ai sensi dell'art. 108 dell'Ordinanza sulla segnaletica stradale (OSStr), per attenuare pericoli particolari della circolazione stradale, per ridurre un carico ambientale eccessivo o per migliorare la fluidità del traffico, l'autorità può ordinare deroghe al limite generale di velocità su determinati tratti di strada (cpv. 1). I limiti generali di velocità possono in particolare essere ridotti se permettono di diminuire le emissioni eccessive a carico dell'ambiente (rumore,

sostanze inquinanti); occorre nondimeno rispettare il principio della proporzionalità (cpv. 2, lett. d).

Giusta l'art. 32 cpv. 3 della Legge sulla circolazione stradale (LCStr), prima di fissare una deroga a una limitazione generale della velocità si procede a una perizia per chiarire se la misura è necessaria, adeguata e proporzionata o se sono preferibili altre misure (art. 108 cpv. 4 OSStr). Ciò presuppone la ponderazione di tutti gli interessi coinvolti nel caso specifico (STF 1C_411/2010 del 1 aprile 2011 consid. 4.3). L'autorità esecutiva deve pertanto disporre delle informazioni necessarie per determinare se le condizioni dell'art. 108 cpv. 2 e 4 OSStr sono rispettate.

2. Facilitazioni

- 2.1 L'autorità esecutiva può concedere facilitazioni se il risanamento comporta restrizioni operative, costi sproporzionati o se si oppone a interessi preminenti come la tutela del paesaggio o della natura, la sicurezza del traffico, dell'esercizio o la difesa integrata (art. 17 cpv. 1 LPAmb, art. 14 cpv. 1 OIF). In proposito, dottrina e giurisprudenza hanno evidenziato che tale concessione è assimilabile a un'autorizzazione eccezionale e deve essere ammessa in maniera restrittiva (cfr. ANDRÉ SCHRADER / HEIDI WIESTNER, *Kommentar zum Umweltschutzgesetz*, Zurigo 2001, ad art. 17 n. 14; ALAIN GRIFFEL / HERIBERT RAUSCH, *Kommentar zum Umweltschutzgesetz, Ergänzungsband*, Zurigo 2011, ad art. 17 n. 2; tra le tante STF 1C_496/2009 del 16 luglio 2010 consid. 3.1; 1C_45/2010 del 9 settembre 2010 consid. 2.1).
- 2.2 La richiesta di facilitazioni presuppone una ponderazione globale degli interessi (cfr. SCHRADER / WIESTNER, *op. cit.*, ad art. 17 n. 19; GRIFFEL / RAUSCH, *op. cit.*, ad art. 17 n. 3) e una valutazione adeguata delle possibili misure di risanamento attuabili affinché i VLI siano rispettati. Tuttavia, non tutte le alternative devono essere analizzate e approfondite in dettaglio. Le varianti che presentano svantaggi evidenti o che appaiono chiaramente sproporzionate possono essere escluse dalla valutazione dopo un primo esame sommario (STF 1C_74/2012 del 19 giugno 2012 consid. 3.1).
- 2.3 Per gli impianti pubblici o concessionati non esiste un limite massimo per la concessione delle facilitazioni, che possono quindi essere accordate anche oltre i valori d'allarme (VA). In tal caso, per i proprietari degli edifici che non rispettano i VA a seguito delle facilitazioni accordate all'impianto, vige l'obbligo di isolare, ai sensi dell'allegato 1 OIF, le finestre dei locali sensibili al rumore (art. 20 cpv. 1 LPAmb, art. 15 cpv. 1 OIF). Di principio tale imposizione non si applica per gli edifici che hanno ottenuto l'autorizzazione a costruire dopo l'entrata in vigore della LPAmb (1° gennaio 1985), come pure se si ritiene che le misure di protezione acustica non apporteranno una riduzione percettibile del rumore nell'edificio, e inoltre se prevalgono interessi di ordine superiore (protezione di un sito o di un monumento storico) o se, entro tre anni dalla notifica della decisione, è prevista la demolizione dell'edificio o la destinazione dei locali a uso non sensibile (art. 15 cpv. 3).

- 2.4 Giacché è stata effettuata una procedura di risanamento, un impianto è da considerarsi come formalmente risanato, indipendentemente dal fatto che siano state adottate misure efficaci di limitazione delle emissioni o siano state concesse facilitazioni, ossia se provoca ancora immissioni materialmente eccessive (cfr. SCHRADE / WIESTNER, op. cit., ad art. 16 n. 29).

3. Costi di risanamento

Conformemente al principio di causalità enunciato all'art. 2 LPAmb, le spese di risanamento sono a carico del proprietario dell'impianto (art. 16 cpv. 1 OIF), che deve ugualmente sopportare gli eventuali costi per i provvedimenti d'isolamento acustico sugli edifici esistenti che non rispettano i VA a seguito delle facilitazioni accordate all'impianto. Tale onere decade se il detentore dell'impianto dimostra che, al momento della presentazione della domanda di costruzione dell'edificio considerato, i valori limite delle immissioni erano già superati, o i progetti dell'impianto erano già stati pubblicati (art. 20 cpv. 2 LPAmb, art. 16 cpv. 2 OIF).

4. Competenza

- 4.1 L'art. 2 lett. b del Regolamento di applicazione dell'Ordinanza federale contro l'inquinamento fonico (ROIF) conferisce al Dipartimento del territorio (DT) il compito di allestire i progetti di risanamento fonico sia per le strade cantonali che per le strade comunali. I Comuni, in qualità di proprietari, sono tenuti a eseguire le misure di risanamento fonico sui propri impianti e i necessari provvedimenti d'isolamento acustico sugli edifici come da progetto, coordinando i loro interventi con quelli del Cantone (art. 5 lett. a ROIF).
- 4.2 Il DT è competente a ordinare i provvedimenti di risanamento di cui all'art. 16 LPAmb in forza dei combinati artt. 4 cpv. 1 e 3 della Legge cantonale di applicazione della legge federale sulla protezione dell'ambiente (LALPAmb) e 2 lett. c del ROIF.

5. Benefici del PRF sull'esposizione al rumore stradale

I provvedimenti di risanamento contemplati nel PRF per i Comuni di Capriasca (Sezioni di Lugaggia, Sala, Tesserete e Vaglio) e Ponte Capriasca consentono globalmente di:

- ridurre il numero degli edifici esposti oltre i VLI di 83 unità (da 267 edifici > VLI prima del risanamento a 184 edifici dopo il risanamento) e, di questi, abbassare il numero degli edifici che raggiungono o superano i VA da 15 unità a 2 unità;
- diminuire il numero di persone esposte a immissioni eccessive di 328 unità (da 983 persone > VLI prima del risanamento a 655 persone > VLI dopo il risanamento) e, in termini di VA, ridurre il numero di persone esposte da 56 a 9;

- far rientrare 5 fondi edificabili non ancora edificati supplementari al di sotto dei VLI.

Per una descrizione più dettagliata dei benefici in termini di superamenti dei VLI nei singoli Comuni in oggetto, si rimanda al cap. 6.3 delle rispettive relazioni tecniche.

6. Rettifiche

6.1 Estensione della posa di asfalto fonoassorbente su una tratta della strada cantonale S311 – via Cantonale a Sala e Vaglio

In seguito ad alcune richieste pervenute nell'ambito delle consultazioni dei PRF degli altri *agglomerati* di risanamento (Mendrisiotto e Basso Ceresio, Bellinzonese e Locarnese-Vallemaggia), il DT ha rivalutato la posa di asfalto fonoassorbente su determinate tratte stradali cantonali dove, in considerazione della recente sostituzione della pavimentazione (vedi anche criteri definiti dal GL e motivi esposti al cap. 4.1.2 della Relazione tecnica), la misura non era inizialmente contemplata. Dopo attento riesame delle diverse situazioni, il DT ha deciso di *estendere la posa di asfalto fonoassorbente anche sulle tratte stradali con pavimentazione recente, che si situano all'interno delle località (in zona edificabile), in comparti densamente edificati e lungo le quali si rilevano dei superamenti dei valori d'allarme (VA).*

Nel caso specifico, per il Comune di Capriasca, la decisione del DT comporta l'estensione della posa di asfalto fonoassorbente anche sulla tratta dell'asse cantonale S311 (via Cantonale) che si estende dall'incrocio con via alla Cava - via Zotta a Vaglio e il mappale n. 200 RFD a Sala. Gli atti del PRF pubblicato per consultazione del Comune di Capriasca sono pertanto modificati come agli allegati:

- "Estratto dei Piani delle immissioni P2.3 – Carico fonico diurno situazione 2036 dopo il risanamento" delle Sezioni di Sala e Vaglio (allegato n. 1 alla presente decisione);
- "Estratto dei Piani delle immissioni P2.4 – Carico fonico notturno situazione 2036 dopo il risanamento" delle Sezioni di Sala e Vaglio (allegato n. 2);
- "Tabella delle immissioni foniche" annessa alla Relazione tecnica (allegato n. 3) del Comune di Capriasca, che è integralmente rettificata;
- "Estratto dei Piani P3.0 – Impianti risanati e relative richieste di facilitazioni" delle Sezioni di Sala e Vaglio (allegato n. 4).

L'elenco degli "Edifici in relazione ai quali sono richieste le facilitazioni" (allegato A.3 della Relazione tecnica) pubblicato per consultazione è aggiornato secondo le modifiche all'allegato n. 5 della presente decisione.

6.2 Livelli delle immissioni foniche – mappale n. 1314 RFD a Tesserete

A causa di una svista, i livelli delle immissioni foniche dopo il risanamento dell'edificio 1314B della Sezione di Tesserete, che figura nella tabella all'allegato A.2 della Relazione tecnica pubblicata per consultazione, non sono stati correttamente riportati. Secondo il Piano delle immissioni foniche P2.3, l'edificio supera i VLI nel periodo diurno, ma i livelli trascritti nella tabella, che non si riferivano alla facciata maggiormente esposta al rumore dell'edificio in questione, non riportano tale superamento.

Nella tabella rettificata all'allegato 3 della presente decisione i livelli delle immissioni dopo il risanamento dell'edificio 1314B sono corretti, coerentemente con la rappresentazione grafica del Piano delle immissioni P2.3 della Sezione di Capriasca-Tesserete.

7. Sulla scorta delle considerazioni e con le modifiche sin qui esposte, riservato l'esame delle osservazioni, il progetto di risanamento fonico delle strade cantonali e comunali dei Comuni di Capriasca (Sezioni di Lugaggia, Sala, Tesserete e Vaglio) e Ponte Capriasca risulta di principio meritevole d'approvazione.

8. **Le osservazioni**

8.1 Davide Conca

Davide Conca è proprietario del mappale n. 426 RFD a Tesserete e chiede di estendere la posa di asfalto fonoassorbente anche sulla parte alta di via Gola di Lago (asse cantonale S312), dove l'intervento non è previsto dal PRF. Secondo i dati in suo possesso, lungo la tratta in questione transitano settimanalmente 10'000 veicoli. Un carico veicolare che non coincide con i dati riportati nel progetto, che andrebbero quindi rettificati. A sostegno della sua richiesta segnala, inoltre, l'attuale degrado della pavimentazione (che sarebbe da rinnovare), l'elevato tasso di utilizzo da parte dei pedoni della tratta in questione (peraltro sprovvista di marciapiede) e le frequenti infrazioni, da parte dei conducenti, al limite di circolazione di 50 km/h.

La richiesta riguarda il tratto di strada cantonale S312 di via Gola di Lago che si estende per 450 m tra l'incrocio con la via Quartiere Telbruio e il limite della Sezione comunale di Sala, dove la posa di asfalto fonoassorbente non è contemplata, perché lungo il segmento stradale si rileva un solo superamento dei VLI di giorno su un mappale già edificato. Infatti, per la tratta in esame gli ultimi dati del Modello del traffico 2017 della Sezione della mobilità confermano un traffico giornaliero medio (TGM) di soli 1'230 v/g. Un carico veicolare che rimane esiguo (1'500 v/g) anche nello scenario di riferimento del PRF 2036 (per i chiarimenti sull'origine dei dati del traffico e la metodologia di elaborazione del progetto si rimanda ai cap. 5.2.1 e 5.3.1 della Relazione tecnica del Comune di Capriasca, e al cap. 1.2.1 dell'allegato A.1 del medesimo documento) e che giustifica la decisione del DT di non prevedere misure di risanamento fonico.

Riguardo alle cifre citate dal signor Conca, si osserva, innanzitutto, l'assenza del dato sul TGM derivato dal conteggio che, giova ricordarlo, corrisponde alla *media sull'arco di un anno del traffico giornaliero rilevato* e può quindi essere inferiore al numero di transiti settimanali. Non figurano, inoltre, indicazioni chiare sulla postazione precisa del conteggio: se sulla tratta qui in esame, oppure sulla parte iniziale di via Gola di Lago, maggiormente trafficata.

In ogni caso, sia il catasto del rumore stradale di Tesserete (su cui si basa il PRF), sia il progetto di risanamento sono stati sottoposti per verifica al Comune, che non ha mai sollevato perplessità riguardo al carico veicolare considerato sulla parte alta di via Gola di Lago. Di conseguenza, lo scrivente Dipartimento non ha motivo di mettere in discussione i dati del TGM forniti dalla Sezione della mobilità e, quindi, di scostarsi dai contenuti del progetto pubblicato. La richiesta di estendere la posa di asfalto fonoassorbente sulla tratta alta di via Gola di Lago non è pertanto accolta.

Per quanto concerne il pessimo stato della pavimentazione e i problemi legati alla sicurezza segnalati dal signor Conca (assenza di marciapiedi e non rispetto dei limiti di velocità) si informa che sulla tratta stradale in questione è in elaborazione un progetto di moderazione del traffico che prevede sia il rinnovo della pavimentazione sia la realizzazione di un nuovo marciapiede. Essendo ancora in fase preliminare, non è tuttavia possibile fornire indicazioni precise sulle tempistiche di esecuzione del progetto.

9. Richiesta di facilitazioni

Ritenuto che, nonostante i provvedimenti proposti nel progetto, diverse strade cantonali e comunali contribuiscono ancora al superamento dei VLI anche dopo il risanamento, si è reso necessario richiedere le facilitazioni per tali impianti.

Considerate le rettifiche al progetto pubblicato per consultazione (cfr. supra 6.1-2) e tenuto conto del considerevole investimento, di circa 80'000'000.- CHF, preventivato per la realizzazione degli interventi di risanamento fonico del Luganese, nonché degli altrettanto ingenti finanziamenti previsti per gli altri *agglomerati* della Fase prioritaria, non essendovi ragione per discostarsi dalle valutazioni del GL e dalle motivazioni addotte a sostegno della richiesta, lo scrivente Dipartimento concede le facilitazioni chieste.

10. Provvedimenti di isolamento acustico degli edifici

Per gli edifici che, a seguito della concessione delle facilitazioni, rimangono esposti ai VA anche dopo il risanamento e per i quali potrebbe esservi l'obbligo di eseguire provvedimenti di isolamento acustico, saranno pianificati i dovuti sopralluoghi per verificare l'adempimento delle condizioni secondo i disposti dell'art. 20 LPAmb e art. 15 OIF (cfr. supra 2.3). Tali verifiche sono subordinate alla crescita in giudizio della presente decisione.

11. Notificazione

Visto il numero particolarmente elevato dei potenziali interessati la notifica della presente decisione avviene per via edittale ai sensi dell'art. 19 cpv. 1 della Legge sulla procedura amministrativa (LPAm). Per favorire un'informazione più trasparente è inoltre data comunicazione mediante invio postale semplice ai proprietari che potrebbero essere interessati dall'obbligo di eseguire provvedimenti di isolamento acustico sui loro edifici.

Per questi motivi,

richiamati:

- il Decreto legislativo del 18 settembre 2019 concernente lo stanziamento di un primo credito d'investimento di 50'000'000.- CHF per l'esecuzione degli interventi previsti dai progetti di risanamento fonico delle strade cantonali della Fase prioritaria e i precedenti Decreti legislativi del 28 giugno 2012 e 7 novembre 2016 concernenti lo stanziamento di crediti quadro per l'esecuzione degli interventi di risanamento fonico delle strade cantonali per i periodi 2012-2015 e 2016-2019;
- la Legge federale sulla protezione dell'ambiente (LPAmb) del 7 ottobre 1983, la Legge federale sulla circolazione stradale (LCStr) del 19 dicembre 1958, l'Ordinanza federale contro l'inquinamento fonico (OIF) del 15 dicembre 1986, l'Ordinanza federale sulla segnaletica stradale (OSStr) del 5 settembre 1979, la Legge cantonale di applicazione della Legge federale sulla protezione dell'ambiente (LALPAmb) del 24 marzo 2004, la Legge sulla procedura amministrativa (LPAm) del 24 settembre 2013, il Regolamento di applicazione dell'Ordinanza federale contro l'inquinamento fonico (ROIF) del 17 maggio 2005;

su proposta della Sezione protezione aria, acqua e suolo (SPAAS),

decide:

1. Il Progetto di risanamento fonico degli assi stradali cantonali e comunali dei Comuni di Capriasca (Sezioni di Lugaggia, Sala, Tesserete e Vaglio) e Ponte Capriasca è **approvato** con le modifiche di cui agli allegati da 1 a 3, che costituiscono parte integrante di questa decisione.
2. L'osservazione di Davide Conca è evasa ai sensi dei considerandi.
3. Sono approvate le facilitazioni con le modifiche di cui agli allegati 4 e 5, che costituiscono parte integrante di questa decisione.

Dopo la crescita in giudicato della presente decisione il Dipartimento del territorio aggiornerà gli atti del progetto come indicato nei considerandi e li renderà accessibili sul sito internet cantonale www.ti.ch/rumore, della Sezione protezione aria, acqua e suolo (SPAAS).

4. Le modifiche alla segnaletica verticale, conseguenti all'approvazione delle deroghe al limite generale di circolazione, sono attuate senza ulteriori procedure di pubblicazione dopo la crescita in giudicato della presente decisione.
5. La SPAAS è incaricata di procedere alle verifiche di cui al considerando n. 10 dopo la crescita in giudicato della presente decisione. L'ordine di eseguire i necessari provvedimenti di isolamento acustico e il relativo finanziamento saranno oggetto di separata decisione.
6. Il proprietario dell'impianto stradale esegue le misure stabilite dalla presente decisione (posa di asfalto fonoassorbente, attuazione delle riduzioni della velocità di circolazione e, riservate eventuali modifiche conseguenti al dispositivo 5, provvedimenti di isolamento acustico degli edifici).
7. L'esecutività della presente decisione è subordinata alla crescita in giudicato della ratifica dei crediti d'opera da parte del Gran Consiglio.
8. Il dispositivo di questa decisione è pubblicato sul Foglio ufficiale cantonale a cura del Dipartimento del territorio.

La decisione di approvazione, con tutti i suoi allegati e il progetto di risanamento fonico pubblicato per consultazione sono consultabili presso le cancellerie dei Comuni di Capriasca, Ponte Capriasca e sul sito internet cantonale www.ti.ch/rumore.

9. Contro la presente decisione è data facoltà di ricorso al Consiglio di Stato entro il termine di 30 giorni.

Il ricorso contro i dispositivi da 1 a 4 non ha effetto sospensivo.

10.1 Intimazione per raccomandata a:

- Municipio del Comune di Capriasca, Piazza Giuseppe Motta 1, 6950 Tesserete
- Municipio del Comune di Ponte Capriasca, Via alle Scuole 26, 6946 Ponte Capriasca

10.2 Intimazione per raccomandata con un estratto degli allegati che lo concernono direttamente a:

- Davide Conca, Via Gola di Lago 49, 6950 Tesserete

10.3 Notificazione per via edittale ai sensi dell'art. 19 cpv. 1 LPAm ai potenziali interessati.

Comunicazione a:

Sezione delle finanze (dfesf@ti.ch); Divisione delle costruzioni (dt-dc@ti.ch); Ufficio del tracciato (dt-dc@ti.ch); Ufficio della segnaletica stradale e degli impianti pubblicitari (dt-dc@ti.ch); Sezione della mobilità (dt-sm@ti.ch); Sezione dello sviluppo territoriale (dt-sst@ti.ch); Servizi generali (dt-sg@ti.ch); Sezione della protezione dell'aria, dell'acqua e del suolo (dt-spaas@ti.ch); Dipartimento del territorio (dt-sg@ti.ch); proprietari potenzialmente interessati dall'obbligo di eseguire provvedimenti di isolamento acustico (mediante invio postale semplice).


PER IL DIPARTIMENTO DEL TERRITORIO

Il Consigliere di Stato



Claudio Zali

Per la
Divisione dell'Ambiente



Sandro De-Stefani

Allegati:

citati

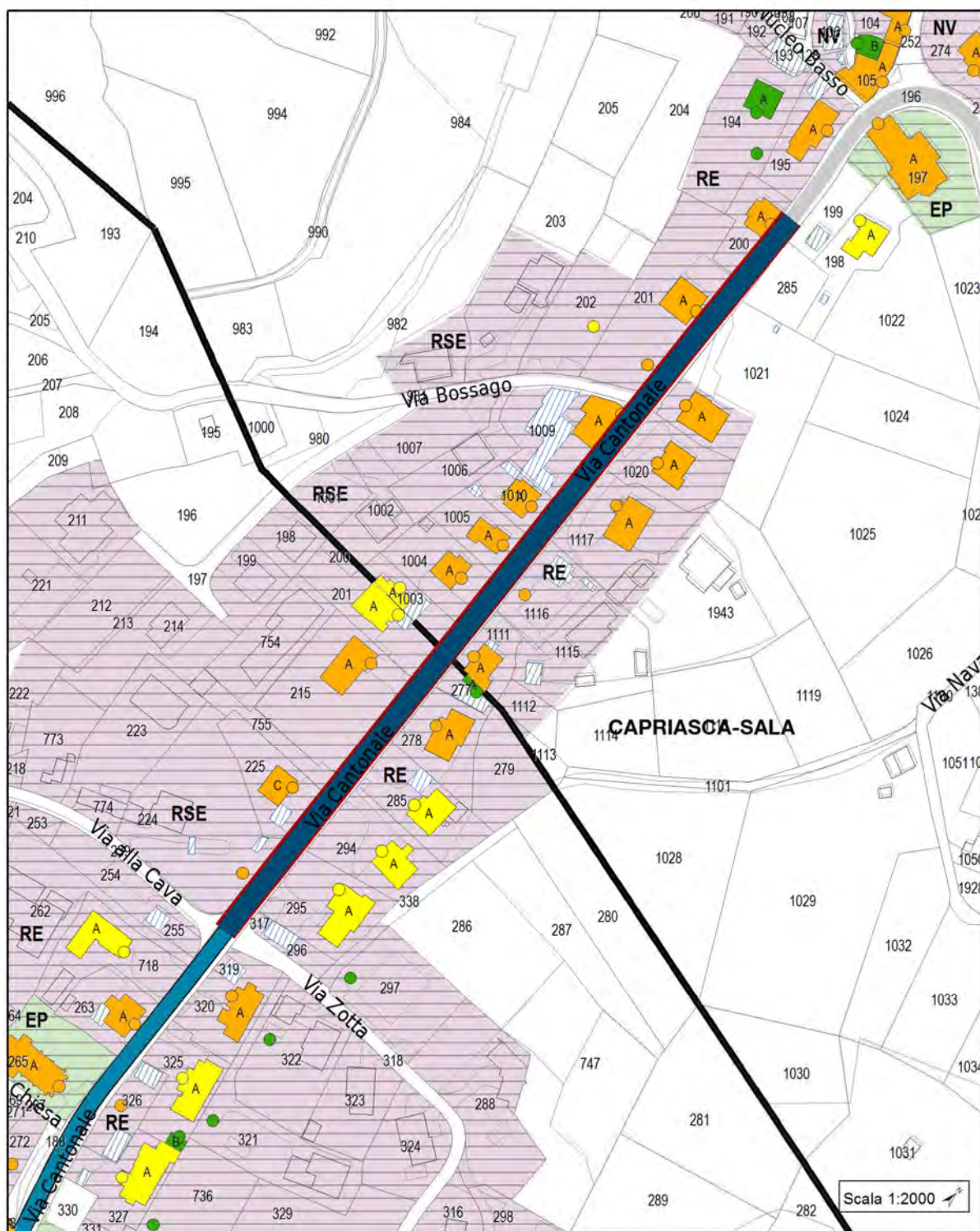
Allegato n. 1

(cfr. pto. 6.1)

**Tratta supplementare di asfalto fonoassorbente
SDA4-12**

(asse cantonale S311)

Estratto Piano P2.3 - CARICO FONICO DIURNO SITUAZIONE 2036 dopo il risanamento
(Sezioni di Capriasca-Sala e Capriasca-Vaglio)



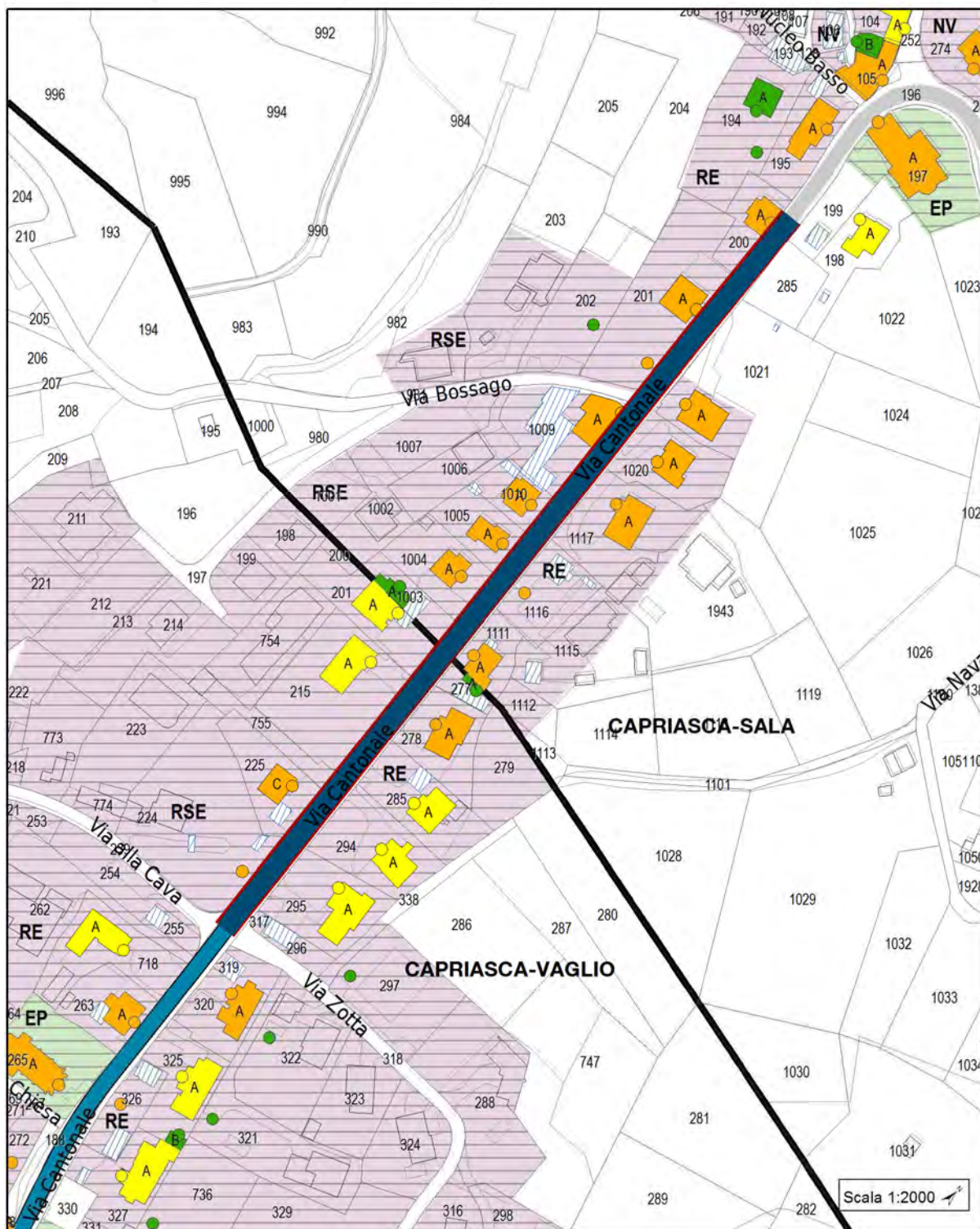
Allegato n. 2

(cfr. pto. 6.1)

**Tratta supplementare di asfalto fonoassorbente
SDA4-12**

(asse cantonale S311)

Estratto Piano P2.4 - CARICO FONICO NOTTURNO SITUAZIONE 2036 dopo il risanamento
(Sezioni di Capriasca-Sala e Capriasca-Vaglio)






Allegato n. 3
(cfr. pti. 6.1 e 6.2)

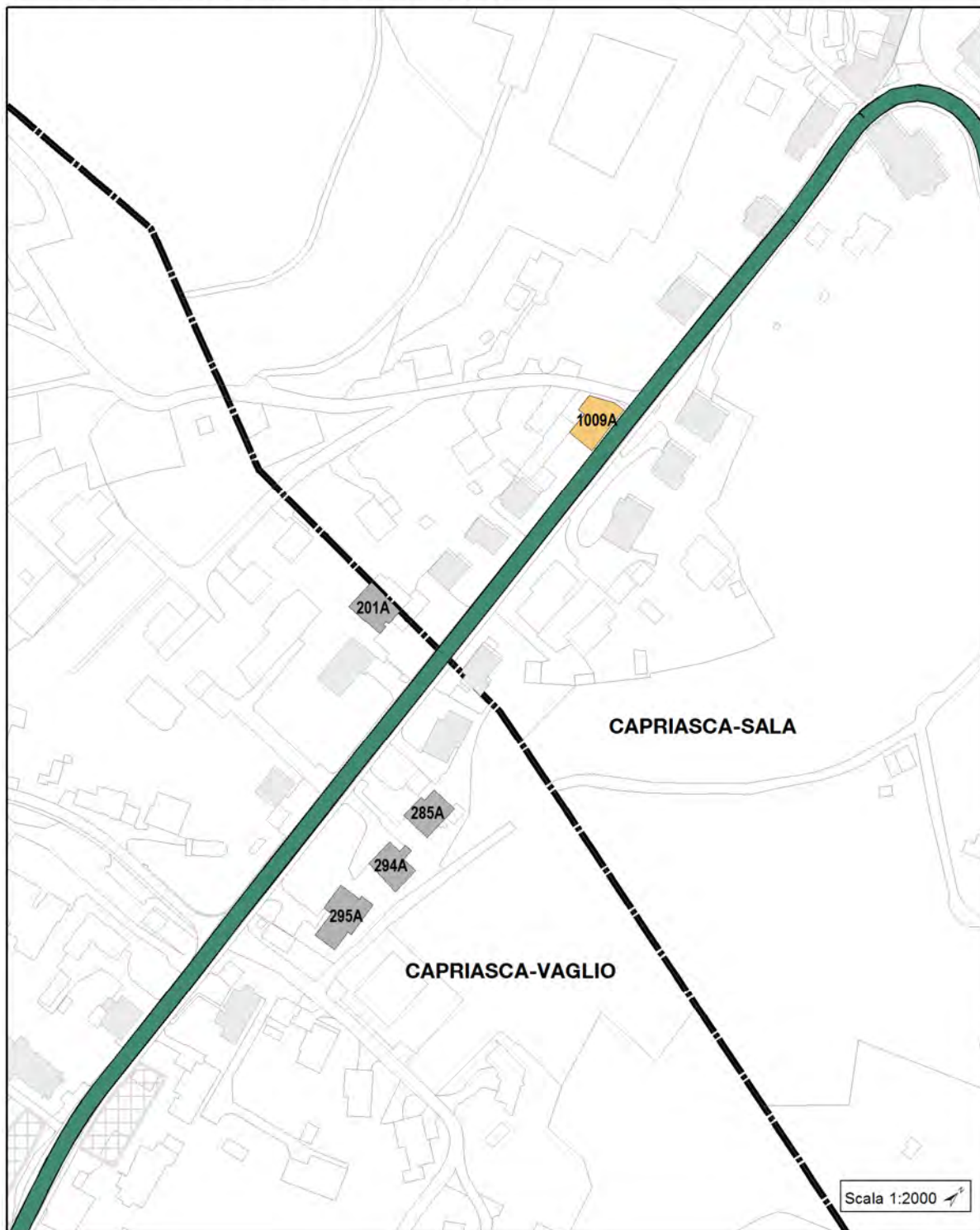
vedi dossier separato

Allegato n. 4

(cfr. pto. 6.1)

-  Edificio che supera ancora i VLI ma rispetta i VA a seguito della modifica
-  Edifici che rispettano i VLI a seguito della modifica
-  Impianti stradali risanati (INVARIATO)

Estratto Piano P3.0 - IMPIANTI RISANATI E RELATIVE RICHIESTE DI FACILITAZIONI
(Sezioni di Capriasca-Sala e Capriasca-Vaglio)



Allegato n. 5
(cfr. pto. 6.1)

Modifiche all'allegato A.3 della Relazione tecnica

Edifici e mappali in relazione ai quali sono richieste le facilitazioni (Comune di Capriasca)

Sezione	Mappale	Lettera	Tipo	Superamento VLI		Raggiungimento / Superamento VA	
				Giorno	Notte	Giorno	Notte
SALA	1009	A	Edificio	SI	SI	NO	NO
VAGLIO	201	A	Edificio	SI	SI	NO	NO
VAGLIO	215	A	Edificio	SI	NO	NO	NO
VAGLIO	285	A	Edificio	SI	SI	NO	NO
VAGLIO	294	A	Edificio	SI	SI	NO	NO
VAGLIO	295	A	Edificio	SI	SI	NO	NO

Decisione del Dipartimento del territorio di risanamento fonico delle strade cantonali e comunali nei Comuni di Capriasca (Sezioni di Lugaggia, Sala, Tesserete e Vaglio) e Ponte Capriasca

Allegato n. 3

(cfr. pti. 6.1 e 6.2)

Rettifica della tabella annessa alla Relazione tecnica

A.2 - Tabella delle immissioni foniche (Comune di Capriasca)

Tabella delle immissioni foniche - COMUNE DI CAPRIASCA

SEZIONE	Mappale	Lettera	Piano	Utilizzo piano	GdS	OIF Art. 42	Correttivo rot./inc.	Situazione prima del risanamento								Situazione dopo il risanamento									
								VLI G	VLI N	VA G	VA N	Lr G	Lr N	Lr>VLI G	Lr>VLI N	Lr>=VA G	Lr>=VA N	Lr G	Lr N	Lr>VLI G	Lr>VLI N	Lr>=VA G	Lr>=VA N	Lr diff G	Lr diff N
LUGAGGIA	72	A	1	Residenziale	II			60	50	70	65	40.2	29.2	-	-	-	-	37.9	26.8	-	-	-	-	2.3	2.4
LUGAGGIA	72	A	2	Residenziale	II			60	50	70	65	41.2	30.3	-	-	-	-	38.9	28	-	-	-	-	2.3	2.3
LUGAGGIA	75	A	0	Residenziale	II			60	50	70	65	54.8	43.9	-	-	-	-	51.8	40.9	-	-	-	-	3.0	3.0
LUGAGGIA	75	A	1	Residenziale	II			60	50	70	65	57.4	46.5	-	-	-	-	54.5	43.6	-	-	-	-	2.9	2.9
LUGAGGIA	76	A	0	Residenziale	II			60	50	70	65	61.6	50.7	1.6	0.7	-	-	58.6	47.7	-	-	-	-	3.0	3.0
LUGAGGIA	76	A	1	Residenziale	II			60	50	70	65	62.2	51.3	2.2	1.3	-	-	59.2	48.3	-	-	-	-	3.0	3.0
LUGAGGIA	135	1	0	Campo libero	II			60	50	70	65	42.8	32	-	-	-	-	40.1	29.4	-	-	-	-	2.7	2.6
LUGAGGIA	149	A	0	Residenziale	II			60	50	70	65	66.1	55.3	6.1	5.3	-	-	63.2	52.3	3.2	2.3	-	-	2.9	3.0
LUGAGGIA	149	A	1	Residenziale	II			60	50	70	65	66.8	55.9	6.8	5.9	-	-	63.8	52.9	3.8	2.9	-	-	3.0	3.0
LUGAGGIA	149	A	2	Residenziale	II			60	50	70	65	65.7	54.8	5.7	4.8	-	-	62.7	51.8	2.7	1.8	-	-	3.0	3.0
LUGAGGIA	149	A	3	Residenziale	II			60	50	70	65	64.6	53.7	4.6	3.7	-	-	61.6	50.7	1.6	0.7	-	-	3.0	3.0
LUGAGGIA	151	A	0	Residenziale	II			60	50	70	65	63.3	52.4	3.3	2.4	-	-	60.3	49.4	0.3	-	-	-	3.0	3.0
LUGAGGIA	151	A	1	Residenziale	II			60	50	70	65	63.2	52.3	3.2	2.3	-	-	60.2	49.3	0.2	-	-	-	3.0	3.0
LUGAGGIA	151	A	2	Residenziale	II			60	50	70	65	62.8	51.9	2.8	1.9	-	-	59.8	49	-	-	-	-	3.0	2.9
LUGAGGIA	152	A	1	Residenziale	II			60	50	70	65	59.4	48.5	-	-	-	-	56.5	45.6	-	-	-	-	2.9	2.9
LUGAGGIA	152	A	2	Residenziale	II			60	50	70	65	59.5	48.6	-	-	-	-	56.6	45.7	-	-	-	-	2.9	2.9
LUGAGGIA	153	A	0	Residenziale	II			60	50	70	65	58.2	47.3	-	-	-	-	55.2	44.3	-	-	-	-	3.0	3.0
LUGAGGIA	153	A	1	Residenziale	II			60	50	70	65	59.3	48.4	-	-	-	-	56.3	45.4	-	-	-	-	3.0	3.0
LUGAGGIA	153	A	2	Residenziale	II			60	50	70	65	59	48.1	-	-	-	-	56	45.1	-	-	-	-	3.0	3.0
LUGAGGIA	153	A	3	Residenziale	II			60	50	70	65	57.5	46.6	-	-	-	-	54.5	43.6	-	-	-	-	3.0	3.0
LUGAGGIA	155	1	0	Campo libero	II			60	50	70	65	66.7	55.8	6.7	5.8	-	-	63.7	52.8	3.7	2.8	-	-	3.0	3.0
LUGAGGIA	155	A	0	Residenziale	II			60	50	70	65	58.4	47.5	-	-	-	-	55.4	44.5	-	-	-	-	3.0	3.0
LUGAGGIA	155	A	1	Residenziale	II			60	50	70	65	60.9	50	0.9	-	-	-	57.9	47	-	-	-	-	3.0	3.0
LUGAGGIA	155	A	2	Residenziale	II			60	50	70	65	61.4	50.5	1.4	0.5	-	-	58.4	47.5	-	-	-	-	3.0	3.0
LUGAGGIA	156	A	0	Residenziale	II			60	50	70	65	68.4	57.5	8.4	7.5	-	-	65.4	54.5	5.4	4.5	-	-	3.0	3.0
LUGAGGIA	156	A	1	Residenziale	II			60	50	70	65	67.2	56.3	7.2	6.3	-	-	64.2	53.3	4.2	3.3	-	-	3.0	3.0
LUGAGGIA	164	1	0	Campo libero	II			60	50	70	65	63.4	52.5	3.4	2.5	-	-	60.4	49.6	0.4	-	-	-	3.0	2.9
LUGAGGIA	169	1	0	Campo libero	II			60	50	70	65	59.4	48.6	-	-	-	-	56.5	45.7	-	-	-	-	2.9	2.9
LUGAGGIA	172	1	0	Campo libero	II			60	50	70	65	67.8	57.1	7.8	7.1	-	-	64.8	54.1	4.8	4.1	-	-	3.0	3.0
LUGAGGIA	172	A	0	Residenziale	II			60	50	70	65	63.7	53	3.7	3.0	-	-	60.7	50.1	0.7	0.1	-	-	3.0	2.9
LUGAGGIA	172	A	1	Residenziale	II			60	50	70	65	63.6	52.9	3.6	2.9	-	-	60.7	50	0.7	-	-	-	2.9	2.9
LUGAGGIA	172	A	2	Residenziale	II			60	50	70	65	63.2	52.5	3.2	2.5	-	-	60.3	49.6	0.3	-	-	-	2.9	2.9
LUGAGGIA	177	A	0	Residenziale	II			60	50	70	65	58.6	48	-	-	-	-	55.7	45.2	-	-	-	-	2.9	2.8
LUGAGGIA	177	A	1	Residenziale	II			60	50	70	65	60.3	49.7	0.3	-	-	-	57.4	46.8	-	-	-	-	2.9	2.9
LUGAGGIA	179	A	1	Residenziale	II			60	50	70	65	66.7	55.9	6.7	5.9	-	-	63.7	52.9	3.7	2.9	-	-	3.0	3.0
LUGAGGIA	181	1	0	Campo libero	II			60	50	70	65	56.2	45.3	-	-	-	-	53.3	42.5	-	-	-	-	2.9	2.8
LUGAGGIA	183	1	0	Campo libero	II			60	50	70	65	58.1	47.2	-	-	-	-	55.2	44.2	-	-	-	-	2.9	3.0
LUGAGGIA	184	A	0	Residenziale	II			60	50	70	65	59.8	48.9	-	-	-	-	56.8	45.9	-	-	-	-	3.0	3.0
LUGAGGIA	184	A	1	Residenziale	II			60	50	70	65	64.4	53.5	4.4	3.5	-	-	61.4	50.5	1.4	0.5	-	-	3.0	3.0
LUGAGGIA	185	A	1	Residenziale	II			60	50	70	65	63.9	53	3.9	3.0	-	-	60.9	50	0.9	-	-	-	3.0	3.0
LUGAGGIA	187	A	0	Residenziale	II			60	50	70	65	61.3	50.4	1.3	0.4	-	-	58.3	47.4	-	-	-	-	3.0	3.0
LUGAGGIA	187	A	1	Residenziale	II			60	50	70	65	64.7	53.8	4.7	3.8	-	-	61.7	50.8	1.7	0.8	-	-	3.0	3.0
LUGAGGIA	190	A	1	Residenziale	II			60	50	70	65	63	52.1	3.0	2.1	-	-	60	49.1	-	-	-	-	3.0	3.0
LUGAGGIA	191	A	1	Residenziale	II			60	50	70	65	64.3	53.4	4.3	3.4	-	-	61.3	50.4	1.3	0.4	-	-	3.0	3.0
LUGAGGIA	197	1	0	Campo libero	II			60	50	70	65	60.8	49.9	0.8	-	-	-	57.8	47	-	-	-	-	3.0	2.9
LUGAGGIA	197	A	1	Residenziale	II			60	50	70	65	60	49.1	-	-	-	-	57	46.1	-	-	-	-	3.0	3.0
LUGAGGIA	197	A	2	Residenziale	II			60	50	70	65	61.4	50.6	1.4	0.6	-	-	58.4	47.6	-	-	-	-	3.0	3.0
LUGAGGIA	208	1	0	Campo libero	II			60	50	70	65	56.6	45.9	-	-	-	-	53.7	43.1	-	-	-	-	2.9	2.8
LUGAGGIA	209	1	0	Campo libero	II			60	50	70	65	55.5	44.8	-	-	-	-	52.5	41.8	-	-	-	-	3.0	3.0
LUGAGGIA	210	1	0	Campo libero	II			60	50	70	65	66.7	56.2	6.7	6.2	-	-	63.7	53.3	3.7	3.3	-	-	3.0	2.9
LUGAGGIA	211	1	0	Campo libero	II			60	50	70	65	61.7	51.3	1.7	1.3	-	-	58.9	48.5	-	-	-	-	2.8	2.8
LUGAGGIA	213	A	1	Residenziale	II			60	50	70	65	62	51.6	2.0	1.6	-	-	59	48.6	-	-	-	-	3.0	3.0
LUGAGGIA	215	1	0	Campo libero	II			60	50	70	65	67.9	57.5	7.9	7.5	-	-	65.2	54.8	5.2	4.8	-	-	2.7	2.7

SEZIONE	Mappale	Lettera	Piano	Utilizzo piano	GdS	OIF Art. 42	Correttivo rot./inc.	Situazione prima del risanamento								Situazione dopo il risanamento									
								VLI G	VLI N	VA G	VA N	Lr G	Lr N	Lr>VLI G	Lr>VLI N	Lr>=VA G	Lr>=VA N	Lr G	Lr N	Lr>VLI G	Lr>VLI N	Lr>=VA G	Lr>=VA N	Lr diff G	Lr diff N
LUGAGGIA	215	A	0	Residenziale	II			60	50	70	65	61.4	51	1.4	1.0	-	-	58.4	48	-	-	-	-	3.0	3.0
LUGAGGIA	215	A	0	Residenziale	II			60	50	70	65	61.4	51.2	1.4	1.2	-	-	60.3	50.1	0.3	0.1	-	-	1.1	1.1
LUGAGGIA	218	A	0	Residenziale	III			65	55	70	65	66.1	55.6	1.1	0.6	-	-	63.1	52.6	-	-	-	-	3.0	3.0
LUGAGGIA	218	A	1	Residenziale	III			65	55	70	65	66.2	55.6	1.2	0.6	-	-	63.2	52.6	-	-	-	-	3.0	3.0
LUGAGGIA	220	A	0	Residenziale	II			60	50	70	65	55	44.6	-	-	-	-	52	41.6	-	-	-	-	3.0	3.0
LUGAGGIA	220	A	1	Residenziale	II			60	50	70	65	57	46.6	-	-	-	-	54	43.6	-	-	-	-	3.0	3.0
LUGAGGIA	220	A	2	Residenziale	II			60	50	70	65	58.8	48.3	-	-	-	-	55.8	45.3	-	-	-	-	3.0	3.0
LUGAGGIA	220	C	0	Residenziale	II			60	50	70	65	55.8	45.3	-	-	-	-	52.8	42.3	-	-	-	-	3.0	3.0
LUGAGGIA	220	C	1	Residenziale	II			60	50	70	65	58.1	47.6	-	-	-	-	55.2	44.6	-	-	-	-	2.9	3.0
LUGAGGIA	225	A	1	Residenziale	II			60	50	70	65	65.4	55	5.4	5.0	-	-	62.4	52	2.4	2.0	-	-	3.0	3.0
LUGAGGIA	226	A	0	Residenziale	II			60	50	70	65	62.4	52	2.4	2.0	-	-	59.8	49.4	-	-	-	-	2.6	2.6
LUGAGGIA	226	A	1	Residenziale	II			60	50	70	65	62.7	52.3	2.7	2.3	-	-	60.1	49.7	0.1	-	-	-	2.6	2.6
LUGAGGIA	227	A	0	Residenziale	II			60	50	70	65	61.8	51.5	1.8	1.5	-	-	59.3	49	-	-	-	-	2.5	2.5
LUGAGGIA	227	A	1	Residenziale	II			60	50	70	65	62.1	51.8	2.1	1.8	-	-	59.6	49.3	-	-	-	-	2.5	2.5
LUGAGGIA	228	A	0	Residenziale	II			60	50	70	65	61.6	51.3	1.6	1.3	-	-	59.3	49	-	-	-	-	2.3	2.3
LUGAGGIA	228	A	1	Residenziale	II			60	50	70	65	62	51.7	2.0	1.7	-	-	59.7	49.4	-	-	-	-	2.3	2.3
LUGAGGIA	229	A	0	Residenziale	II			60	50	70	65	60.5	50.2	0.5	0.2	-	-	58.4	48.1	-	-	-	-	2.1	2.1
LUGAGGIA	229	A	1	Residenziale	II			60	50	70	65	62.1	51.8	2.1	1.8	-	-	60.2	50	0.2	-	-	-	1.9	1.8
LUGAGGIA	234	A	-1	Residenziale	II			60	50	70	65	53.6	43.2	-	-	-	-	50.7	40.3	-	-	-	-	2.9	2.9
LUGAGGIA	412	A	0	Residenziale	II			60	50	70	65	53.6	42.7	-	-	-	-	50.6	39.8	-	-	-	-	3.0	2.9
LUGAGGIA	412	A	1	Residenziale	II			60	50	70	65	60.8	50	0.8	-	-	-	57.8	47	-	-	-	-	3.0	3.0
LUGAGGIA	412	A	2	Residenziale	II			60	50	70	65	61.1	50.3	1.1	0.3	-	-	58.1	47.3	-	-	-	-	3.0	3.0
LUGAGGIA	413	1	0	Campo libero	II			60	50	70	65	65.5	54.7	5.5	4.7	-	-	62.5	51.7	2.5	1.7	-	-	3.0	3.0
LUGAGGIA	422	A	1	Residenziale	II			60	50	70	65	59.3	48.5	-	-	-	-	56.4	45.5	-	-	-	-	2.9	3.0
LUGAGGIA	423	A	0	Residenziale	II			60	50	70	65	69.5	58.7	9.5	8.7	-	-	66.5	55.7	6.5	5.7	-	-	3.0	3.0
LUGAGGIA	423	A	1	Residenziale	II			60	50	70	65	68.5	57.7	8.5	7.7	-	-	65.5	54.7	5.5	4.7	-	-	3.0	3.0
LUGAGGIA	423	A	2	Residenziale	II			60	50	70	65	66.8	56	6.8	6.0	-	-	63.8	53	3.8	3.0	-	-	3.0	3.0
LUGAGGIA	435	1	0	Campo libero	II			60	50	70	65	66	55.2	6.0	5.2	-	-	63	52.2	3.0	2.2	-	-	3.0	3.0
LUGAGGIA	435	A	0	Residenziale	II			60	50	70	65	60.9	50	0.9	-	-	-	57.9	47	-	-	-	-	3.0	3.0
LUGAGGIA	435	A	1	Residenziale	II			60	50	70	65	62.6	51.8	2.6	1.8	-	-	59.6	48.8	-	-	-	-	3.0	3.0
LUGAGGIA	435	A	2	Residenziale	II			60	50	70	65	62.6	51.8	2.6	1.8	-	-	59.6	48.8	-	-	-	-	3.0	3.0
LUGAGGIA	435	A	3	Residenziale	II			60	50	70	65	62.1	51.3	2.1	1.3	-	-	59.1	48.3	-	-	-	-	3.0	3.0
LUGAGGIA	436	A	1	Residenziale	II			60	50	70	65	62.6	51.8	2.6	1.8	-	-	59.6	48.8	-	-	-	-	3.0	3.0
LUGAGGIA	436	A	2	Residenziale	II			60	50	70	65	62.5	51.6	2.5	1.6	-	-	59.5	48.7	-	-	-	-	3.0	2.9
LUGAGGIA	436	A	3	Residenziale	II			60	50	70	65	62.1	51.3	2.1	1.3	-	-	59.2	48.3	-	-	-	-	2.9	3.0
LUGAGGIA	441	1	0	Campo libero	II			60	50	70	65	66.3	55.5	6.3	5.5	-	-	66.2	55.5	6.2	5.5	-	-	0.1	-
LUGAGGIA	442	1	0	Campo libero	II			60	50	70	65	64.2	53.4	4.2	3.4	-	-	63.7	52.9	3.7	2.9	-	-	0.5	0.5
LUGAGGIA	447	1	0	Campo libero	II			60	50	70	65	66.4	55.6	6.4	5.6	-	-	63.4	52.6	3.4	2.6	-	-	3.0	3.0
LUGAGGIA	448	1	0	Campo libero	II			60	50	70	65	60.1	49.3	0.1	-	-	-	57.1	46.3	-	-	-	-	3.0	3.0
LUGAGGIA	449	A	1	Lavorativo	II	x		65	55	70	65	67.9	57.1	2.9	2.1	-	-	64.9	54.1	-	-	-	-	3.0	3.0
LUGAGGIA	449	A	2	Residenziale	II			60	50	70	65	67.5	56.7	7.5	6.7	-	-	64.5	53.7	4.5	3.7	-	-	3.0	3.0
LUGAGGIA	449	A	3	Residenziale	II			60	50	70	65	66.5	55.7	6.5	5.7	-	-	63.5	52.7	3.5	2.7	-	-	3.0	3.0
LUGAGGIA	453	A	1	Residenziale	II			60	50	70	65	66.9	56.1	6.9	6.1	-	-	64.1	53.3	4.1	3.3	-	-	2.8	2.8
LUGAGGIA	453	A	2	Residenziale	II			60	50	70	65	65.7	54.9	5.7	4.9	-	-	63	52.2	3.0	2.2	-	-	2.7	2.7
LUGAGGIA	453	A	3	Residenziale	II			60	50	70	65	64.6	53.8	4.6	3.8	-	-	62	51.2	2.0	1.2	-	-	2.6	2.6
LUGAGGIA	676	A	0	Residenziale	III			65	55	70	65	54.3	44.2	-	-	-	-	54.3	44.2	-	-	-	-	-	-
LUGAGGIA	684	A	0	Residenziale	III			65	55	70	65	61.6	51.5	-	-	-	-	61.6	51.5	-	-	-	-	-	-
LUGAGGIA	684	A	1	Residenziale	III			65	55	70	65	66.1	56	1.1	1.0	-	-	66.1	56	1.1	1.0	-	-	-	-
LUGAGGIA	695	A	0	Residenziale	III			65	55	70	65	53.5	43.4	-	-	-	-	53.4	43.3	-	-	-	-	0.1	0.1
LUGAGGIA	715	1	0	Campo libero	II			60	50	70	65	46.9	36.5	-	-	-	-	44.1	33.7	-	-	-	-	2.8	2.8
LUGAGGIA	717	1	0	Campo libero	II			60	50	70	65	67.5	57.1	7.5	7.1	-	-	64.6	54.2	4.6	4.2	-	-	2.9	2.9
LUGAGGIA	718	A	0	Residenziale	II			60	50	70	65	58.5	48.1	-	-	-	-	55.5	45.1	-	-	-	-	3.0	3.0
LUGAGGIA	718	A	1	Residenziale	II			60	50	70	65	59.3	48.9	-	-	-	-	56.3	45.9	-	-	-	-	3.0	3.0
LUGAGGIA	718	A	2	Residenziale	II			60	50	70	65	59.4	49	-	-	-	-	56.4	46	-	-	-	-	3.0	3.0
LUGAGGIA	722	A	2	Residenziale	III			65	55	70	65	66.8	56.4	1.8	1.4	-	-	64.1	53.8	-	-	-	-	2.7	2.6

SEZIONE	Mappale	Lettera	Piano	Utilizzo piano	GdS	OIF Art. 42	Correttivo rot./inc.	Situazione prima del risanamento								Situazione dopo il risanamento									
								VLI G	VLI N	VA G	VA N	Lr G	Lr N	Lr>VLI G	Lr>VLI N	Lr>=VA G	Lr>=VA N	Lr G	Lr N	Lr>VLI G	Lr>VLI N	Lr>=VA G	Lr>=VA N	Lr diff G	Lr diff N
LUGAGGIA	722	A	3	Residenziale	III			65	55	70	65	66.8	56.5	1.8	1.5	-	-	64.3	53.9	-	-	-	-	2.5	2.6
LUGAGGIA	723	A	0	Residenziale	III			65	55	70	65	41	30.6	-	-	-	-	38.6	28.3	-	-	-	-	2.4	2.3
LUGAGGIA	726	A	0	Residenziale	II			60	50	70	65	66.1	55.7	6.1	5.7	-	-	63.1	52.7	3.1	2.7	-	-	3.0	3.0
LUGAGGIA	726	A	1	Residenziale	II			60	50	70	65	66.5	56.1	6.5	6.1	-	-	63.5	53.1	3.5	3.1	-	-	3.0	3.0
LUGAGGIA	727	A	0	Residenziale	II			60	50	70	65	66.7	56.3	6.7	6.3	-	-	63.7	53.3	3.7	3.3	-	-	3.0	3.0
LUGAGGIA	727	A	1	Residenziale	II			60	50	70	65	67.1	56.7	7.1	6.7	-	-	64.2	53.8	4.2	3.8	-	-	2.9	2.9
LUGAGGIA	728	A	1	Residenziale	II			60	50	70	65	65	54.6	5.0	4.6	-	-	62	51.6	2.0	1.6	-	-	3.0	3.0
LUGAGGIA	728	A	2	Residenziale	II			60	50	70	65	67.2	56.8	7.2	6.8	-	-	64.2	53.8	4.2	3.8	-	-	3.0	3.0
LUGAGGIA	755	A	1	Residenziale	II			60	50	70	65	56.3	45.9	-	-	-	-	53.3	42.9	-	-	-	-	3.0	3.0
LUGAGGIA	755	A	2	Residenziale	II			60	50	70	65	57.1	46.7	-	-	-	-	54.1	43.7	-	-	-	-	3.0	3.0
LUGAGGIA	756	A	0	Residenziale	II			60	50	70	65	66.4	56	6.4	6.0	-	-	63.4	53	3.4	3.0	-	-	3.0	3.0
LUGAGGIA	756	A	1	Residenziale	II			60	50	70	65	66.1	55.7	6.1	5.7	-	-	63.1	52.7	3.1	2.7	-	-	3.0	3.0
LUGAGGIA	757	A	1	Residenziale	II			60	50	70	65	61.2	50.8	1.2	0.8	-	-	58.2	47.8	-	-	-	-	3.0	3.0
LUGAGGIA	757	A	2	Residenziale	II			60	50	70	65	61.2	50.8	1.2	0.8	-	-	58.2	47.8	-	-	-	-	3.0	3.0
LUGAGGIA	757	A	3	Residenziale	II			60	50	70	65	60	49.6	-	-	-	-	57	46.6	-	-	-	-	3.0	3.0
LUGAGGIA	757	A	4	Residenziale	II			60	50	70	65	59.8	49.4	-	-	-	-	56.8	46.4	-	-	-	-	3.0	3.0
LUGAGGIA	758	D	0	Residenziale	II			60	50	70	65	64.2	53.8	4.2	3.8	-	-	61.2	50.8	1.2	0.8	-	-	3.0	3.0
LUGAGGIA	758	D	1	Residenziale	II			60	50	70	65	64.4	54	4.4	4.0	-	-	61.5	51.1	1.5	1.1	-	-	2.9	2.9
LUGAGGIA	758	D	2	Residenziale	II			60	50	70	65	64.1	53.7	4.1	3.7	-	-	61.2	50.8	1.2	0.8	-	-	2.9	2.9
LUGAGGIA	758	D	3	Residenziale	II			60	50	70	65	63.7	53.3	3.7	3.3	-	-	60.8	50.4	0.8	0.4	-	-	2.9	2.9
LUGAGGIA	759	A	0	Residenziale	II			60	50	70	65	60.7	50.3	0.7	0.3	-	-	57.7	47.3	-	-	-	-	3.0	3.0
LUGAGGIA	759	A	1	Residenziale	II			60	50	70	65	62.7	52.3	2.7	2.3	-	-	59.7	49.3	-	-	-	-	3.0	3.0
LUGAGGIA	777	A	0	Residenziale	II			60	50	70	65	62	51.6	2.0	1.6	-	-	59.1	48.7	-	-	-	-	2.9	2.9
LUGAGGIA	777	A	1	Residenziale	II			60	50	70	65	64.5	54.1	4.5	4.1	-	-	61.6	51.2	1.6	1.2	-	-	2.9	2.9
LUGAGGIA	778	A	0	Residenziale	II			60	50	70	65	61.1	50.7	1.1	0.7	-	-	58.4	48	-	-	-	-	2.7	2.7
LUGAGGIA	778	A	1	Residenziale	II			60	50	70	65	64.2	53.8	4.2	3.8	-	-	61.5	51.1	1.5	1.1	-	-	2.7	2.7
LUGAGGIA	780	1	0	Campo libero	II			60	50	70	65	48.3	37.9	-	-	-	-	46.8	36.4	-	-	-	-	1.5	1.5
LUGAGGIA	782	1	0	Campo libero	II			60	50	70	65	66.7	56.3	6.7	6.3	-	-	66.6	56.2	6.6	6.2	-	-	0.1	0.1
LUGAGGIA	782	A	0	Lavorativo	II	x		65	55	70	65	65	54.6	-	-	-	-	64.5	54.1	-	-	-	-	0.5	0.5
LUGAGGIA	782	A	1	Lavorativo	II	x		65	55	70	65	65.1	54.7	0.1	-	-	-	64.4	54	-	-	-	-	0.7	0.7
LUGAGGIA	788	A	0	Residenziale	II			60	50	70	65	60.9	50.5	0.9	0.5	-	-	58.8	48.4	-	-	-	-	2.1	2.1
LUGAGGIA	788	A	1	Residenziale	II			60	50	70	65	60.8	50.5	0.8	0.5	-	-	58.8	48.4	-	-	-	-	2.0	2.1
LUGAGGIA	788	A	2	Residenziale	II			60	50	70	65	60.7	50.3	0.7	0.3	-	-	58.6	48.3	-	-	-	-	2.1	2.0
LUGAGGIA	791	A	0	Residenziale	II			60	50	70	65	66.5	56.1	6.5	6.1	-	-	63.5	53.1	3.5	3.1	-	-	3.0	3.0
LUGAGGIA	791	A	1	Residenziale	II			60	50	70	65	66.8	56.4	6.8	6.4	-	-	63.8	53.4	3.8	3.4	-	-	3.0	3.0
LUGAGGIA	794	1	0	Campo libero	II			60	50	70	65	60.5	50.2	0.5	0.2	-	-	60.1	49.7	0.1	-	-	-	0.4	0.5
LUGAGGIA	794	A	0	Residenziale	II			60	50	70	65	65.7	55.3	5.7	5.3	-	-	65.5	55.1	5.5	5.1	-	-	0.2	0.2
LUGAGGIA	794	A	1	Residenziale	II			60	50	70	65	65.9	55.5	5.9	5.5	-	-	65.6	55.2	5.6	5.2	-	-	0.3	0.3
LUGAGGIA	794	A	2	Residenziale	II			60	50	70	65	65.5	55.1	5.5	5.1	-	-	65.2	54.8	5.2	4.8	-	-	0.3	0.3
LUGAGGIA	794	C	1	Residenziale	II			60	50	70	65	63	52.6	3.0	2.6	-	-	61.2	50.8	1.2	0.8	-	-	1.8	1.8
LUGAGGIA	794	C	2	Residenziale	II			60	50	70	65	63.2	52.8	3.2	2.8	-	-	61.8	51.5	1.8	1.5	-	-	1.4	1.3
LUGAGGIA	795	1	0	Campo libero	II			60	50	70	65	68.1	57.7	8.1	7.7	-	-	65.4	55	5.4	5.0	-	-	2.7	2.7
LUGAGGIA	824	A	0	Residenziale	II			60	50	70	65	66.5	56.2	6.5	6.2	-	-	63.6	53.3	3.6	3.3	-	-	2.9	2.9
LUGAGGIA	824	A	1	Residenziale	II			60	50	70	65	66	55.7	6.0	5.7	-	-	63.2	52.9	3.2	2.9	-	-	2.8	2.8
LUGAGGIA	824	A	2	Residenziale	II			60	50	70	65	65.3	55	5.3	5.0	-	-	62.4	52.1	2.4	2.1	-	-	2.9	2.9
LUGAGGIA	825	A	0	Residenziale	II			60	50	70	65	54.8	44.5	-	-	-	-	52.1	41.8	-	-	-	-	2.7	2.7
LUGAGGIA	825	A	1	Residenziale	II			60	50	70	65	59.5	49.2	-	-	-	-	56.6	46.3	-	-	-	-	2.9	2.9
LUGAGGIA	827	A	0	Residenziale	II			60	50	70	65	65.4	55.1	5.4	5.1	-	-	62.4	52.1	2.4	2.1	-	-	3.0	3.0
LUGAGGIA	827	A	1	Residenziale	II			60	50	70	65	65.6	55.3	5.6	5.3	-	-	62.6	52.3	2.6	2.3	-	-	3.0	3.0
LUGAGGIA	827	A	2	Residenziale	II			60	50	70	65	65	54.7	5.0	4.7	-	-	62	51.7	2.0	1.7	-	-	3.0	3.0
LUGAGGIA	827	B	0	Residenziale	II			60	50	70	65	66.5	56.2	6.5	6.2	-	-	63.5	53.2	3.5	3.2	-	-	3.0	3.0
LUGAGGIA	828	A	0	Residenziale	II			60	50	70	65	57.4	47.1	-	-	-	-	54.4	44.1	-	-	-	-	3.0	3.0
LUGAGGIA	828	A	1	Residenziale	II			60	50	70	65	62.6	52.3	2.6	2.3	-	-	59.6	49.3	-	-	-	-	3.0	3.0
LUGAGGIA	828	A	2	Residenziale	II			60	50	70	65	62.4	52.1	2.4	2.1	-	-	59.4	49.1	-	-	-	-	3.0	3.0
LUGAGGIA	829	A	0	Residenziale	II			60	50	70	65	59.6	49.3	-	-	-	-	56.6	46.3	-	-	-	-	3.0	3.0

SEZIONE	Mappale	Lettera	Piano	Utilizzo piano	GdS	OIF Art. 42	Correttivo rot./inc.	VLI G	VLI N	VA G	VAN	Situazione prima del risanamento				Situazione dopo il risanamento									
												Lr G	Lr N	Lr>VLI G	Lr>VLI N	Lr>=VA G	Lr>=VAN	Lr G	Lr N	Lr>VLI G	Lr>VLI N	Lr>=VA G	Lr>=VAN	Lr diff G	Lr diff N
LUGAGGIA	829	A	1	Residenziale	II			60	50	70	65	62.4	52.1	2.4	2.1	-	-	59.4	49.1	-	-	-	-	3.0	3.0
LUGAGGIA	829	A	2	Residenziale	II			60	50	70	65	62.3	52	2.3	2.0	-	-	59.3	49	-	-	-	-	3.0	3.0
LUGAGGIA	832	1	0	Campo libero	II			60	50	70	65	67.5	57.2	7.5	7.2	-	-	64.5	54.2	4.5	4.2	-	-	3.0	3.0
LUGAGGIA	834	A	1	Residenziale	II			60	50	70	65	67.8	57.5	7.8	7.5	-	-	64.8	54.5	4.8	4.5	-	-	3.0	3.0
LUGAGGIA	834	A	2	Residenziale	II			60	50	70	65	67.6	57.3	7.6	7.3	-	-	64.6	54.3	4.6	4.3	-	-	3.0	3.0
LUGAGGIA	837	1	0	Campo libero	II			60	50	70	65	52.5	42.2	-	-	-	-	49.5	39.2	-	-	-	-	3.0	3.0
LUGAGGIA	840	A	1	Residenziale	II			60	50	70	65	65.9	55.6	5.9	5.6	-	-	62.9	52.6	2.9	2.6	-	-	3.0	3.0
LUGAGGIA	842	A	0	Residenziale	II			60	50	70	65	47.1	36.8	-	-	-	-	44.1	33.8	-	-	-	-	3.0	3.0
LUGAGGIA	842	A	1	Residenziale	II			60	50	70	65	60.9	50.6	0.9	0.6	-	-	57.9	47.6	-	-	-	-	3.0	3.0
LUGAGGIA	843	A	2	Lavorativo	II	x		65	55	70	65	66.6	56.3	1.6	1.3	-	-	63.6	53.3	-	-	-	-	3.0	3.0
LUGAGGIA	849	1	0	Campo libero	II			60	50	70	65	63.5	53.2	3.5	3.2	-	-	60.5	50.2	0.5	0.2	-	-	3.0	3.0
LUGAGGIA	874	1	0	Campo libero	II			60	50	70	65	67.4	57.1	7.4	7.1	-	-	64.3	54	4.3	4.0	-	-	3.1	3.1
LUGAGGIA	874	A	1	Residenziale	II			60	50	70	65	63.1	52.8	3.1	2.8	-	-	59.7	49.4	-	-	-	-	3.4	3.4
LUGAGGIA	874	A	2	Residenziale	II			60	50	70	65	63.9	53.6	3.9	3.6	-	-	60.5	50.3	0.5	0.3	-	-	3.4	3.3
LUGAGGIA	874	A	3	Residenziale	II			60	50	70	65	63.4	53.1	3.4	3.1	-	-	60	49.8	-	-	-	-	3.4	3.3
LUGAGGIA	875	1	0	Campo libero	II			60	50	70	65	63.4	53.1	3.4	3.1	-	-	59.6	49.3	-	-	-	-	3.8	3.8
LUGAGGIA	878	A	0	Residenziale	II			60	50	70	65	62.2	51.9	2.2	1.9	-	-	58.4	48.1	-	-	-	-	3.8	3.8
LUGAGGIA	878	A	1	Residenziale	II			60	50	70	65	62.5	52.2	2.5	2.2	-	-	58.7	48.4	-	-	-	-	3.8	3.8
LUGAGGIA	879	1	0	Campo libero	II			60	50	70	65	61.8	51.5	1.8	1.5	-	-	58	47.7	-	-	-	-	3.8	3.8
LUGAGGIA	886	A	1	Residenziale	II			60	50	70	65	65.6	55.3	5.6	5.3	-	-	61.8	51.5	1.8	1.5	-	-	3.8	3.8
LUGAGGIA	888	A	0	Residenziale	II			60	50	70	65	59.8	49.5	-	-	-	-	56.1	45.8	-	-	-	-	3.7	3.7
LUGAGGIA	888	A	1	Residenziale	II			60	50	70	65	62.5	52.3	2.5	2.3	-	-	59.1	48.9	-	-	-	-	3.4	3.4
LUGAGGIA	889	A	0	Residenziale	II			60	50	70	65	61.9	51.7	1.9	1.7	-	-	58.7	48.5	-	-	-	-	3.2	3.2
LUGAGGIA	889	A	0	Residenziale	II			60	50	70	65	61.8	51.7	1.8	1.7	-	-	58.7	48.5	-	-	-	-	3.1	3.2
LUGAGGIA	889	A	1	Residenziale	II			60	50	70	65	61.9	51.8	1.9	1.8	-	-	58.6	48.5	-	-	-	-	3.3	3.3
LUGAGGIA	889	A	1	Residenziale	II			60	50	70	65	61.7	51.5	1.7	1.5	-	-	58.6	48.4	-	-	-	-	3.1	3.1
LUGAGGIA	889	A	2	Residenziale	II			60	50	70	65	61.7	51.6	1.7	1.6	-	-	58.4	48.2	-	-	-	-	3.3	3.4
LUGAGGIA	889	A	2	Residenziale	II			60	50	70	65	61.5	51.4	1.5	1.4	-	-	58.4	48.3	-	-	-	-	3.1	3.1
LUGAGGIA	892	A	0	Residenziale	II			60	50	70	65	63.2	53.1	3.2	3.1	-	-	60.1	50	0.1	-	-	-	3.1	3.1
LUGAGGIA	892	A	1	Residenziale	II			60	50	70	65	64.4	54.3	4.4	4.3	-	-	61.2	51	1.2	1.0	-	-	3.2	3.3
LUGAGGIA	897	A	1	Residenziale	II			60	50	70	65	60	49.7	-	-	-	-	57	46.7	-	-	-	-	3.0	3.0
LUGAGGIA	897	A	2	Residenziale	II			60	50	70	65	65.7	55.4	5.7	5.4	-	-	62.7	52.4	2.7	2.4	-	-	3.0	3.0
LUGAGGIA	897	A	3	Residenziale	II			60	50	70	65	65.6	55.3	5.6	5.3	-	-	62.6	52.3	2.6	2.3	-	-	3.0	3.0
LUGAGGIA	898	A	1	Residenziale	II			60	50	70	65	59.3	49	-	-	-	-	56.2	45.9	-	-	-	-	3.1	3.1
LUGAGGIA	898	A	2	Residenziale	II			60	50	70	65	66.3	56	6.3	6.0	-	-	63.3	53	3.3	3.0	-	-	3.0	3.0
LUGAGGIA	898	A	3	Residenziale	II			60	50	70	65	66.1	55.8	6.1	5.8	-	-	63.1	52.8	3.1	2.8	-	-	3.0	3.0
LUGAGGIA	900	A	1	Residenziale	II			60	50	70	65	58.1	47.8	-	-	-	-	55.1	44.8	-	-	-	-	3.0	3.0
LUGAGGIA	900	A	2	Residenziale	II			60	50	70	65	66.5	56.2	6.5	6.2	-	-	63.5	53.2	3.5	3.2	-	-	3.0	3.0
LUGAGGIA	900	A	3	Residenziale	II			60	50	70	65	66.5	56.2	6.5	6.2	-	-	63.4	53.1	3.4	3.1	-	-	3.1	3.1
LUGAGGIA	901	A	2	Residenziale	II			60	50	70	65	50	39.8	-	-	-	-	46.7	36.5	-	-	-	-	3.3	3.3
LUGAGGIA	902	1	0	Campo libero	II			60	50	70	65	67.9	57.6	7.9	7.6	-	-	64.8	54.5	4.8	4.5	-	-	3.1	3.1
LUGAGGIA	908	A	1	Residenziale	II			60	50	70	65	56.4	46.1	-	-	-	-	52.9	42.6	-	-	-	-	3.5	3.5
LUGAGGIA	908	A	2	Residenziale	II			60	50	70	65	60.2	49.9	0.2	-	-	-	56.9	46.6	-	-	-	-	3.3	3.3
LUGAGGIA	910	A	1	Residenziale	II			60	50	70	65	51.4	41.1	-	-	-	-	48.4	38.2	-	-	-	-	3.0	2.9
LUGAGGIA	910	A	2	Residenziale	II			60	50	70	65	55.5	45.2	-	-	-	-	52.5	42.2	-	-	-	-	3.0	3.0
LUGAGGIA	917	1	0	Campo libero	II			60	50	70	65	62.2	51.9	2.2	1.9	-	-	58.4	48.1	-	-	-	-	3.8	3.8
LUGAGGIA	919	A	1	Residenziale	II			60	50	70	65	67.9	57.6	7.9	7.6	-	-	63.9	53.6	3.9	3.6	-	-	4.0	4.0
LUGAGGIA	919	A	2	Residenziale	II			60	50	70	65	68	57.7	8.0	7.7	-	-	64	53.7	4.0	3.7	-	-	4.0	4.0
LUGAGGIA	920	A	1	Residenziale	II			60	50	70	65	60.8	50.5	0.8	0.5	-	-	56.9	46.7	-	-	-	-	3.9	3.8
LUGAGGIA	939	A	1	Residenziale	II			60	50	70	65	61.6	51.3	1.6	1.3	-	-	57.8	47.5	-	-	-	-	3.8	3.8
LUGAGGIA	939	A	2	Residenziale	II			60	50	70	65	66.2	55.9	6.2	5.9	-	-	62.4	52.1	2.4	2.1	-	-	3.8	3.8
LUGAGGIA	939	A	3	Residenziale	II			60	50	70	65	66.1	55.8	6.1	5.8	-	-	62.3	52	2.3	2.0	-	-	3.8	3.8
LUGAGGIA	942	A	1	Residenziale	II			60	50	70	65	64.4	54.3	4.4	4.3	-	-	61.3	51.2	1.3	1.2	-	-	3.1	3.1
LUGAGGIA	942	A	2	Residenziale	II			60	50	70	65	65.6	55.4	5.6	5.4	-	-	62.5	52.3	2.5	2.3	-	-	3.1	3.1
LUGAGGIA	998	A	0	Residenziale	II			60	50	70	65	68.2	58.4	8.2	8.4	-	-	62.7	52.6	2.7	2.6	-	-	5.5	5.8

SEZIONE	Mappale	Lettera	Piano	Utilizzo piano	GdS	OIF Art. 42	Correttivo rot./inc.	Situazione prima del risanamento								Situazione dopo il risanamento									
								VLI G	VLI N	VA G	VA N	Lr G	Lr N	Lr>VLI G	Lr>VLI N	Lr>=VA G	Lr>=VA N	Lr G	Lr N	Lr>VLI G	Lr>VLI N	Lr>=VA G	Lr>=VA N	Lr diff G	Lr diff N
LUGAGGIA	998	A	1	Residenziale	II			60	50	70	65	68.2	58.4	8.2	8.4	-	-	62.8	52.7	2.8	2.7	-	-	5.4	5.7
LUGAGGIA	1028	A	1	Residenziale	II			60	50	70	65	58.3	47.9	-	-	-	-	55.4	45	-	-	-	-	2.9	2.9
LUGAGGIA	1028	A	2	Residenziale	II			60	50	70	65	59	48.6	-	-	-	-	56	45.6	-	-	-	-	3.0	3.0
LUGAGGIA	1029	A	1	Residenziale	II			60	50	70	65	65	54.6	5.0	4.6	-	-	62	51.6	2.0	1.6	-	-	3.0	3.0
LUGAGGIA	1029	A	2	Residenziale	II			60	50	70	65	64.7	54.3	4.7	4.3	-	-	61.7	51.3	1.7	1.3	-	-	3.0	3.0
LUGAGGIA	1031	A	1	Residenziale	II			60	50	70	65	66.1	55.7	6.1	5.7	-	-	63.1	52.7	3.1	2.7	-	-	3.0	3.0
LUGAGGIA	1031	A	2	Residenziale	II			60	50	70	65	65.5	55.1	5.5	5.1	-	-	62.5	52.1	2.5	2.1	-	-	3.0	3.0
LUGAGGIA	1038	A	0	Residenziale	II			60	50	70	65	67	56.6	7.0	6.6	-	-	64.3	53.9	4.3	3.9	-	-	2.7	2.7
LUGAGGIA	1041	A	1	Residenziale	II			60	50	70	65	67.2	56.8	7.2	6.8	-	-	64.4	54	4.4	4.0	-	-	2.8	2.8
LUGAGGIA	1042	A	1	Residenziale	II			60	50	70	65	67.2	56.8	7.2	6.8	-	-	64.3	53.9	4.3	3.9	-	-	2.9	2.9
LUGAGGIA	1043	A	0	Residenziale	II			60	50	70	65	66.7	56.3	6.7	6.3	-	-	63.7	53.3	3.7	3.3	-	-	3.0	3.0
LUGAGGIA	1043	A	1	Residenziale	II			60	50	70	65	66.8	56.4	6.8	6.4	-	-	63.9	53.5	3.9	3.5	-	-	2.9	2.9
LUGAGGIA	1044	A	0	Residenziale	II			60	50	70	65	66.8	56.4	6.8	6.4	-	-	63.9	53.5	3.9	3.5	-	-	2.9	2.9
LUGAGGIA	1044	A	1	Residenziale	II			60	50	70	65	66.8	56.4	6.8	6.4	-	-	63.8	53.4	3.8	3.4	-	-	3.0	3.0
LUGAGGIA	1047	A	0	Residenziale	II			60	50	70	65	60.5	50.1	0.5	0.1	-	-	58.3	47.9	-	-	-	-	2.2	2.2
LUGAGGIA	1047	A	1	Residenziale	II			60	50	70	65	63.9	53.5	3.9	3.5	-	-	61.5	51.1	1.5	1.1	-	-	2.4	2.4
LUGAGGIA	1048	A	0	Residenziale	II			60	50	70	65	59.6	49.2	-	-	-	-	58.7	48.3	-	-	-	-	0.9	0.9
LUGAGGIA	1048	A	1	Residenziale	II			60	50	70	65	63.7	53.3	3.7	3.3	-	-	61.8	51.4	1.8	1.4	-	-	1.9	1.9
LUGAGGIA	1048	A	2	Residenziale	II			60	50	70	65	63.6	53.2	3.6	3.2	-	-	61.8	51.4	1.8	1.4	-	-	1.8	1.8
LUGAGGIA	1059	1	0	Campo libero	II			60	50	70	65	52.2	41.8	-	-	-	-	49.3	38.9	-	-	-	-	2.9	2.9
LUGAGGIA	1084	1	0	Campo libero	III			65	55	70	65	66.2	55.5	1.2	0.5	-	-	66.2	55.5	1.2	0.5	-	-	-	-
LUGAGGIA	1086	A	0	Residenziale	II			60	50	70	65	63.5	53.1	3.5	3.1	-	-	60.7	50.3	0.7	0.3	-	-	2.8	2.8
LUGAGGIA	1086	A	1	Residenziale	II			60	50	70	65	64.4	54	4.4	4.0	-	-	61.6	51.2	1.6	1.2	-	-	2.8	2.8
LUGAGGIA	1088	1	0	Campo libero	II			60	50	70	65	51.7	41.4	-	-	-	-	48.3	38	-	-	-	-	3.4	3.4
LUGAGGIA	1092	A	0	Residenziale	II			60	50	70	65	64.6	54.2	4.6	4.2	-	-	61.6	51.2	1.6	1.2	-	-	3.0	3.0
LUGAGGIA	1092	A	1	Residenziale	II			60	50	70	65	64.5	54.1	4.5	4.1	-	-	61.5	51.1	1.5	1.1	-	-	3.0	3.0
LUGAGGIA	1097	A	0	Residenziale	II			60	50	70	65	64.7	54.2	4.7	4.2	-	-	61.7	51.2	1.7	1.2	-	-	3.0	3.0
LUGAGGIA	1097	A	1	Residenziale	II			60	50	70	65	64.9	54.4	4.9	4.4	-	-	61.9	51.4	1.9	1.4	-	-	3.0	3.0
LUGAGGIA	1109	A	1	Residenziale	II			60	50	70	65	63.7	52.8	3.7	2.8	-	-	60.7	49.8	0.7	-	-	-	3.0	3.0
LUGAGGIA	1110	A	1	Residenziale	II			60	50	70	65	63.9	53	3.9	3.0	-	-	60.9	50	0.9	-	-	-	3.0	3.0
LUGAGGIA	1126	1	0	Campo libero	II			60	50	70	65	52.2	41.9	-	-	-	-	49	38.7	-	-	-	-	3.2	3.2
LUGAGGIA	1130	A	0	Residenziale	II			60	50	70	65	55.4	45	-	-	-	-	52.4	42	-	-	-	-	3.0	3.0
LUGAGGIA	1130	A	1	Residenziale	II			60	50	70	65	58.9	48.5	-	-	-	-	55.9	45.5	-	-	-	-	3.0	3.0
LUGAGGIA	1132	A	0	Residenziale	II			60	50	70	65	57	46.6	-	-	-	-	54	43.6	-	-	-	-	3.0	3.0
LUGAGGIA	1132	A	1	Residenziale	II			60	50	70	65	57.1	46.7	-	-	-	-	54.1	43.7	-	-	-	-	3.0	3.0
LUGAGGIA	1132	A	2	Residenziale	II			60	50	70	65	57.1	46.7	-	-	-	-	54.1	43.7	-	-	-	-	3.0	3.0
LUGAGGIA	1138	A	1	Residenziale	II			60	50	70	65	64.6	54.4	4.6	4.4	-	-	61.6	51.3	1.6	1.3	-	-	3.0	3.1
LUGAGGIA	1138	A	2	Residenziale	II			60	50	70	65	64.3	54	4.3	4.0	-	-	61.2	50.9	1.2	0.9	-	-	3.1	3.1
LUGAGGIA	1138	A	3	Residenziale	II			60	50	70	65	63.8	53.5	3.8	3.5	-	-	60.7	50.4	0.7	0.4	-	-	3.1	3.1
LUGAGGIA	1138	A	4	Residenziale	II			60	50	70	65	63.2	52.9	3.2	2.9	-	-	60.1	49.8	0.1	-	-	-	3.1	3.1
LUGAGGIA	1138	B	1	Residenziale	II			60	50	70	65	65.2	54.9	5.2	4.9	-	-	62.2	51.9	2.2	1.9	-	-	3.0	3.0
LUGAGGIA	1138	B	2	Residenziale	II			60	50	70	65	64.8	54.5	4.8	4.5	-	-	61.8	51.5	1.8	1.5	-	-	3.0	3.0
LUGAGGIA	1139	A	1	Residenziale	II			60	50	70	65	64.2	53.9	4.2	3.9	-	-	61.2	50.9	1.2	0.9	-	-	3.0	3.0
LUGAGGIA	1139	A	2	Residenziale	II			60	50	70	65	63.9	53.6	3.9	3.6	-	-	60.8	50.5	0.8	0.5	-	-	3.1	3.1
LUGAGGIA	1139	A	3	Residenziale	II			60	50	70	65	63.4	53.1	3.4	3.1	-	-	60.4	50.1	0.4	0.1	-	-	3.0	3.0
LUGAGGIA	1139	A	4	Residenziale	II			60	50	70	65	62.9	52.6	2.9	2.6	-	-	59.9	49.6	-	-	-	-	3.0	3.0
LUGAGGIA	1139	B	1	Residenziale	II			60	50	70	65	64.3	54	4.3	4.0	-	-	61.3	51	1.3	1.0	-	-	3.0	3.0
LUGAGGIA	1139	B	2	Residenziale	II			60	50	70	65	64	53.7	4.0	3.7	-	-	60.9	50.6	0.9	0.6	-	-	3.1	3.1
LUGAGGIA	1140	A	1	Residenziale	II			60	50	70	65	64.4	54.1	4.4	4.1	-	-	61.4	51.1	1.4	1.1	-	-	3.0	3.0
LUGAGGIA	1140	A	2	Residenziale	II			60	50	70	65	64	53.7	4.0	3.7	-	-	61	50.7	1.0	0.7	-	-	3.0	3.0
LUGAGGIA	1140	A	3	Residenziale	II			60	50	70	65	63.5	53.2	3.5	3.2	-	-	60.5	50.2	0.5	0.2	-	-	3.0	3.0
LUGAGGIA	1140	A	4	Residenziale	II			60	50	70	65	63	52.7	3.0	2.7	-	-	59.9	49.6	-	-	-	-	3.1	3.1
LUGAGGIA	1140	B	1	Residenziale	II			60	50	70	65	64.3	54	4.3	4.0	-	-	61.3	51	1.3	1.0	-	-	3.0	3.0
LUGAGGIA	1140	B	2	Residenziale	II			60	50	70	65	63.9	53.6	3.9	3.6	-	-	60.9	50.6	0.9	0.6	-	-	3.0	3.0
LUGAGGIA	1141	A	1	Residenziale	II			60	50	70	65	65.1	54.8	5.1	4.8	-	-	62.1	51.8	2.1	1.8	-	-	3.0	3.0

SEZIONE	Mappale	Lettera	Piano	Utilizzo piano	GdS	OIF Art. 42	Correttivo rot./inc.	Situazione prima del risanamento								Situazione dopo il risanamento									
								VLI G	VLI N	VA G	VA N	Lr G	Lr N	Lr>VLI G	Lr>VLI N	Lr>=VA G	Lr>=VA N	Lr G	Lr N	Lr>VLI G	Lr>VLI N	Lr>=VA G	Lr>=VA N	Lr diff G	Lr diff N
LUGAGGIA	1141	A	2	Residenziale	II			60	50	70	65	64.6	54.3	4.6	4.3	-	-	61.6	51.3	1.6	1.3	-	-	3.0	3.0
LUGAGGIA	1141	A	3	Residenziale	II			60	50	70	65	63.9	53.6	3.9	3.6	-	-	60.9	50.6	0.9	0.6	-	-	3.0	3.0
LUGAGGIA	1141	A	4	Residenziale	II			60	50	70	65	63.2	52.9	3.2	2.9	-	-	60.2	49.9	0.2	-	-	-	3.0	3.0
LUGAGGIA	1141	B	1	Residenziale	II			60	50	70	65	64.6	54.3	4.6	4.3	-	-	61.6	51.3	1.6	1.3	-	-	3.0	3.0
LUGAGGIA	1141	B	2	Residenziale	II			60	50	70	65	64.2	53.9	4.2	3.9	-	-	61.2	50.9	1.2	0.9	-	-	3.0	3.0
LUGAGGIA	1142	1	0	Campo libero	II			60	50	70	65	67.5	57.2	7.5	7.2	-	-	64.5	54.2	4.5	4.2	-	-	3.0	3.0
LUGAGGIA	1143	1	0	Campo libero	II			60	50	70	65	60.9	50.5	0.9	0.5	-	-	58	47.6	-	-	-	-	2.9	2.9
LUGAGGIA	1143	A	0	Residenziale	II			60	50	70	65	56.9	46.6	-	-	-	-	54.3	43.9	-	-	-	-	2.6	2.7
LUGAGGIA	1143	A	1	Residenziale	II			60	50	70	65	58.2	47.9	-	-	-	-	55.6	45.3	-	-	-	-	2.6	2.6
LUGAGGIA	1145	1	0	Campo libero	II			60	50	70	65	49.4	39.1	-	-	-	-	46.7	36.4	-	-	-	-	2.7	2.7
LUGAGGIA	1146	1	0	Campo libero	II			60	50	70	65	48.8	38.5	-	-	-	-	46.1	35.8	-	-	-	-	2.7	2.7
LUGAGGIA	1147	1	0	Campo libero	II			60	50	70	65	49.4	39	-	-	-	-	46.5	36.2	-	-	-	-	2.9	2.8
LUGAGGIA	1148	1	0	Campo libero	II			60	50	70	65	48.1	37.8	-	-	-	-	45.5	35.2	-	-	-	-	2.6	2.6
LUGAGGIA	1157	1	0	Campo libero	II			60	50	70	65	48.8	38.5	-	-	-	-	46.1	35.8	-	-	-	-	2.7	2.7
SALA	104	A	1	Residenziale	II			60	50	70	65	60	48.7	-	-	-	-	60	48.7	-	-	-	-	-	-
SALA	104	A	2	Residenziale	II			60	50	70	65	60.3	48.9	0.3	-	-	-	60.2	48.9	0.2	-	-	-	0.1	-
SALA	104	B	1	Residenziale	II			60	50	70	65	41.3	30.5	-	-	-	-	40.3	29.5	-	-	-	-	1.0	1.0
SALA	104	B	2	Residenziale	II			60	50	70	65	44.5	33.9	-	-	-	-	43.9	33.2	-	-	-	-	0.6	0.7
SALA	105	A	1	Residenziale	II			60	50	70	65	67.6	56.7	7.6	6.7	-	-	67.6	56.7	7.6	6.7	-	-	-	-
SALA	105	A	2	Residenziale	II			60	50	70	65	66.8	55.9	6.8	5.9	-	-	66.8	55.9	6.8	5.9	-	-	-	-
SALA	194	1	0	Campo libero	II			60	50	70	65	55.2	44.7	-	-	-	-	54.3	43.8	-	-	-	-	0.9	0.9
SALA	194	A	0	Residenziale	II			60	50	70	65	51.7	41.2	-	-	-	-	50.2	39.6	-	-	-	-	1.5	1.6
SALA	194	A	1	Residenziale	II			60	50	70	65	53.3	42.8	-	-	-	-	52	41.5	-	-	-	-	1.3	1.3
SALA	195	A	1	Residenziale	II			60	50	70	65	67.4	56.8	7.4	6.8	-	-	67.3	56.7	7.3	6.7	-	-	0.1	0.1
SALA	197	A	0	Residenziale	II			60	50	70	65	69.3	58.6	9.3	8.6	-	-	69.3	58.6	9.3	8.6	-	-	-	-
SALA	198	A	0	Residenziale	III			65	55	70	65	62.5	52	-	-	-	-	61.9	51.3	-	-	-	-	0.6	0.7
SALA	198	A	1	Residenziale	III			65	55	70	65	62.9	52.4	-	-	-	-	62.1	51.6	-	-	-	-	0.8	0.8
SALA	200	A	1	Residenziale	II			60	50	70	65	69.9	59.4	9.9	9.4	-	-	67.7	57.2	7.7	7.2	-	-	2.2	2.2
SALA	200	A	2	Residenziale	II			60	50	70	65	68.6	58.1	8.6	8.1	-	-	66.6	56.1	6.6	6.1	-	-	2.0	2.0
SALA	201	1	0	Campo libero	II			60	50	70	65	67.7	57.2	7.7	7.2	-	-	64.7	54.2	4.7	4.2	-	-	3.0	3.0
SALA	201	A	0	Residenziale	II			60	50	70	65	69	58.5	9.0	8.5	-	-	66.1	55.6	6.1	5.6	-	-	2.9	2.9
SALA	201	A	1	Residenziale	II			60	50	70	65	68.1	57.6	8.1	7.6	-	-	65.2	54.7	5.2	4.7	-	-	2.9	2.9
SALA	201	A	2	Residenziale	II			60	50	70	65	66.8	56.3	6.8	6.3	-	-	64	53.5	4.0	3.5	-	-	2.8	2.8
SALA	202	1	0	Campo libero	II			60	50	70	65	58.1	47.6	-	-	-	-	55.1	44.6	-	-	-	-	3.0	3.0
SALA	272	1	0	Campo libero	II			60	50	70	65	65.5	53.7	5.5	3.7	-	-	65.5	53.7	5.5	3.7	-	-	-	-
SALA	274	A	1	Residenziale	II			60	50	70	65	63.5	51.9	3.5	1.9	-	-	63.5	51.9	3.5	1.9	-	-	-	-
SALA	274	A	2	Residenziale	II			60	50	70	65	63.6	52	3.6	2.0	-	-	63.6	52	3.6	2.0	-	-	-	-
SALA	784	A	1	Residenziale	II			60	50	70	65	61.9	48.7	1.9	-	-	-	61.9	48.7	1.9	-	-	-	-	-
SALA	784	A	2	Residenziale	II			60	50	70	65	61.1	47.9	1.1	-	-	-	61.1	47.9	1.1	-	-	-	-	-
SALA	784	A	3	Residenziale	II			60	50	70	65	59.6	46.4	-	-	-	-	59.6	46.4	-	-	-	-	-	-
SALA	811	1	0	Campo libero	II			60	50	70	65	59.5	46.3	-	-	-	-	59.5	46.3	-	-	-	-	-	-
SALA	819	1	0	Campo libero	II			60	50	70	65	58.9	45.7	-	-	-	-	58.9	45.7	-	-	-	-	-	-
SALA	821	1	0	Campo libero	II			60	50	70	65	59.6	46.4	-	-	-	-	59.6	46.4	-	-	-	-	-	-
SALA	826	1	0	Campo libero	II			60	50	70	65	58.4	45.2	-	-	-	-	58.4	45.2	-	-	-	-	-	-
SALA	827	1	0	Campo libero	II			60	50	70	65	59.3	46.1	-	-	-	-	59.3	46.1	-	-	-	-	-	-
SALA	828	1	0	Campo libero	II			60	50	70	65	60.8	47.7	0.8	-	-	-	60.8	47.7	0.8	-	-	-	-	-
SALA	835	A	1	Residenziale	III			65	55	70	65	64.9	52	-	-	-	-	64.9	52	-	-	-	-	-	-
SALA	1003	A	-1	Residenziale	II			60	50	70	65	46.8	36.2	-	-	-	-	43.8	33.3	-	-	-	-	3.0	2.9
SALA	1003	A	0	Residenziale	II			60	50	70	65	55.4	44.9	-	-	-	-	52.4	41.9	-	-	-	-	3.0	3.0
SALA	1003	A	1	Residenziale	II			60	50	70	65	58.3	47.8	-	-	-	-	55.3	44.8	-	-	-	-	3.0	3.0
SALA	1003	A	2	Residenziale	II			60	50	70	65	58.4	47.9	-	-	-	-	55.4	44.9	-	-	-	-	3.0	3.0
SALA	1004	A	1	Residenziale	II			60	50	70	65	65.5	55	5.5	5.0	-	-	62.5	52	2.5	2.0	-	-	3.0	3.0
SALA	1004	A	2	Residenziale	II			60	50	70	65	65.4	54.9	5.4	4.9	-	-	62.4	51.9	2.4	1.9	-	-	3.0	3.0
SALA	1005	A	0	Residenziale	II			60	50	70	65	67.4	56.9	7.4	6.9	-	-	64.4	53.9	4.4	3.9	-	-	3.0	3.0
SALA	1009	A	1	Lavorativo	II	x		65	55	70	65	71.3	60.8	6.3	5.8	1.3	-	68.3	57.8	3.3	2.8	-	-	3.0	3.0

SEZIONE	Mappale	Lettera	Piano	Utilizzo piano	GdS	OIF Art. 42	Correttivo rot./inc.	Situazione prima del risanamento								Situazione dopo il risanamento									
								VLI G	VLI N	VA G	VA N	Lr G	Lr N	Lr>VLI G	Lr>VLI N	Lr>=VA G	Lr>=VA N	Lr G	Lr N	Lr>VLI G	Lr>VLI N	Lr>=VA G	Lr>=VA N	Lr diff G	Lr diff N
SALA	1009	A	2	Residenziale	II			60	50	70	65	69.4	58.9	9.4	8.9	-	-	66.4	55.9	6.4	5.9	-	-	3.0	3.0
SALA	1009	A	3	Residenziale	II			60	50	70	65	67.6	57.1	7.6	7.1	-	-	64.6	54.1	4.6	4.1	-	-	3.0	3.0
SALA	1009	A	4	Residenziale	II			60	50	70	65	66.5	56	6.5	6.0	-	-	63.5	53	3.5	3.0	-	-	3.0	3.0
SALA	1010	A	1	Residenziale	II			60	50	70	65	67.2	56.7	7.2	6.7	-	-	64.2	53.7	4.2	3.7	-	-	3.0	3.0
SALA	1020	A	1	Residenziale	II			60	50	70	65	64.1	53.6	4.1	3.6	-	-	61.1	50.6	1.1	0.6	-	-	3.0	3.0
SALA	1021	A	1	Residenziale	II			60	50	70	65	65.2	54.7	5.2	4.7	-	-	62.3	51.8	2.3	1.8	-	-	2.9	2.9
SALA	1047	1	0	Campo libero	II			60	50	70	65	64.3	52.5	4.3	2.5	-	-	60.5	48.7	0.5	-	-	-	3.8	3.8
SALA	1062	A	1	Residenziale	III			65	55	70	65	65	53.1	-	-	-	-	64.7	52.8	-	-	-	-	0.3	0.3
SALA	1062	A	2	Residenziale	III			65	55	70	65	64.5	52.6	-	-	-	-	64.2	52.3	-	-	-	-	0.3	0.3
SALA	1064	A	1	Residenziale	III			65	55	70	65	65.2	53.3	0.2	-	-	-	65.2	53.3	0.2	-	-	-	-	-
SALA	1064	A	2	Residenziale	III			65	55	70	65	64.8	52.9	-	-	-	-	64.8	52.9	-	-	-	-	-	-
SALA	1069	1	0	Campo libero	II			60	50	70	65	57	45.1	-	-	-	-	57	45.1	-	-	-	-	-	-
SALA	1070	1	0	Campo libero	II			60	50	70	65	66.8	54.9	6.8	4.9	-	-	66.8	54.9	6.8	4.9	-	-	-	-
SALA	1071	1	0	Campo libero	II			60	50	70	65	66.2	54.3	6.2	4.3	-	-	66.2	54.3	6.2	4.3	-	-	-	-
SALA	1072	A	0	Lavorativo	III	x		70	60	70	65	65	53.1	-	-	-	-	65	53.1	-	-	-	-	-	-
SALA	1073	A	0	Lavorativo	III	x		70	60	70	65	63.6	51.7	-	-	-	-	63.6	51.7	-	-	-	-	-	-
SALA	1074	A	1	Residenziale	III			65	55	70	65	64.5	52.6	-	-	-	-	64.5	52.6	-	-	-	-	-	-
SALA	1094	1	0	Campo libero	II			60	50	70	65	66.4	54.6	6.4	4.6	-	-	62.6	50.8	2.6	0.8	-	-	3.8	3.8
SALA	1111	A	0	Residenziale	II			60	50	70	65	67.2	56.7	7.2	6.7	-	-	64.2	53.7	4.2	3.7	-	-	3.0	3.0
SALA	1111	A	1	Residenziale	II			60	50	70	65	66.8	56.3	6.8	6.3	-	-	63.8	53.3	3.8	3.3	-	-	3.0	3.0
SALA	1116	1	0	Campo libero	II			60	50	70	65	67	56.5	7.0	6.5	-	-	64	53.5	4.0	3.5	-	-	3.0	3.0
SALA	1117	A	1	Residenziale	II			60	50	70	65	64.3	53.8	4.3	3.8	-	-	61.4	50.9	1.4	0.9	-	-	2.9	2.9
SALA	1117	A	2	Residenziale	II			60	50	70	65	64	53.5	4.0	3.5	-	-	61	50.5	1.0	0.5	-	-	3.0	3.0
SALA	1313	A	0	Residenziale	II			60	50	70	65	63.1	49.9	3.1	-	-	-	63.1	49.9	3.1	-	-	-	-	-
SALA	1313	A	1	Residenziale	II			60	50	70	65	61.5	48.3	1.5	-	-	-	61.5	48.3	1.5	-	-	-	-	-
SALA	1313	A	2	Residenziale	II			60	50	70	65	59.8	46.6	-	-	-	-	59.8	46.6	-	-	-	-	-	-
SALA	1313	B	0	Residenziale	II			60	50	70	65	62.8	49.6	2.8	-	-	-	62.8	49.6	2.8	-	-	-	-	-
SALA	1313	B	1	Residenziale	II			60	50	70	65	61.2	48	1.2	-	-	-	61.2	48	1.2	-	-	-	-	-
SALA	1313	B	2	Residenziale	II			60	50	70	65	59.6	46.4	-	-	-	-	59.6	46.4	-	-	-	-	-	-
SALA	1320	B	0	Residenziale	III			65	55	70	65	59.9	46.7	-	-	-	-	59.9	46.7	-	-	-	-	-	-
SALA	1320	B	1	Residenziale	III			65	55	70	65	60.6	47.4	-	-	-	-	60.6	47.4	-	-	-	-	-	-
SALA	1321	1	0	Campo libero	II			60	50	70	65	59.4	46.2	-	-	-	-	59.4	46.2	-	-	-	-	-	-
SALA	1929	1	0	Campo libero	II			60	50	70	65	57.6	45.7	-	-	-	-	57.5	45.7	-	-	-	-	0.1	-
TESSERETE	3	1	0	Campo libero	II			60	50	70	65	66	55	6.0	5.0	-	-	62	51	2.0	1.0	-	-	4.0	4.0
TESSERETE	15	A	0	Residenziale	II			60	50	70	65	59.9	49.2	-	-	-	-	56.9	46.2	-	-	-	-	3.0	3.0
TESSERETE	15	A	1	Residenziale	II			60	50	70	65	62.5	51.7	2.5	1.7	-	-	59.5	48.7	-	-	-	-	3.0	3.0
TESSERETE	20	D	0	Lavorativo	III	x		70	60	70	65	65.2	54.5	-	-	-	-	62.2	51.5	-	-	-	-	3.0	3.0
TESSERETE	54	A	0	Lavorativo	II	x		65	55	70	65	66.4	52.3	1.4	-	-	-	62.4	48.3	-	-	-	-	4.0	4.0
TESSERETE	54	A	1	Residenziale	II			60	50	70	65	65.9	51.9	5.9	1.9	-	-	61.9	47.9	1.9	-	-	-	4.0	4.0
TESSERETE	54	A	2	Residenziale	II			60	50	70	65	64.7	50.8	4.7	0.8	-	-	60.7	46.8	0.7	-	-	-	4.0	4.0
TESSERETE	54	B	2	Residenziale	II			60	50	70	65	55.9	41.7	-	-	-	-	51.9	37.7	-	-	-	-	4.0	4.0
TESSERETE	55	K	1	Lavorativo	II	x		65	55	70	65	58.5	44.2	-	-	-	-	54.5	40.2	-	-	-	-	4.0	4.0
TESSERETE	55	K	2	Lavorativo	II	x		65	55	70	65	61.8	47.4	-	-	-	-	57.8	43.5	-	-	-	-	4.0	3.9
TESSERETE	55	K	3	Lavorativo	II	x		65	55	70	65	61.6	47.3	-	-	-	-	57.6	43.4	-	-	-	-	4.0	3.9
TESSERETE	55	K	4	Residenziale	II			60	50	70	65	61.3	47	1.3	-	-	-	57.3	43.1	-	-	-	-	4.0	3.9
TESSERETE	60	A	0	Residenziale	II		1	60	50	70	65	68.8	54.1	8.8	4.1	-	-	64.8	50.1	4.8	0.1	-	-	4.0	4.0
TESSERETE	60	A	1	Residenziale	II		1	60	50	70	65	66.8	52.2	6.8	2.2	-	-	62.8	48.2	2.8	-	-	-	4.0	4.0
TESSERETE	60	A	2	Residenziale	II		1	60	50	70	65	64.6	50	4.6	-	-	-	60.7	46	0.7	-	-	-	3.9	4.0
TESSERETE	60	A	3	Residenziale	II		1	60	50	70	65	63.1	48.5	3.1	-	-	-	59.1	44.5	-	-	-	-	4.0	4.0
TESSERETE	60	B	1	Residenziale	II			60	50	70	65	65.9	51.2	5.9	1.2	-	-	61.9	47.2	1.9	-	-	-	4.0	4.0
TESSERETE	60	B	2	Residenziale	II			60	50	70	65	64.3	49.7	4.3	-	-	-	60.3	45.7	0.3	-	-	-	4.0	4.0
TESSERETE	60	B	3	Residenziale	II			60	50	70	65	63	48.4	3.0	-	-	-	59	44.5	-	-	-	-	4.0	3.9
TESSERETE	66	1	0	Campo libero	II		1	60	50	70	65	68	56.3	8.0	6.3	-	-	64.8	53.2	4.8	3.2	-	-	3.2	3.1
TESSERETE	67	A	0	Residenziale	II		1	60	50	70	65	70.1	58.8	10.1	8.8	0.1	-	66.1	54.9	6.1	4.9	-	-	4.0	3.9
TESSERETE	67	A	1	Residenziale	II		1	60	50	70	65	69.8	58.5	9.8	8.5	-	-	65.8	54.5	5.8	4.5	-	-	4.0	4.0

SEZIONE	Mappale	Lettera	Piano	Utilizzo piano	GdS	OIF Art. 42	Correttivo rot./inc.	VLI G	VLI N	VA G	VA N	Situazione prima del risanamento						Situazione dopo il risanamento							
												Lr G	Lr N	Lr>VLI G	Lr>VLI N	Lr>=VA G	Lr>=VA N	Lr G	Lr N	Lr>VLI G	Lr>VLI N	Lr>=VA G	Lr>=VA N	Lr diff G	Lr diff N
TESSERETE	67	A	2	Residenziale	II		1	60	50	70	65	69.1	57.8	9.1	7.8	-	-	65.2	53.8	5.2	3.8	-	-	3.9	4.0
TESSERETE	67	B	1	Residenziale	II		1	60	50	70	65	58.4	44	-	-	-	-	54.5	40	-	-	-	-	3.9	4.0
TESSERETE	67	B	2	Residenziale	II		1	60	50	70	65	57.4	43.1	-	-	-	-	53.5	39.3	-	-	-	-	3.9	3.8
TESSERETE	68	A	0	Lavorativo	II	x	1	65	55	70	65	69.8	58.6	4.8	3.6	-	-	65.8	54.6	0.8	-	-	-	4.0	4.0
TESSERETE	68	A	1	Residenziale	II		1	60	50	70	65	69.8	58.6	9.8	8.6	-	-	65.8	54.6	5.8	4.6	-	-	4.0	4.0
TESSERETE	68	A	2	Residenziale	II		1	60	50	70	65	69	57.8	9.0	7.8	-	-	65	53.8	5.0	3.8	-	-	4.0	4.0
TESSERETE	68	B	0	Lavorativo	II	x	1	65	55	70	65	69.5	55.1	4.5	0.1	-	-	65.5	51.1	0.5	-	-	-	4.0	4.0
TESSERETE	68	C	1	Residenziale	II		1	60	50	70	65	69.3	58.1	9.3	8.1	-	-	65.3	54.1	5.3	4.1	-	-	4.0	4.0
TESSERETE	68	E	0	Residenziale	II		1	60	50	70	65	52.9	41.4	-	-	-	-	48.9	37.4	-	-	-	-	4.0	4.0
TESSERETE	68	G	0	Lavorativo	II	x	1	65	55	70	65	68.5	54	3.5	-	-	-	64.5	50	-	-	-	-	4.0	4.0
TESSERETE	69	A	0	Lavorativo	II	x	1	65	55	70	65	65.6	51.3	0.6	-	-	-	61.7	47.5	-	-	-	-	3.9	3.8
TESSERETE	69	A	1	Residenziale	II		1	60	50	70	65	65.1	50.9	5.1	0.9	-	-	61.3	47.2	1.3	-	-	-	3.8	3.7
TESSERETE	69	A	2	Residenziale	II		1	60	50	70	65	64.3	50.2	4.3	0.2	-	-	60.5	46.5	0.5	-	-	-	3.8	3.7
TESSERETE	69	F	0	Lavorativo	II	x	1	65	55	70	65	46.8	34.1	-	-	-	-	43.1	30.5	-	-	-	-	3.7	3.6
TESSERETE	71	A	0	Lavorativo	II	x	1	65	55	70	65	65.6	51.2	0.6	-	-	-	61.6	47.2	-	-	-	-	4.0	4.0
TESSERETE	71	A	1	Residenziale	II		1	60	50	70	65	64.6	50.5	4.6	0.5	-	-	60.6	46.5	0.6	-	-	-	4.0	4.0
TESSERETE	71	A	2	Residenziale	II		1	60	50	70	65	63.4	49.6	3.4	-	-	-	59.4	45.6	-	-	-	-	4.0	4.0
TESSERETE	78	1	0	Campo libero	II			60	50	70	65	64.7	50.5	4.7	0.5	-	-	60.7	46.5	0.7	-	-	-	4.0	4.0
TESSERETE	78	A	0	Residenziale	II			60	50	70	65	63.9	49.7	3.9	-	-	-	59.9	45.7	-	-	-	-	4.0	4.0
TESSERETE	78	A	1	Residenziale	II			60	50	70	65	63.3	49.1	3.3	-	-	-	59.3	45.1	-	-	-	-	4.0	4.0
TESSERETE	78	A	2	Residenziale	II			60	50	70	65	62.4	48.2	2.4	-	-	-	58.4	44.2	-	-	-	-	4.0	4.0
TESSERETE	78	A	3	Residenziale	II			60	50	70	65	61.5	47.4	1.5	-	-	-	57.5	43.5	-	-	-	-	4.0	3.9
TESSERETE	79	A	0	Lavorativo	II	x		65	55	70	65	58.5	44.3	-	-	-	-	54.5	40.3	-	-	-	-	4.0	4.0
TESSERETE	79	A	1	Lavorativo	II	x		65	55	70	65	63.7	49.4	-	-	-	-	59.7	45.4	-	-	-	-	4.0	4.0
TESSERETE	79	A	2	Lavorativo	II	x		65	55	70	65	63	48.8	-	-	-	-	59	44.8	-	-	-	-	4.0	4.0
TESSERETE	80	1	0	Campo libero	II			60	50	70	65	66.1	54.4	6.1	4.4	-	-	62.1	50.4	2.1	0.4	-	-	4.0	4.0
TESSERETE	80	A	0	Lavorativo	II	x		65	55	70	65	62.3	48	-	-	-	-	58.3	44	-	-	-	-	4.0	4.0
TESSERETE	80	A	1	Lavorativo	II	x		65	55	70	65	62.9	48.7	-	-	-	-	58.9	44.7	-	-	-	-	4.0	4.0
TESSERETE	80	A	2	Lavorativo	II	x		65	55	70	65	62.1	47.9	-	-	-	-	58.1	44	-	-	-	-	4.0	3.9
TESSERETE	81	A	1	Residenziale	II			60	50	70	65	53.1	39.8	-	-	-	-	49.1	35.9	-	-	-	-	4.0	3.9
TESSERETE	81	A	2	Residenziale	II			60	50	70	65	56.4	44.1	-	-	-	-	52.4	40.2	-	-	-	-	4.0	3.9
TESSERETE	81	A	3	Residenziale	II			60	50	70	65	58.2	46.3	-	-	-	-	54.2	42.3	-	-	-	-	4.0	4.0
TESSERETE	81	A	4	Residenziale	II			60	50	70	65	58.2	46.3	-	-	-	-	54.2	42.3	-	-	-	-	4.0	4.0
TESSERETE	81	B	0	Residenziale	II			60	50	70	65	62.1	51	2.1	1.0	-	-	58.1	47	-	-	-	-	4.0	4.0
TESSERETE	82	A	0	Lavorativo	II	x		65	55	70	65	61.5	50.5	-	-	-	-	57.5	46.5	-	-	-	-	4.0	4.0
TESSERETE	82	A	1	Residenziale	II			60	50	70	65	63	51.9	3.0	1.9	-	-	59	47.9	-	-	-	-	4.0	4.0
TESSERETE	82	A	2	Residenziale	II			60	50	70	65	62.7	51.6	2.7	1.6	-	-	58.7	47.6	-	-	-	-	4.0	4.0
TESSERETE	82	A	3	Residenziale	II			60	50	70	65	62.2	51	2.2	1.0	-	-	58.2	47	-	-	-	-	4.0	4.0
TESSERETE	82	D	0	Residenziale	II			60	50	70	65	52.2	41.2	-	-	-	-	48.3	37.2	-	-	-	-	3.9	4.0
TESSERETE	82	D	1	Residenziale	II			60	50	70	65	56.8	45.3	-	-	-	-	52.8	41.3	-	-	-	-	4.0	4.0
TESSERETE	84	A	0	Residenziale	II			60	50	70	65	60.1	49.2	0.1	-	-	-	56.2	45.3	-	-	-	-	3.9	3.9
TESSERETE	84	A	1	Residenziale	II			60	50	70	65	62.8	51.9	2.8	1.9	-	-	58.9	48	-	-	-	-	3.9	3.9
TESSERETE	84	A	2	Residenziale	II			60	50	70	65	62.8	51.9	2.8	1.9	-	-	58.9	48	-	-	-	-	3.9	3.9
TESSERETE	84	A	3	Residenziale	II			60	50	70	65	62.5	51.6	2.5	1.6	-	-	58.6	47.7	-	-	-	-	3.9	3.9
TESSERETE	84	B	0	Residenziale	II			60	50	70	65	58.5	47.4	-	-	-	-	54.5	43.5	-	-	-	-	4.0	3.9
TESSERETE	84	B	1	Residenziale	II			60	50	70	65	59.4	48.4	-	-	-	-	55.4	44.4	-	-	-	-	4.0	4.0
TESSERETE	84	B	2	Residenziale	II			60	50	70	65	59.8	48.8	-	-	-	-	55.9	44.8	-	-	-	-	3.9	4.0
TESSERETE	85	A	0	Residenziale	II			60	50	70	65	57.2	46.4	-	-	-	-	53.5	42.7	-	-	-	-	3.7	3.7
TESSERETE	85	A	1	Residenziale	II			60	50	70	65	57.5	46.7	-	-	-	-	53.9	43.1	-	-	-	-	3.6	3.6
TESSERETE	85	A	2	Residenziale	II			60	50	70	65	57.4	46.6	-	-	-	-	53.8	43	-	-	-	-	3.6	3.6
TESSERETE	113	A	1	Residenziale	II			60	50	70	65	62.2	47.9	2.2	-	-	-	58.2	43.9	-	-	-	-	4.0	4.0
TESSERETE	113	A	2	Residenziale	II			60	50	70	65	61.4	47.1	1.4	-	-	-	57.4	43.1	-	-	-	-	4.0	4.0
TESSERETE	113	A	3	Residenziale	II			60	50	70	65	60.3	46.1	0.3	-	-	-	56.3	42.1	-	-	-	-	4.0	4.0
TESSERETE	114	A	1	Lavorativo	II	x		65	55	70	65	58.2	43.7	-	-	-	-	54.2	39.7	-	-	-	-	4.0	4.0
TESSERETE	115	A	1	Residenziale	II			60	50	70	65	65.7	51.1	5.7	1.1	-	-	61.7	47.1	1.7	-	-	-	4.0	4.0

SEZIONE	Mappale	Lettera	Piano	Utilizzo piano	GdS	OIF Art. 42	Correttivo rot./inc.	Situazione prima del risanamento								Situazione dopo il risanamento									
								VLI G	VLI N	VA G	VA N	Lr G	Lr N	Lr>VLI G	Lr>VLI N	Lr>=VA G	Lr>=VA N	Lr G	Lr N	Lr>VLI G	Lr>VLI N	Lr>=VA G	Lr>=VA N	Lr diff G	Lr diff N
TESSERETE	116	A	1	Residenziale	II			60	50	70	65	66.4	51.7	6.4	1.7	-	-	62.4	47.7	2.4	-	-	-	4.0	4.0
TESSERETE	116	B	1	Residenziale	II			60	50	70	65	66.6	51.9	6.6	1.9	-	-	62.6	47.9	2.6	-	-	-	4.0	4.0
TESSERETE	117	A	1	Residenziale	II			60	50	70	65	67.9	53.9	7.9	3.9	-	-	63.9	49.9	3.9	-	-	-	4.0	4.0
TESSERETE	118	A	1	Lavorativo	II	x		65	55	70	65	69.1	58.5	4.1	3.5	-	-	65.1	54.5	0.1	-	-	-	4.0	4.0
TESSERETE	118	A	2	Residenziale	II			60	50	70	65	68	57.4	8.0	7.4	-	-	64	53.4	4.0	3.4	-	-	4.0	4.0
TESSERETE	120	A	0	Residenziale	II			60	50	70	65	70.5	57.4	10.5	7.4	0.5	-	66.5	53.4	6.5	3.4	-	-	4.0	4.0
TESSERETE	120	A	1	Residenziale	II			60	50	70	65	69.6	56.5	9.6	6.5	-	-	65.6	52.5	5.6	2.5	-	-	4.0	4.0
TESSERETE	120	A	2	Residenziale	II			60	50	70	65	67.3	54.2	7.3	4.2	-	-	63.3	50.2	3.3	0.2	-	-	4.0	4.0
TESSERETE	121	A	0	Lavorativo	II	x		65	55	70	65	67.1	52.6	2.1	-	-	-	63.2	48.7	-	-	-	-	3.9	3.9
TESSERETE	121	A	1	Residenziale	II			60	50	70	65	65.5	51	5.5	1.0	-	-	61.6	47.1	1.6	-	-	-	3.9	3.9
TESSERETE	121	A	2	Residenziale	II			60	50	70	65	63.4	49	3.4	-	-	-	59.6	45.2	-	-	-	-	3.8	3.8
TESSERETE	121	A	3	Residenziale	II			60	50	70	65	62	47.6	2.0	-	-	-	58.2	43.8	-	-	-	-	3.8	3.8
TESSERETE	122	A	1	Residenziale	II			60	50	70	65	69.1	56	9.1	6.0	-	-	65.1	52	5.1	2.0	-	-	4.0	4.0
TESSERETE	122	A	2	Residenziale	II			60	50	70	65	67.6	54.5	7.6	4.5	-	-	63.6	50.5	3.6	0.5	-	-	4.0	4.0
TESSERETE	124	1	0	Campo libero	II			60	50	70	65	65.1	51.9	5.1	1.9	-	-	61.5	48.2	1.5	-	-	-	3.6	3.7
TESSERETE	124	2	0	Campo libero	II			60	50	70	65	63.4	49.2	3.4	-	-	-	60.7	46.4	0.7	-	-	-	2.7	2.8
TESSERETE	137	1	0	Campo libero	II		1	60	50	70	65	61.8	50.4	1.8	0.4	-	-	58.8	47.4	-	-	-	-	3.0	3.0
TESSERETE	152	1	0	Campo libero	II			60	50	70	65	54.4	42.6	-	-	-	-	51.7	39.9	-	-	-	-	2.7	2.7
TESSERETE	161	A	0	Lavorativo	II	x		65	55	70	65	66.2	54.4	1.2	-	-	-	62.2	50.4	-	-	-	-	4.0	4.0
TESSERETE	167	A	0	Lavorativo	II	x	1	65	55	70	65	68.3	56.5	3.3	1.5	-	-	64.3	52.5	-	-	-	-	4.0	4.0
TESSERETE	167	A	1	Lavorativo	II	x	1	65	55	70	65	67.9	56.1	2.9	1.1	-	-	63.9	52.1	-	-	-	-	4.0	4.0
TESSERETE	168	A	0	Residenziale	II			60	50	70	65	69.2	57.4	9.2	7.4	-	-	65.3	53.5	5.3	3.5	-	-	3.9	3.9
TESSERETE	168	A	1	Residenziale	II			60	50	70	65	68.4	56.6	8.4	6.6	-	-	64.5	52.7	4.5	2.7	-	-	3.9	3.9
TESSERETE	168	A	2	Residenziale	II			60	50	70	65	67.1	55.3	7.1	5.3	-	-	63.2	51.5	3.2	1.5	-	-	3.9	3.8
TESSERETE	169	A	0	Lavorativo	II	x	1	65	55	70	65	63.8	52	-	-	-	-	59.8	48	-	-	-	-	4.0	4.0
TESSERETE	169	A	1	Lavorativo	II	x	1	65	55	70	65	63.7	51.9	-	-	-	-	59.8	48	-	-	-	-	3.9	3.9
TESSERETE	183	A	1	Residenziale	II		1	60	50	70	65	64.7	53.2	4.7	3.2	-	-	61.5	50	1.5	-	-	-	3.2	3.2
TESSERETE	183	A	2	Residenziale	II		1	60	50	70	65	64.6	53.1	4.6	3.1	-	-	61.4	49.9	1.4	-	-	-	3.2	3.2
TESSERETE	191	1	0	Campo libero	II		1	60	50	70	65	66.8	55.1	6.8	5.1	-	-	63.5	51.9	3.5	1.9	-	-	3.3	3.2
TESSERETE	191	K	0	Residenziale	II			60	50	70	65	53.1	41.6	-	-	-	-	50	38.5	-	-	-	-	3.1	3.1
TESSERETE	191	K	1	Residenziale	II			60	50	70	65	61.5	50.1	1.5	0.1	-	-	58.5	47	-	-	-	-	3.0	3.1
TESSERETE	191	K	2	Residenziale	II			60	50	70	65	61.4	50	1.4	-	-	-	58.3	46.9	-	-	-	-	3.1	3.1
TESSERETE	192	A	1	Residenziale	II		1	60	50	70	65	62.4	47.9	2.4	-	-	-	58.4	44	-	-	-	-	4.0	3.9
TESSERETE	192	A	2	Residenziale	II		1	60	50	70	65	62.1	47.8	2.1	-	-	-	58.2	43.8	-	-	-	-	3.9	4.0
TESSERETE	192	A	3	Residenziale	II		1	60	50	70	65	61.8	47.6	1.8	-	-	-	57.8	43.6	-	-	-	-	4.0	4.0
TESSERETE	194	A	0	Residenziale	II		1	60	50	70	65	66	54.6	6.0	4.6	-	-	63	51.6	3.0	1.6	-	-	3.0	3.0
TESSERETE	194	A	1	Residenziale	II		1	60	50	70	65	67	55.6	7.0	5.6	-	-	64	52.5	4.0	2.5	-	-	3.0	3.1
TESSERETE	194	A	2	Residenziale	II		1	60	50	70	65	66.6	55.1	6.6	5.1	-	-	63.5	52.1	3.5	2.1	-	-	3.1	3.0
TESSERETE	194	B	0	Residenziale	II		1	60	50	70	65	52.3	40.7	-	-	-	-	49.3	37.7	-	-	-	-	3.0	3.0
TESSERETE	195	A	0	Residenziale	II		1	60	50	70	65	55	43.6	-	-	-	-	52	40.6	-	-	-	-	3.0	3.0
TESSERETE	196	1	0	Campo libero	II		1	60	50	70	65	66.6	55.2	6.6	5.2	-	-	63.6	52.2	3.6	2.2	-	-	3.0	3.0
TESSERETE	224	A	1	Residenziale	II		1	60	50	70	65	65.5	54.2	5.5	4.2	-	-	61.5	50.3	1.5	0.3	-	-	4.0	3.9
TESSERETE	224	A	2	Residenziale	II		1	60	50	70	65	65.6	54.3	5.6	4.3	-	-	61.7	50.4	1.7	0.4	-	-	3.9	3.9
TESSERETE	224	A	3	Residenziale	II		1	60	50	70	65	65.5	54.2	5.5	4.2	-	-	61.5	50.3	1.5	0.3	-	-	4.0	3.9
TESSERETE	225	A	1	Residenziale	II			60	50	70	65	61.7	47.2	1.7	-	-	-	57.7	43.2	-	-	-	-	4.0	4.0
TESSERETE	225	A	2	Residenziale	II			60	50	70	65	61.2	46.7	1.2	-	-	-	57.2	42.7	-	-	-	-	4.0	4.0
TESSERETE	258	A	0	Lavorativo	II	x		65	55	70	65	69.7	58.4	4.7	3.4	-	-	65.7	54.4	0.7	-	-	-	4.0	4.0
TESSERETE	258	A	1	Residenziale	II			60	50	70	65	69.4	58.1	9.4	8.1	-	-	65.4	54.1	5.4	4.1	-	-	4.0	4.0
TESSERETE	258	A	2	Residenziale	II			60	50	70	65	68.5	57.2	8.5	7.2	-	-	64.5	53.3	4.5	3.3	-	-	4.0	3.9
TESSERETE	258	A	3	Residenziale	II			60	50	70	65	67.6	56.3	7.6	6.3	-	-	63.6	52.4	3.6	2.4	-	-	4.0	3.9
TESSERETE	259	A	0	Residenziale	II			60	50	70	65	58.4	47.7	-	-	-	-	54.4	43.7	-	-	-	-	4.0	4.0
TESSERETE	259	A	1	Residenziale	II			60	50	70	65	61.2	50.4	1.2	0.4	-	-	57.2	46.4	-	-	-	-	4.0	4.0
TESSERETE	260	B	1	Lavorativo	II	x		65	55	70	65	63.2	52.5	-	-	-	-	59.2	48.5	-	-	-	-	4.0	4.0
TESSERETE	260	B	2	Residenziale	II			60	50	70	65	64.3	53.6	4.3	3.6	-	-	60.3	49.6	0.3	-	-	-	4.0	4.0
TESSERETE	265	1	0	Campo libero	II			60	50	70	65	67.9	57.2	7.9	7.2	-	-	63.9	53.2	3.9	3.2	-	-	4.0	4.0

SEZIONE	Mappale	Lettera	Piano	Utilizzo piano	GdS	OIF Art. 42	Correttivo rot./inc.	Situazione prima del risanamento								Situazione dopo il risanamento									
								VLI G	VLI N	VA G	VA N	Lr G	Lr N	Lr>VLI G	Lr>VLI N	Lr>=VA G	Lr>=VA N	Lr G	Lr N	Lr>VLI G	Lr>VLI N	Lr>=VA G	Lr>=VA N	Lr diff G	Lr diff N
TESSERETE	268	A	0	Residenziale	II			60	50	70	65	51	38.5	-	-	-	-	48.9	36.3	-	-	-	-	2.1	2.2
TESSERETE	268	A	1	Residenziale	II			60	50	70	65	52.1	39.9	-	-	-	-	49.6	37.2	-	-	-	-	2.5	2.7
TESSERETE	269	A	1	Residenziale	II			60	50	70	65	63.9	50.9	3.9	0.9	-	-	63.5	50.5	3.5	0.5	-	-	0.4	0.4
TESSERETE	269	A	2	Residenziale	II			60	50	70	65	63.8	50.8	3.8	0.8	-	-	63.4	50.3	3.4	0.3	-	-	0.4	0.5
TESSERETE	269	A	3	Residenziale	II			60	50	70	65	63.5	50.5	3.5	0.5	-	-	63	49.9	3.0	-	-	-	0.5	0.6
TESSERETE	270	A	0	Residenziale	II			60	50	70	65	63.4	52.6	3.4	2.6	-	-	59.4	48.6	-	-	-	-	4.0	4.0
TESSERETE	270	A	0	Residenziale	II			60	50	70	65	63.2	52.4	3.2	2.4	-	-	59.2	48.4	-	-	-	-	4.0	4.0
TESSERETE	270	A	1	Residenziale	II			60	50	70	65	63.6	52.8	3.6	2.8	-	-	59.6	48.8	-	-	-	-	4.0	4.0
TESSERETE	270	A	1	Residenziale	II			60	50	70	65	63.6	52.8	3.6	2.8	-	-	59.7	48.8	-	-	-	-	3.9	4.0
TESSERETE	270	A	2	Residenziale	II			60	50	70	65	63.3	52.5	3.3	2.5	-	-	59.3	48.5	-	-	-	-	4.0	4.0
TESSERETE	270	A	2	Residenziale	II			60	50	70	65	63.2	52.4	3.2	2.4	-	-	59.3	48.4	-	-	-	-	3.9	4.0
TESSERETE	271	A	0	Residenziale	II			60	50	70	65	71.3	60.5	11.3	10.5	1.3	-	67.3	56.5	7.3	6.5	-	-	4.0	4.0
TESSERETE	271	A	1	Residenziale	II			60	50	70	65	69.8	59	9.8	9.0	-	-	65.8	55	5.8	5.0	-	-	4.0	4.0
TESSERETE	271	A	2	Residenziale	II			60	50	70	65	68	57.2	8.0	7.2	-	-	64	53.2	4.0	3.2	-	-	4.0	4.0
TESSERETE	271	A	3	Residenziale	II			60	50	70	65	66.5	55.7	6.5	5.7	-	-	62.5	51.7	2.5	1.7	-	-	4.0	4.0
TESSERETE	271	C	1	Residenziale	II			60	50	70	65	55.5	44.4	-	-	-	-	51.8	40.6	-	-	-	-	3.7	3.8
TESSERETE	275	A	0	Residenziale	II			60	50	70	65	61.1	48.1	1.1	-	-	-	57.3	44.2	-	-	-	-	3.8	3.9
TESSERETE	275	A	1	Residenziale	II			60	50	70	65	65.6	52.5	5.6	2.5	-	-	61.8	48.7	1.8	-	-	-	3.8	3.8
TESSERETE	275	A	2	Residenziale	II			60	50	70	65	65.3	52.2	5.3	2.2	-	-	61.6	48.5	1.6	-	-	-	3.7	3.7
TESSERETE	275	A	3	Residenziale	II			60	50	70	65	64.6	51.5	4.6	1.5	-	-	61	47.9	1.0	-	-	-	3.6	3.6
TESSERETE	275	D	1	Residenziale	II			60	50	70	65	65	51.9	5.0	1.9	-	-	61.1	48	1.1	-	-	-	3.9	3.9
TESSERETE	280	A	0	Lavorativo	II	x		65	55	70	65	70.8	57.9	5.8	2.9	0.8	-	66.8	54	1.8	-	-	-	4.0	3.9
TESSERETE	280	A	1	Residenziale	II			60	50	70	65	69	56.3	9.0	6.3	-	-	65	52.3	5.0	2.3	-	-	4.0	4.0
TESSERETE	280	A	2	Residenziale	II			60	50	70	65	67.2	54.5	7.2	4.5	-	-	63.2	50.5	3.2	0.5	-	-	4.0	4.0
TESSERETE	282	A	0	Residenziale	II			60	50	70	65	69.5	58.3	9.5	8.3	-	-	65.5	54.3	5.5	4.3	-	-	4.0	4.0
TESSERETE	282	A	1	Residenziale	II			60	50	70	65	68.5	57.3	8.5	7.3	-	-	64.5	53.3	4.5	3.3	-	-	4.0	4.0
TESSERETE	282	A	2	Residenziale	II			60	50	70	65	66.9	55.6	6.9	5.6	-	-	62.9	51.6	2.9	1.6	-	-	4.0	4.0
TESSERETE	288	1	0	Campo libero	II			60	50	70	65	55	41	-	-	-	-	54.7	40.7	-	-	-	-	0.3	0.3
TESSERETE	296	1	0	Campo libero	II			60	50	70	65	59.8	45.8	-	-	-	-	59.8	45.8	-	-	-	-	-	-
TESSERETE	297	1	0	Campo libero	II			60	50	70	65	60	46	-	-	-	-	60	46	-	-	-	-	-	-
TESSERETE	304	1	0	Campo libero	II			60	50	70	65	60.5	46.5	0.5	-	-	-	60.5	46.5	0.5	-	-	-	-	-
TESSERETE	322	A	2	Residenziale	II			60	50	70	65	65.3	51.3	5.3	1.3	-	-	61.3	47.3	1.3	-	-	-	4.0	4.0
TESSERETE	322	C	1	Residenziale	II			60	50	70	65	66	51.9	6.0	1.9	-	-	62	48	2.0	-	-	-	4.0	3.9
TESSERETE	324	1	0	Campo libero	II		1	60	50	70	65	65.3	51.5	5.3	1.5	-	-	61.5	47.8	1.5	-	-	-	3.8	3.7
TESSERETE	324	A	0	Residenziale	II		1	60	50	70	65	60.7	48.9	0.7	-	-	-	57.5	45.8	-	-	-	-	3.2	3.1
TESSERETE	324	A	1	Residenziale	II		1	60	50	70	65	61.7	49.8	1.7	-	-	-	58.4	46.6	-	-	-	-	3.3	3.2
TESSERETE	325	A	0	Residenziale	II			60	50	70	65	61.3	46.8	1.3	-	-	-	57.3	42.8	-	-	-	-	4.0	4.0
TESSERETE	325	A	1	Residenziale	II			60	50	70	65	61.2	46.6	1.2	-	-	-	57.2	42.7	-	-	-	-	4.0	3.9
TESSERETE	329	A	0	Lavorativo	II	x		65	55	70	65	65.9	51.2	0.9	-	-	-	61.9	47.2	-	-	-	-	4.0	4.0
TESSERETE	329	A	1	Residenziale	II			60	50	70	65	64.9	50.3	4.9	0.3	-	-	60.9	46.3	0.9	-	-	-	4.0	4.0
TESSERETE	329	A	2	Residenziale	II			60	50	70	65	63.2	48.6	3.2	-	-	-	59.2	44.6	-	-	-	-	4.0	4.0
TESSERETE	333	A	0	Residenziale	II			60	50	70	65	60.8	46.2	0.8	-	-	-	56.8	42.2	-	-	-	-	4.0	4.0
TESSERETE	333	A	1	Residenziale	II			60	50	70	65	61.1	46.5	1.1	-	-	-	57.1	42.5	-	-	-	-	4.0	4.0
TESSERETE	333	A	2	Residenziale	II			60	50	70	65	61	46.4	1.0	-	-	-	57	42.5	-	-	-	-	4.0	3.9
TESSERETE	334	A	0	Residenziale	II		1	60	50	70	65	71.7	60.5	11.7	10.5	1.7	-	67.7	56.5	7.7	6.5	-	-	4.0	4.0
TESSERETE	334	A	1	Residenziale	II		1	60	50	70	65	70.7	59.5	10.7	9.5	0.7	-	66.7	55.5	6.7	5.5	-	-	4.0	4.0
TESSERETE	335	A	0	Residenziale	II		1	60	50	70	65	65.7	51.1	5.7	1.1	-	-	61.7	47.1	1.7	-	-	-	4.0	4.0
TESSERETE	335	A	1	Residenziale	II		1	60	50	70	65	65.3	50.7	5.3	0.7	-	-	61.3	46.7	1.3	-	-	-	4.0	4.0
TESSERETE	335	A	2	Residenziale	II		1	60	50	70	65	64.2	49.6	4.2	-	-	-	60.2	45.6	0.2	-	-	-	4.0	4.0
TESSERETE	337	A	0	Residenziale	II		1	60	50	70	65	63.2	48.7	3.2	-	-	-	59.3	44.8	-	-	-	-	3.9	3.9
TESSERETE	337	A	1	Residenziale	II		1	60	50	70	65	63.5	49	3.5	-	-	-	59.5	45.1	-	-	-	-	4.0	3.9
TESSERETE	338	A	0	Lavorativo	II	x		65	55	70	65	65.1	50.6	0.1	-	-	-	61.1	46.6	-	-	-	-	4.0	4.0
TESSERETE	338	A	1	Residenziale	II			60	50	70	65	64.2	49.7	4.2	-	-	-	60.2	45.8	0.2	-	-	-	4.0	3.9
TESSERETE	338	A	2	Residenziale	II			60	50	70	65	62.9	48.6	2.9	-	-	-	58.9	44.7	-	-	-	-	4.0	3.9
TESSERETE	338	A	3	Residenziale	II			60	50	70	65	61.3	47.3	1.3	-	-	-	57.4	43.4	-	-	-	-	3.9	3.9

SEZIONE	Mappale	Lettera	Piano	Utilizzo piano	GdS	OIF Art. 42	Correttivo rot./inc.	VLI G	VLI N	VA G	VAN	Situazione prima del risanamento				Situazione dopo il risanamento									
												Lr G	Lr N	Lr>VLI G	Lr>VLI N	Lr>=VA G	Lr>=VA N	Lr G	Lr N	Lr>VLI G	Lr>VLI N	Lr>=VA G	Lr>=VA N	Lr diff G	Lr diff N
TESSERETE	338	E	0	Lavorativo	II	x		65	55	70	65	61	46.4	-	-	-	-	57	42.4	-	-	-	-	4.0	4.0
TESSERETE	347	A	0	Lavorativo	II	x		65	55	70	65	64	49.4	-	-	-	-	60	45.4	-	-	-	-	4.0	4.0
TESSERETE	347	A	1	Residenziale	II			60	50	70	65	63.3	48.7	3.3	-	-	-	59.3	44.7	-	-	-	-	4.0	4.0
TESSERETE	347	A	2	Residenziale	II			60	50	70	65	62.3	47.8	2.3	-	-	-	58.3	43.8	-	-	-	-	4.0	4.0
TESSERETE	347	B	0	Lavorativo	II	x		65	55	70	65	57.4	42.8	-	-	-	-	53.4	38.8	-	-	-	-	4.0	4.0
TESSERETE	347	D	0	Lavorativo	II	x		65	55	70	65	52.7	38.2	-	-	-	-	48.8	34.4	-	-	-	-	3.9	3.8
TESSERETE	348	A	1	Lavorativo	II	x		65	55	70	65	66.1	51.8	1.1	-	-	-	62.1	47.8	-	-	-	-	4.0	4.0
TESSERETE	348	A	2	Residenziale	II			60	50	70	65	64.9	50.6	4.9	0.6	-	-	60.9	46.6	0.9	-	-	-	4.0	4.0
TESSERETE	348	A	3	Residenziale	II			60	50	70	65	63.6	49.3	3.6	-	-	-	59.6	45.3	-	-	-	-	4.0	4.0
TESSERETE	349	A	0	Residenziale	II		1	60	50	70	65	63.3	48.8	3.3	-	-	-	59.3	44.8	-	-	-	-	4.0	4.0
TESSERETE	349	A	1	Residenziale	II		1	60	50	70	65	63.1	48.6	3.1	-	-	-	59.1	44.7	-	-	-	-	4.0	3.9
TESSERETE	350	1	0	Campo libero	II		1	60	50	70	65	56	42.1	-	-	-	-	52.1	38.3	-	-	-	-	3.9	3.8
TESSERETE	352	A	0	Residenziale	II			60	50	70	65	69.2	58.4	9.2	8.4	-	-	65.2	54.4	5.2	4.4	-	-	4.0	4.0
TESSERETE	352	A	1	Residenziale	II			60	50	70	65	68.6	57.8	8.6	7.8	-	-	64.6	53.8	4.6	3.8	-	-	4.0	4.0
TESSERETE	352	A	2	Residenziale	II			60	50	70	65	67.2	56.4	7.2	6.4	-	-	63.3	52.4	3.3	2.4	-	-	3.9	4.0
TESSERETE	356	A	0	Lavorativo	II	x		65	55	70	65	64.6	49.9	-	-	-	-	60.6	45.9	-	-	-	-	4.0	4.0
TESSERETE	356	A	1	Residenziale	II			60	50	70	65	63.9	49.3	3.9	-	-	-	59.9	45.3	-	-	-	-	4.0	4.0
TESSERETE	356	A	2	Residenziale	II			60	50	70	65	62.7	48.1	2.7	-	-	-	58.7	44.1	-	-	-	-	4.0	4.0
TESSERETE	356	A	3	Residenziale	II			60	50	70	65	61.7	47.2	1.7	-	-	-	57.8	43.2	-	-	-	-	3.9	4.0
TESSERETE	359	A	1	Residenziale	II			60	50	70	65	67.3	56.6	7.3	6.6	-	-	63.3	52.6	3.3	2.6	-	-	4.0	4.0
TESSERETE	365	A	0	Residenziale	II		1	60	50	70	65	59	47.3	-	-	-	-	55.2	43.6	-	-	-	-	3.8	3.7
TESSERETE	365	A	1	Residenziale	II		1	60	50	70	65	65.6	54.2	5.6	4.2	-	-	61.8	50.3	1.8	0.3	-	-	3.8	3.9
TESSERETE	365	A	2	Residenziale	II		1	60	50	70	65	65.9	54.5	5.9	4.5	-	-	62.1	50.6	2.1	0.6	-	-	3.8	3.9
TESSERETE	367	A	1	Residenziale	II			60	50	70	65	60.2	45.9	0.2	-	-	-	56.2	41.9	-	-	-	-	4.0	4.0
TESSERETE	369	A	0	Lavorativo	II	x		65	55	70	65	65.6	51	0.6	-	-	-	61.6	47	-	-	-	-	4.0	4.0
TESSERETE	369	A	1	Residenziale	II			60	50	70	65	64.6	49.9	4.6	-	-	-	60.6	45.9	0.6	-	-	-	4.0	4.0
TESSERETE	372	A	0	Residenziale	II			60	50	70	65	64	49.3	4.0	-	-	-	60	45.3	-	-	-	-	4.0	4.0
TESSERETE	372	A	1	Residenziale	II			60	50	70	65	63.7	49.1	3.7	-	-	-	59.7	45.1	-	-	-	-	4.0	4.0
TESSERETE	376	A	1	Residenziale	II			60	50	70	65	63.3	49	3.3	-	-	-	59.3	45.1	-	-	-	-	4.0	3.9
TESSERETE	382	A	1	Lavorativo	II	x		65	55	70	65	62.4	48.1	-	-	-	-	58.4	44.1	-	-	-	-	4.0	4.0
TESSERETE	382	A	2	Residenziale	II			60	50	70	65	62.3	48	2.3	-	-	-	58.3	44	-	-	-	-	4.0	4.0
TESSERETE	382	A	3	Residenziale	II			60	50	70	65	61.8	47.4	1.8	-	-	-	57.8	43.4	-	-	-	-	4.0	4.0
TESSERETE	383	A	0	Residenziale	II		1	60	50	70	65	67.3	55.5	7.3	5.5	-	-	63.3	51.5	3.3	1.5	-	-	4.0	4.0
TESSERETE	383	A	1	Residenziale	II		1	60	50	70	65	67.5	55.7	7.5	5.7	-	-	63.5	51.7	3.5	1.7	-	-	4.0	4.0
TESSERETE	384	A	1	Residenziale	II		1	60	50	70	65	68.2	56.5	8.2	6.5	-	-	64.5	52.8	4.5	2.8	-	-	3.7	3.7
TESSERETE	385	A	0	Residenziale	II			60	50	70	65	71.2	58.1	11.2	8.1	1.2	-	67.2	54.1	7.2	4.1	-	-	4.0	4.0
TESSERETE	385	A	1	Residenziale	II			60	50	70	65	69.7	56.7	9.7	6.7	-	-	65.7	52.7	5.7	2.7	-	-	4.0	4.0
TESSERETE	385	A	2	Residenziale	II			60	50	70	65	67.3	54.3	7.3	4.3	-	-	63.3	50.3	3.3	0.3	-	-	4.0	4.0
TESSERETE	387	A	0	Residenziale	II		1	60	50	70	65	67.3	55.5	7.3	5.5	-	-	63.3	51.6	3.3	1.6	-	-	4.0	3.9
TESSERETE	387	A	1	Residenziale	II		1	60	50	70	65	68	56.3	8.0	6.3	-	-	64.1	52.3	4.1	2.3	-	-	3.9	4.0
TESSERETE	387	A	2	Residenziale	II		1	60	50	70	65	67.5	55.8	7.5	5.8	-	-	63.6	51.9	3.6	1.9	-	-	3.9	3.9
TESSERETE	391	A	1	Residenziale	II		1	60	50	70	65	61.3	49.7	1.3	-	-	-	57.8	46.2	-	-	-	-	3.5	3.5
TESSERETE	391	A	2	Residenziale	II		1	60	50	70	65	61.4	49.8	1.4	-	-	-	58	46.4	-	-	-	-	3.4	3.4
TESSERETE	391	A	3	Residenziale	II		1	60	50	70	65	61.4	49.8	1.4	-	-	-	58	46.4	-	-	-	-	3.4	3.4
TESSERETE	391	B	1	Residenziale	II		1	60	50	70	65	58.4	46.7	-	-	-	-	54.8	43.1	-	-	-	-	3.6	3.6
TESSERETE	391	B	1	Residenziale	II		1	60	50	70	65	58.3	46.7	-	-	-	-	54.8	43.1	-	-	-	-	3.5	3.6
TESSERETE	391	B	2	Residenziale	II		1	60	50	70	65	58.5	46.8	-	-	-	-	54.9	43.3	-	-	-	-	3.6	3.5
TESSERETE	391	B	2	Residenziale	II		1	60	50	70	65	58.5	46.8	-	-	-	-	55	43.3	-	-	-	-	3.5	3.5
TESSERETE	392	A	0	Residenziale	II		1	60	50	70	65	59.6	45.9	-	-	-	-	55.7	42	-	-	-	-	3.9	3.9
TESSERETE	392	A	1	Residenziale	II		1	60	50	70	65	62.3	48.4	2.3	-	-	-	58.4	44.6	-	-	-	-	3.9	3.8
TESSERETE	396	1	0	Campo libero	II		1	60	50	70	65	59.1	47.7	-	-	-	-	56.1	44.7	-	-	-	-	3.0	3.0
TESSERETE	397	1	0	Campo libero	II			60	50	70	65	59.5	45.5	-	-	-	-	59.5	45.5	-	-	-	-	-	-
TESSERETE	398	A	1	Residenziale	II		1	60	50	70	65	60.7	46.2	0.7	-	-	-	56.8	42.4	-	-	-	-	3.9	3.8
TESSERETE	398	A	2	Residenziale	II		1	60	50	70	65	60.6	46.2	0.6	-	-	-	56.7	42.4	-	-	-	-	3.9	3.8
TESSERETE	398	A	3	Residenziale	II		1	60	50	70	65	60.1	45.7	0.1	-	-	-	56.2	41.9	-	-	-	-	3.9	3.8

SEZIONE	Mappale	Lettera	Piano	Utilizzo piano	GdS	OIF Art. 42	Correttivo rot./inc.	VLI G	VLI N	VA G	VAN	Situazione prima del risanamento						Situazione dopo il risanamento							
												Lr G	Lr N	Lr>VLI G	Lr>VLI N	Lr>=VA G	Lr>=VAN	Lr G	Lr N	Lr>VLI G	Lr>VLI N	Lr>=VA G	Lr>=VAN	Lr diff G	Lr diff N
TESSERETE	406	A	1	Residenziale	II			60	50	70	65	68.1	57.2	8.1	7.2	-	-	64.1	53.2	4.1	3.2	-	-	4.0	4.0
TESSERETE	407	A	0	Lavorativo	II	x		65	55	70	65	66.4	51.8	1.4	-	-	-	62.4	47.8	-	-	-	-	4.0	4.0
TESSERETE	407	A	1	Residenziale	II			60	50	70	65	65.3	50.7	5.3	0.7	-	-	61.4	46.7	1.4	-	-	-	3.9	4.0
TESSERETE	407	A	2	Residenziale	II			60	50	70	65	63.7	49.1	3.7	-	-	-	59.8	45.1	-	-	-	-	3.9	4.0
TESSERETE	412	A	1	Residenziale	II		1	60	50	70	65	66	54.8	6.0	4.8	-	-	62.1	50.8	2.1	0.8	-	-	3.9	4.0
TESSERETE	412	A	2	Residenziale	II		1	60	50	70	65	65.9	54.6	5.9	4.6	-	-	61.9	50.7	1.9	0.7	-	-	4.0	3.9
TESSERETE	418	1	0	Campo libero	II		1	60	50	70	65	64.5	53.1	4.5	3.1	-	-	61.5	50.1	1.5	0.1	-	-	3.0	3.0
TESSERETE	420	A	0	Lavorativo	II	x		65	55	70	65	66	55.3	1.0	0.3	-	-	63	52.3	-	-	-	-	3.0	3.0
TESSERETE	420	A	1	Residenziale	II			60	50	70	65	65.3	54.6	5.3	4.6	-	-	62.3	51.6	2.3	1.6	-	-	3.0	3.0
TESSERETE	422	A	1	Residenziale	II		1	60	50	70	65	67.9	56.6	7.9	6.6	-	-	63.9	52.7	3.9	2.7	-	-	4.0	3.9
TESSERETE	422	A	2	Residenziale	II		1	60	50	70	65	67.3	56.1	7.3	6.1	-	-	63.3	52.1	3.3	2.1	-	-	4.0	4.0
TESSERETE	422	A	3	Residenziale	II		1	60	50	70	65	66.6	55.4	6.6	5.4	-	-	62.7	51.5	2.7	1.5	-	-	3.9	3.9
TESSERETE	428	1	0	Campo libero	II			60	50	70	65	60	46	-	-	-	-	60	46	-	-	-	-	-	-
TESSERETE	434	A	1	Residenziale	II			60	50	70	65	67.2	54.1	7.2	4.1	-	-	63.3	50.2	3.3	0.2	-	-	3.9	3.9
TESSERETE	434	A	2	Residenziale	II			60	50	70	65	66.8	53.7	6.8	3.7	-	-	62.8	49.7	2.8	-	-	-	4.0	4.0
TESSERETE	441	A	0	Lavorativo	II	x		65	55	70	65	50.8	39.8	-	-	-	-	46.8	35.9	-	-	-	-	4.0	3.9
TESSERETE	450	A	0	Lavorativo	II	x		65	55	70	65	64.2	49.7	-	-	-	-	60.2	45.7	-	-	-	-	4.0	4.0
TESSERETE	450	A	1	Residenziale	II			60	50	70	65	63.8	49.3	3.8	-	-	-	59.8	45.3	-	-	-	-	4.0	4.0
TESSERETE	450	A	2	Residenziale	II			60	50	70	65	62.5	48	2.5	-	-	-	58.5	44	-	-	-	-	4.0	4.0
TESSERETE	450	A	3	Residenziale	II			60	50	70	65	61.1	46.6	1.1	-	-	-	57.1	42.6	-	-	-	-	4.0	4.0
TESSERETE	464	1	0	Campo libero	II		1	60	50	70	65	66.9	55.5	6.9	5.5	-	-	63.9	52.5	3.9	2.5	-	-	3.0	3.0
TESSERETE	464	A	0	Residenziale	II		1	60	50	70	65	55.6	44.2	-	-	-	-	52.6	41.2	-	-	-	-	3.0	3.0
TESSERETE	481	1	0	Campo libero	II			60	50	70	65	60	49.1	-	-	-	-	56	45.2	-	-	-	-	4.0	3.9
TESSERETE	493	C	0	Lavorativo	II	x		65	55	70	65	63.2	52.4	-	-	-	-	59.9	49.1	-	-	-	-	3.3	3.3
TESSERETE	494	1	0	Campo libero	II			60	50	70	65	67.1	56.4	7.1	6.4	-	-	63.3	52.6	3.3	2.6	-	-	3.8	3.8
TESSERETE	503	A	1	Residenziale	II		1	60	50	70	65	67.3	55.5	7.3	5.5	-	-	63.4	51.6	3.4	1.6	-	-	3.9	3.9
TESSERETE	503	A	2	Residenziale	II		1	60	50	70	65	67	55.2	7.0	5.2	-	-	63.1	51.3	3.1	1.3	-	-	3.9	3.9
TESSERETE	574	1	0	Campo libero	II		1	60	50	70	65	48.2	36.4	-	-	-	-	44.5	32.6	-	-	-	-	3.7	3.8
TESSERETE	578	A	0	Residenziale	II			60	50	70	65	58.1	47.4	-	-	-	-	54.1	43.4	-	-	-	-	4.0	4.0
TESSERETE	578	A	1	Residenziale	II			60	50	70	65	58.3	47.7	-	-	-	-	54.4	43.7	-	-	-	-	3.9	4.0
TESSERETE	578	A	2	Residenziale	II			60	50	70	65	58.4	47.8	-	-	-	-	54.4	43.8	-	-	-	-	4.0	4.0
TESSERETE	729	1	0	Campo libero	II			60	50	70	65	52	42.3	-	-	-	-	52	42.3	-	-	-	-	-	-
TESSERETE	834	1	0	Campo libero	II			60	50	70	65	52.3	40.9	-	-	-	-	52.3	40.9	-	-	-	-	-	-
TESSERETE	845	1	0	Campo libero	II			60	50	70	65	57.6	45.2	-	-	-	-	57.6	45.2	-	-	-	-	-	-
TESSERETE	1148	A	1	Residenziale	II			60	50	70	65	55	41.4	-	-	-	-	51.2	37.6	-	-	-	-	3.8	3.8
TESSERETE	1148	A	2	Residenziale	II			60	50	70	65	56.4	42.8	-	-	-	-	53.2	39.6	-	-	-	-	3.2	3.2
TESSERETE	1149	A	0	Residenziale	II			60	50	70	65	63.2	49.6	3.2	-	-	-	59.3	45.7	-	-	-	-	3.9	3.9
TESSERETE	1149	A	1	Residenziale	II			60	50	70	65	63	49.4	3.0	-	-	-	59	45.4	-	-	-	-	4.0	4.0
TESSERETE	1150	A	0	Residenziale	II			60	50	70	65	66.3	52.7	6.3	2.7	-	-	62.4	48.8	2.4	-	-	-	3.9	3.9
TESSERETE	1150	A	1	Residenziale	II			60	50	70	65	65.6	52	5.6	2.0	-	-	61.6	48	1.6	-	-	-	4.0	4.0
TESSERETE	1150	A	2	Residenziale	II			60	50	70	65	64.5	50.9	4.5	0.9	-	-	60.6	47	0.6	-	-	-	3.9	3.9
TESSERETE	1151	A	1	Residenziale	II			60	50	70	65	63.3	49.7	3.3	-	-	-	59.4	45.8	-	-	-	-	3.9	3.9
TESSERETE	1157	A	0	Residenziale	II			60	50	70	65	64.2	50.6	4.2	0.6	-	-	60.2	46.6	0.2	-	-	-	4.0	4.0
TESSERETE	1157	A	1	Residenziale	II			60	50	70	65	64.2	50.6	4.2	0.6	-	-	60.3	46.7	0.3	-	-	-	3.9	3.9
TESSERETE	1158	A	0	Residenziale	II			60	50	70	65	62.2	48.6	2.2	-	-	-	58.2	44.6	-	-	-	-	4.0	4.0
TESSERETE	1185	A	0	Residenziale	II			60	50	70	65	65.4	51.4	5.4	1.4	-	-	61.6	47.7	1.6	-	-	-	3.8	3.7
TESSERETE	1185	A	1	Residenziale	II			60	50	70	65	64.7	50.8	4.7	0.8	-	-	61	47.1	1.0	-	-	-	3.7	3.7
TESSERETE	1186	A	1	Residenziale	II			60	50	70	65	67.2	53.1	7.2	3.1	-	-	63.5	49.4	3.5	-	-	-	3.7	3.7
TESSERETE	1186	A	2	Residenziale	II			60	50	70	65	65.3	51.3	5.3	1.3	-	-	61.8	47.8	1.8	-	-	-	3.5	3.5
TESSERETE	1244	A	0	Residenziale	II			60	50	70	65	64.2	51.2	4.2	1.2	-	-	63.9	50.8	3.9	0.8	-	-	0.3	0.4
TESSERETE	1244	A	1	Residenziale	II			60	50	70	65	64	51	4.0	1.0	-	-	63.5	50.5	3.5	0.5	-	-	0.5	0.5
TESSERETE	1244	A	2	Residenziale	II			60	50	70	65	63.3	50.3	3.3	0.3	-	-	62.7	49.7	2.7	-	-	-	0.6	0.6
TESSERETE	1244	A	3	Residenziale	II			60	50	70	65	62.6	49.6	2.6	-	-	-	61.8	48.8	1.8	-	-	-	0.8	0.8
TESSERETE	1244	B	1	Residenziale	II			60	50	70	65	57.3	44.3	-	-	-	-	56.2	43.2	-	-	-	-	1.1	1.1
TESSERETE	1245	A	1	Residenziale	II			60	50	70	65	56.4	42.9	-	-	-	-	56.3	42.7	-	-	-	-	0.1	0.2

SEZIONE	Mappale	Lettera	Piano	Utilizzo piano	GdS	OIF Art. 42	Correttivo rot./inc.	Situazione prima del risanamento								Situazione dopo il risanamento									
								VLI G	VLI N	VA G	VA N	Lr G	Lr N	Lr>VLI G	Lr>VLI N	Lr>=VA G	Lr>=VA N	Lr G	Lr N	Lr>VLI G	Lr>VLI N	Lr>=VA G	Lr>=VA N	Lr diff G	Lr diff N
TESSERETE	1245	A	2	Residenziale	II			60	50	70	65	58.4	44.8	-	-	-	-	58.2	44.6	-	-	-	-	0.2	0.2
TESSERETE	1246	1	0	Campo libero	II			60	50	70	65	65.7	52.7	5.7	2.7	-	-	65.5	52.4	5.5	2.4	-	-	0.2	0.3
TESSERETE	1246	A	0	Residenziale	II			60	50	70	65	54.8	41.6	-	-	-	-	54.6	41.4	-	-	-	-	0.2	0.2
TESSERETE	1246	A	1	Residenziale	II			60	50	70	65	58.9	45.9	-	-	-	-	58	45	-	-	-	-	0.9	0.9
TESSERETE	1246	A	1	Residenziale	II			60	50	70	65	58.5	45.3	-	-	-	-	58.4	45.2	-	-	-	-	0.1	0.1
TESSERETE	1246	A	2	Residenziale	II			60	50	70	65	60	47	-	-	-	-	59.2	46.1	-	-	-	-	0.8	0.9
TESSERETE	1246	A	2	Residenziale	II			60	50	70	65	59.8	46.6	-	-	-	-	59.6	46.4	-	-	-	-	0.2	0.2
TESSERETE	1246	B	1	Residenziale	II			60	50	70	65	65.7	52.6	5.7	2.6	-	-	65.6	52.5	5.6	2.5	-	-	0.1	0.1
TESSERETE	1247	A	1	Residenziale	II			60	50	70	65	64.1	50.5	4.1	0.5	-	-	64.1	50.5	4.1	0.5	-	-	-	-
TESSERETE	1247	A	2	Residenziale	II			60	50	70	65	63.5	50	3.5	-	-	-	63.5	49.9	3.5	-	-	-	-	0.1
TESSERETE	1249	1	0	Campo libero	II			60	50	70	65	66.2	53.2	6.2	3.2	-	-	62.7	49.7	2.7	-	-	-	3.5	3.5
TESSERETE	1249	A	1	Residenziale	II			60	50	70	65	66.8	53.7	6.8	3.7	-	-	66.8	53.7	6.8	3.7	-	-	-	-
TESSERETE	1249	A	2	Residenziale	II			60	50	70	65	66.6	53.5	6.6	3.5	-	-	66.6	53.5	6.6	3.5	-	-	-	-
TESSERETE	1249	A	3	Residenziale	II			60	50	70	65	65.6	52.5	5.6	2.5	-	-	65.6	52.5	5.6	2.5	-	-	-	-
TESSERETE	1249	A	4	Residenziale	II			60	50	70	65	64.5	51.4	4.5	1.4	-	-	64.5	51.4	4.5	1.4	-	-	-	-
TESSERETE	1251	1	0	Campo libero	II			60	50	70	65	66.8	53.2	6.8	3.2	-	-	62.8	49.2	2.8	-	-	-	4.0	4.0
TESSERETE	1252	A	1	Residenziale	II			60	50	70	65	67.1	53.5	7.1	3.5	-	-	63.1	49.5	3.1	-	-	-	4.0	4.0
TESSERETE	1253	A	1	Residenziale	II			60	50	70	65	63.7	50.1	3.7	0.1	-	-	59.7	46.1	-	-	-	-	4.0	4.0
TESSERETE	1254	A	1	Residenziale	II			60	50	70	65	65.9	52.3	5.9	2.3	-	-	61.9	48.3	1.9	-	-	-	4.0	4.0
TESSERETE	1254	C	0	Residenziale	II			60	50	70	65	55.2	41.6	-	-	-	-	51.2	37.6	-	-	-	-	4.0	4.0
TESSERETE	1254	C	1	Residenziale	II			60	50	70	65	59.3	45.7	-	-	-	-	55.4	41.8	-	-	-	-	3.9	3.9
TESSERETE	1254	D	0	Residenziale	II			60	50	70	65	51.7	38.1	-	-	-	-	47.8	34.2	-	-	-	-	3.9	3.9
TESSERETE	1254	D	1	Residenziale	II			60	50	70	65	56.3	42.7	-	-	-	-	52.4	38.8	-	-	-	-	3.9	3.9
TESSERETE	1260	A	0	Residenziale	II			60	50	70	65	61.6	48	1.6	-	-	-	60.5	46.9	0.5	-	-	-	1.1	1.1
TESSERETE	1260	A	1	Residenziale	II			60	50	70	65	61.4	47.9	1.4	-	-	-	60.2	46.6	0.2	-	-	-	1.2	1.3
TESSERETE	1261	C	1	Residenziale	II			60	50	70	65	61.2	47.7	1.2	-	-	-	61	47.5	1.0	-	-	-	0.2	0.2
TESSERETE	1261	C	2	Residenziale	II			60	50	70	65	61.2	47.8	1.2	-	-	-	61	47.6	1.0	-	-	-	0.2	0.2
TESSERETE	1268	A	0	Residenziale	II			60	50	70	65	57.6	44.3	-	-	-	-	57.3	43.9	-	-	-	-	0.3	0.4
TESSERETE	1269	1	0	Campo libero	II			60	50	70	65	64.5	51.2	4.5	1.2	-	-	64.4	51.1	4.4	1.1	-	-	0.1	0.1
TESSERETE	1314	B	0	Residenziale	II			60	50	70	65	63.1	49.5	3.1	-	-	-	59.1	45.5	-	-	-	-	4.0	4.0
TESSERETE	1314	B	0	Residenziale	II			60	50	70	65	62.6	49	2.6	-	-	-	60.3	46.7	0.3	-	-	-	2.3	2.3
TESSERETE	1314	B	1	Residenziale	II			60	50	70	65	63.4	49.8	3.4	-	-	-	59.5	45.9	-	-	-	-	3.9	3.9
TESSERETE	1314	B	1	Residenziale	II			60	50	70	65	62.8	49.3	2.8	-	-	-	60.8	47.2	0.8	-	-	-	2.0	2.1
TESSERETE	1361	1	0	Campo libero	II			60	50	70	65	54.7	41.1	-	-	-	-	51.2	37.5	-	-	-	-	3.5	3.6
TESSERETE	1362	1	0	Campo libero	II			60	50	70	65	57	43.4	-	-	-	-	53.3	39.7	-	-	-	-	3.7	3.7
TESSERETE	1363	A	0	Residenziale	II			60	50	70	65	62.2	48.6	2.2	-	-	-	58.3	44.7	-	-	-	-	3.9	3.9
TESSERETE	1363	A	1	Residenziale	II			60	50	70	65	63.7	50.1	3.7	0.1	-	-	59.7	46.1	-	-	-	-	4.0	4.0
VAGLIO	16	A	1	Residenziale	II			60	50	70	65	52.5	41.8	-	-	-	-	49.5	38.8	-	-	-	-	3.0	3.0
VAGLIO	16	A	2	Residenziale	II			60	50	70	65	57.4	46.7	-	-	-	-	54.4	43.7	-	-	-	-	3.0	3.0
VAGLIO	17	A	0	Residenziale	II			60	50	70	65	71	60.3	11.0	10.3	1.0	-	68	57.3	8.0	7.3	-	-	3.0	3.0
VAGLIO	17	A	1	Residenziale	II			60	50	70	65	69.8	59.1	9.8	9.1	-	-	66.8	56.1	6.8	6.1	-	-	3.0	3.0
VAGLIO	17	A	2	Residenziale	II			60	50	70	65	67.8	57.1	7.8	7.1	-	-	64.8	54.1	4.8	4.1	-	-	3.0	3.0
VAGLIO	18	A	0	Residenziale	II			60	50	70	65	71	60.3	11.0	10.3	1.0	-	68	57.3	8.0	7.3	-	-	3.0	3.0
VAGLIO	18	A	1	Residenziale	II			60	50	70	65	69.8	59.1	9.8	9.1	-	-	66.8	56.1	6.8	6.1	-	-	3.0	3.0
VAGLIO	20	A	1	Residenziale	II			60	50	70	65	69.5	58.8	9.5	8.8	-	-	66.5	55.8	6.5	5.8	-	-	3.0	3.0
VAGLIO	42	A	0	Residenziale	II			60	50	70	65	51.9	41.3	-	-	-	-	49	38.3	-	-	-	-	2.9	3.0
VAGLIO	42	A	1	Residenziale	II			60	50	70	65	52.5	41.8	-	-	-	-	49.5	38.9	-	-	-	-	3.0	2.9
VAGLIO	42	A	2	Residenziale	II			60	50	70	65	52	41.4	-	-	-	-	49.1	38.4	-	-	-	-	2.9	3.0
VAGLIO	43	A	0	Residenziale	II			60	50	70	65	59.9	49.2	-	-	-	-	56.9	46.2	-	-	-	-	3.0	3.0
VAGLIO	43	A	1	Residenziale	II			60	50	70	65	60.4	49.7	0.4	-	-	-	57.4	46.7	-	-	-	-	3.0	3.0
VAGLIO	43	A	2	Residenziale	II			60	50	70	65	60.8	50.1	0.8	0.1	-	-	57.8	47.1	-	-	-	-	3.0	3.0
VAGLIO	43	A	3	Residenziale	II			60	50	70	65	61.2	50.5	1.2	0.5	-	-	58.2	47.5	-	-	-	-	3.0	3.0
VAGLIO	44	A	1	Residenziale	II			60	50	70	65	43.2	32.7	-	-	-	-	40.5	30.1	-	-	-	-	2.7	2.6
VAGLIO	45	A	1	Residenziale	II			60	50	70	65	47	36.3	-	-	-	-	44.1	33.5	-	-	-	-	2.9	2.8
VAGLIO	45	A	2	Residenziale	II			60	50	70	65	47.3	36.7	-	-	-	-	44.6	34	-	-	-	-	2.7	2.7

SEZIONE	Mappale	Lettera	Piano	Utilizzo piano	GdS	OIF Art. 42	Correttivo rot./inc.	Situazione prima del risanamento								Situazione dopo il risanamento									
								VLI G	VLI N	VAG	VA N	Lr G	Lr N	Lr>VLI G	Lr>VLI N	Lr>=VA G	Lr>=VA N	Lr G	Lr N	Lr>VLI G	Lr>VLI N	Lr>=VA G	Lr>=VA N	Lr diff G	Lr diff N
VAGLIO	46	A	0	Residenziale	II			60	50	70	65	42.8	32.3	-	-	-	-	40.1	29.7	-	-	-	-	2.7	2.6
VAGLIO	46	A	1	Residenziale	II			60	50	70	65	42.9	32.4	-	-	-	-	40.3	29.8	-	-	-	-	2.6	2.6
VAGLIO	46	A	2	Residenziale	II			60	50	70	65	43.4	32.9	-	-	-	-	41	30.6	-	-	-	-	2.4	2.3
VAGLIO	49	A	1	Residenziale	II			60	50	70	65	69.9	59.2	9.9	9.2	-	-	66.9	56.2	6.9	6.2	-	-	3.0	3.0
VAGLIO	49	A	2	Residenziale	II			60	50	70	65	68.1	57.4	8.1	7.4	-	-	65.1	54.4	5.1	4.4	-	-	3.0	3.0
VAGLIO	50	A	1	Residenziale	II			60	50	70	65	69.7	59	9.7	9.0	-	-	66.7	56	6.7	6.0	-	-	3.0	3.0
VAGLIO	50	A	2	Residenziale	II			60	50	70	65	68.2	57.5	8.2	7.5	-	-	65.2	54.5	5.2	4.5	-	-	3.0	3.0
VAGLIO	117	A	1	Residenziale	II			60	50	70	65	44.1	33.6	-	-	-	-	41.4	31	-	-	-	-	2.7	2.6
VAGLIO	117	A	2	Residenziale	II			60	50	70	65	44.3	33.8	-	-	-	-	41.6	31.2	-	-	-	-	2.7	2.6
VAGLIO	118	A	0	Lavorativo	II	x		65	55	70	65	49.8	39.1	-	-	-	-	46.8	36.1	-	-	-	-	3.0	3.0
VAGLIO	118	A	1	Residenziale	II			60	50	70	65	50	39.3	-	-	-	-	47	36.4	-	-	-	-	3.0	2.9
VAGLIO	118	A	2	Residenziale	II			60	50	70	65	49.9	39.2	-	-	-	-	46.9	36.3	-	-	-	-	3.0	2.9
VAGLIO	118	A	3	Residenziale	II			60	50	70	65	50.6	39.9	-	-	-	-	47.7	37.1	-	-	-	-	2.9	2.8
VAGLIO	119	A	0	Lavorativo	II	x		65	55	70	65	70	59.3	5.0	4.3	-	-	67	56.3	2.0	1.3	-	-	3.0	3.0
VAGLIO	119	A	1	Residenziale	II			60	50	70	65	69	58.4	9.0	8.4	-	-	66	55.4	6.0	5.4	-	-	3.0	3.0
VAGLIO	119	A	2	Residenziale	II			60	50	70	65	67.8	57.2	7.8	7.2	-	-	64.8	54.2	4.8	4.2	-	-	3.0	3.0
VAGLIO	119	A	3	Residenziale	II			60	50	70	65	66.7	56.1	6.7	6.1	-	-	63.7	53.1	3.7	3.1	-	-	3.0	3.0
VAGLIO	145	A	1	Residenziale	II			60	50	70	65	60.6	50.2	0.6	0.2	-	-	57.7	47.2	-	-	-	-	2.9	3.0
VAGLIO	145	A	2	Residenziale	II			60	50	70	65	60.8	50.3	0.8	0.3	-	-	57.8	47.3	-	-	-	-	3.0	3.0
VAGLIO	171	A	1	Residenziale	II			60	50	70	65	61.9	51.8	1.9	1.8	-	-	58.9	48.8	-	-	-	-	3.0	3.0
VAGLIO	175	1	0	Campo libero	II			60	50	70	65	68.4	58	8.4	8.0	-	-	65.4	55	5.4	5.0	-	-	3.0	3.0
VAGLIO	176	1	0	Campo libero	II			60	50	70	65	68.5	58.1	8.5	8.1	-	-	65.5	55.1	5.5	5.1	-	-	3.0	3.0
VAGLIO	179	A	0	Residenziale	II			60	50	70	65	70.2	59.8	10.2	9.8	0.2	-	67.2	56.8	7.2	6.8	-	-	3.0	3.0
VAGLIO	179	A	1	Residenziale	II			60	50	70	65	69.2	58.8	9.2	8.8	-	-	66.2	55.8	6.2	5.8	-	-	3.0	3.0
VAGLIO	180	A	1	Residenziale	II			60	50	70	65	70	59.7	10.0	9.7	-	-	66.7	56.4	6.7	6.4	-	-	3.3	3.3
VAGLIO	180	A	2	Residenziale	II			60	50	70	65	68.8	58.5	8.8	8.5	-	-	65.4	55.1	5.4	5.1	-	-	3.4	3.4
VAGLIO	184	A	0	Residenziale	II			60	50	70	65	72.3	62.2	12.3	12.2	2.3	-	68.3	58.2	8.3	8.2	-	-	4.0	4.0
VAGLIO	184	A	1	Residenziale	II			60	50	70	65	71.1	61	11.1	11.0	1.1	-	67.2	57.1	7.2	7.1	-	-	3.9	3.9
VAGLIO	184	A	2	Residenziale	II			60	50	70	65	69.3	59.2	9.3	9.2	-	-	65.4	55.2	5.4	5.2	-	-	3.9	4.0
VAGLIO	186	1	0	Campo libero	II			60	50	70	65	68.9	58.8	8.9	8.8	-	-	64.9	54.8	4.9	4.8	-	-	4.0	4.0
VAGLIO	187	A	1	Residenziale	II			60	50	70	65	65.6	55.5	5.6	5.5	-	-	61.8	51.7	1.8	1.7	-	-	3.8	3.8
VAGLIO	187	A	2	Residenziale	II			60	50	70	65	65.2	55.1	5.2	5.1	-	-	61.4	51.3	1.4	1.3	-	-	3.8	3.8
VAGLIO	201	A	2	Residenziale	II			60	50	70	65	62.8	52.3	2.8	2.3	-	-	59.8	49.3	-	-	-	-	3.0	3.0
VAGLIO	215	A	1	Residenziale	II			60	50	70	65	63.2	52.7	3.2	2.7	-	-	60.2	49.7	0.2	-	-	-	3.0	3.0
VAGLIO	224	1	0	Campo libero	II			60	50	70	65	67.1	56.6	7.1	6.6	-	-	64.1	53.6	4.1	3.6	-	-	3.0	3.0
VAGLIO	225	C	0	Residenziale	II			60	50	70	65	64.2	53.7	4.2	3.7	-	-	61.2	50.7	1.2	0.7	-	-	3.0	3.0
VAGLIO	225	C	1	Residenziale	II			60	50	70	65	65.3	54.8	5.3	4.8	-	-	62.3	51.8	2.3	1.8	-	-	3.0	3.0
VAGLIO	263	A	0	Residenziale	II			60	50	70	65	69.7	59	9.7	9.0	-	-	66.7	56	6.7	6.0	-	-	3.0	3.0
VAGLIO	263	A	1	Residenziale	II			60	50	70	65	68.7	58	8.7	8.0	-	-	65.7	55	5.7	5.0	-	-	3.0	3.0
VAGLIO	265	A	0	Residenziale	II			60	50	70	65	64.5	53.8	4.5	3.8	-	-	61.5	50.8	1.5	0.8	-	-	3.0	3.0
VAGLIO	270	A	0	Residenziale	II			60	50	70	65	56.2	45.5	-	-	-	-	53.2	42.5	-	-	-	-	3.0	3.0
VAGLIO	270	A	1	Residenziale	II			60	50	70	65	57.1	46.4	-	-	-	-	54.1	43.4	-	-	-	-	3.0	3.0
VAGLIO	270	A	2	Residenziale	II			60	50	70	65	57.1	46.4	-	-	-	-	54.1	43.4	-	-	-	-	3.0	3.0
VAGLIO	271	A	0	Residenziale	II			60	50	70	65	57	46.3	-	-	-	-	54	43.4	-	-	-	-	3.0	2.9
VAGLIO	271	A	1	Residenziale	II			60	50	70	65	59.1	48.4	-	-	-	-	56.1	45.4	-	-	-	-	3.0	3.0
VAGLIO	271	A	2	Residenziale	II			60	50	70	65	59.1	48.4	-	-	-	-	56.1	45.5	-	-	-	-	3.0	2.9
VAGLIO	272	1	0	Campo libero	II			60	50	70	65	65	54.3	5.0	4.3	-	-	62	51.3	2.0	1.3	-	-	3.0	3.0
VAGLIO	277	A	1	Residenziale	II			60	50	70	65	56.4	45.9	-	-	-	-	53.4	42.9	-	-	-	-	3.0	3.0
VAGLIO	278	A	0	Residenziale	II			60	50	70	65	54.9	44.4	-	-	-	-	51.9	41.4	-	-	-	-	3.0	3.0
VAGLIO	278	A	1	Residenziale	II			60	50	70	65	64.6	54.1	4.6	4.1	-	-	61.6	51.1	1.6	1.1	-	-	3.0	3.0
VAGLIO	285	A	1	Residenziale	II			60	50	70	65	61.4	50.9	1.4	0.9	-	-	58.4	47.9	-	-	-	-	3.0	3.0
VAGLIO	285	A	2	Residenziale	II			60	50	70	65	61.4	50.9	1.4	0.9	-	-	58.4	47.9	-	-	-	-	3.0	3.0
VAGLIO	294	A	1	Residenziale	II			60	50	70	65	61.7	51.2	1.7	1.2	-	-	58.7	48.2	-	-	-	-	3.0	3.0
VAGLIO	294	A	2	Residenziale	II			60	50	70	65	61.7	51.2	1.7	1.2	-	-	58.7	48.2	-	-	-	-	3.0	3.0
VAGLIO	294	A	3	Residenziale	II			60	50	70	65	61.4	50.9	1.4	0.9	-	-	58.4	47.9	-	-	-	-	3.0	3.0

SEZIONE	Mappale	Lettera	Piano	Utilizzo piano	GdS	OIF Art. 42	Correttivo rot./inc.	Situazione prima del risanamento								Situazione dopo il risanamento									
								VLI G	VLI N	VAG	VAN	Lr G	Lr N	Lr>VLI G	Lr>VLI N	Lr>=VA G	Lr>=VA N	Lr G	Lr N	Lr>VLI G	Lr>VLI N	Lr>=VA G	Lr>=VA N	Lr diff G	Lr diff N
VAGLIO	295	A	0	Residenziale	II			60	50	70	65	62.2	51.7	2.2	1.7	-	-	59.2	48.7	-	-	-	-	3.0	3.0
VAGLIO	295	A	1	Residenziale	II			60	50	70	65	62.6	52.1	2.6	2.1	-	-	59.6	49.1	-	-	-	-	3.0	3.0
VAGLIO	297	1	0	Campo libero	II			60	50	70	65	53.2	42.7	-	-	-	-	50.2	39.7	-	-	-	-	3.0	3.0
VAGLIO	320	A	0	Residenziale	II			60	50	70	65	58.3	47.7	-	-	-	-	55.3	44.7	-	-	-	-	3.0	3.0
VAGLIO	320	A	1	Residenziale	II			60	50	70	65	63.2	52.5	3.2	2.5	-	-	60.2	49.5	0.2	-	-	-	3.0	3.0
VAGLIO	320	A	2	Residenziale	II			60	50	70	65	64	53.3	4.0	3.3	-	-	61	50.3	1.0	0.3	-	-	3.0	3.0
VAGLIO	321	1	0	Campo libero	II			60	50	70	65	46.8	36.2	-	-	-	-	43.9	33.2	-	-	-	-	2.9	3.0
VAGLIO	322	1	0	Campo libero	II			60	50	70	65	49.3	38.7	-	-	-	-	46.3	35.7	-	-	-	-	3.0	3.0
VAGLIO	325	A	0	Residenziale	II			60	50	70	65	60.5	49.8	0.5	-	-	-	57.5	46.8	-	-	-	-	3.0	3.0
VAGLIO	325	A	1	Residenziale	II			60	50	70	65	62.2	51.6	2.2	1.6	-	-	59.2	48.6	-	-	-	-	3.0	3.0
VAGLIO	325	B	0	Residenziale	II			60	50	70	65	54	43.3	-	-	-	-	51.1	40.4	-	-	-	-	2.9	2.9
VAGLIO	326	1	0	Campo libero	II			60	50	70	65	66.8	56.1	6.8	6.1	-	-	63.8	53.1	3.8	3.1	-	-	3.0	3.0
VAGLIO	327	A	0	Residenziale	II			60	50	70	65	58.4	47.7	-	-	-	-	55.4	44.7	-	-	-	-	3.0	3.0
VAGLIO	327	A	1	Residenziale	II			60	50	70	65	60.6	49.9	0.6	-	-	-	57.6	46.9	-	-	-	-	3.0	3.0
VAGLIO	330	A	0	Lavorativo	II	x		65	55	70	65	67.8	57.1	2.8	2.1	-	-	64.8	54.1	-	-	-	-	3.0	3.0
VAGLIO	331	A	1	Residenziale	II			60	50	70	65	60.3	49.6	0.3	-	-	-	57.3	46.6	-	-	-	-	3.0	3.0
VAGLIO	341	A	0	Residenziale	II			60	50	70	65	68.6	57.9	8.6	7.9	-	-	65.6	54.9	5.6	4.9	-	-	3.0	3.0
VAGLIO	341	A	1	Residenziale	II			60	50	70	65	67.9	57.2	7.9	7.2	-	-	64.9	54.2	4.9	4.2	-	-	3.0	3.0
VAGLIO	341	A	2	Residenziale	II			60	50	70	65	66.8	56.1	6.8	6.1	-	-	63.8	53.1	3.8	3.1	-	-	3.0	3.0
VAGLIO	343	A	0	Residenziale	II			60	50	70	65	56	45.3	-	-	-	-	53	42.3	-	-	-	-	3.0	3.0
VAGLIO	343	A	1	Residenziale	II			60	50	70	65	57.8	47.1	-	-	-	-	54.8	44.1	-	-	-	-	3.0	3.0
VAGLIO	344	C	0	Residenziale	II			60	50	70	65	51.7	41	-	-	-	-	48.7	38.1	-	-	-	-	3.0	2.9
VAGLIO	344	C	1	Residenziale	II			60	50	70	65	54.9	44.2	-	-	-	-	51.9	41.2	-	-	-	-	3.0	3.0
VAGLIO	357	A	0	Residenziale	II			60	50	70	65	56.2	45.8	-	-	-	-	53.1	42.7	-	-	-	-	3.1	3.1
VAGLIO	357	A	1	Residenziale	II			60	50	70	65	57.5	47.1	-	-	-	-	54.5	44.1	-	-	-	-	3.0	3.0
VAGLIO	359	A	1	Residenziale	II			60	50	70	65	58.3	48	-	-	-	-	55.1	44.8	-	-	-	-	3.2	3.2
VAGLIO	359	A	1	Residenziale	II			60	50	70	65	58.2	47.9	-	-	-	-	55.1	44.9	-	-	-	-	3.1	3.0
VAGLIO	369	A	1	Residenziale	II			60	50	70	65	69.4	58.7	9.4	8.7	-	-	66.4	55.7	6.4	5.7	-	-	3.0	3.0
VAGLIO	369	A	2	Residenziale	II			60	50	70	65	67.8	57.1	7.8	7.1	-	-	64.8	54.1	4.8	4.1	-	-	3.0	3.0
VAGLIO	370	A	1	Residenziale	II			60	50	70	65	67.2	56.6	7.2	6.6	-	-	64.2	53.6	4.2	3.6	-	-	3.0	3.0
VAGLIO	370	A	2	Residenziale	II			60	50	70	65	66.3	55.7	6.3	5.7	-	-	63.3	52.7	3.3	2.7	-	-	3.0	3.0
VAGLIO	371	A	0	Residenziale	II			60	50	70	65	68.9	58.5	8.9	8.5	-	-	65.9	55.5	5.9	5.5	-	-	3.0	3.0
VAGLIO	371	A	1	Residenziale	II			60	50	70	65	68	57.6	8.0	7.6	-	-	65	54.6	5.0	4.6	-	-	3.0	3.0
VAGLIO	371	A	2	Residenziale	II			60	50	70	65	66.8	56.4	6.8	6.4	-	-	63.8	53.4	3.8	3.4	-	-	3.0	3.0
VAGLIO	372	A	0	Lavorativo	II	x		65	55	70	65	69.5	59.1	4.5	4.1	-	-	66.5	56.1	1.5	1.1	-	-	3.0	3.0
VAGLIO	372	A	1	Residenziale	II			60	50	70	65	68.6	58.2	8.6	8.2	-	-	65.6	55.2	5.6	5.2	-	-	3.0	3.0
VAGLIO	372	A	2	Residenziale	II			60	50	70	65	67.1	56.7	7.1	6.7	-	-	64.1	53.7	4.1	3.7	-	-	3.0	3.0
VAGLIO	373	A	0	Residenziale	II			60	50	70	65	70.7	60.3	10.7	10.3	0.7	-	67.7	57.3	7.7	7.3	-	-	3.0	3.0
VAGLIO	373	A	1	Residenziale	II			60	50	70	65	69.3	58.9	9.3	8.9	-	-	66.3	55.9	6.3	5.9	-	-	3.0	3.0
VAGLIO	374	A	1	Residenziale	II			60	50	70	65	67.1	56.8	7.1	6.8	-	-	63.8	53.5	3.8	3.5	-	-	3.3	3.3
VAGLIO	374	A	2	Residenziale	II			60	50	70	65	66.7	56.4	6.7	6.4	-	-	63.4	53.1	3.4	3.1	-	-	3.3	3.3
VAGLIO	381	A	0	Residenziale	II			60	50	70	65	64.4	54.3	4.4	4.3	-	-	60.5	50.4	0.5	0.4	-	-	3.9	3.9
VAGLIO	385	A	0	Residenziale	II			60	50	70	65	60.9	50.8	0.9	0.8	-	-	56.9	46.8	-	-	-	-	4.0	4.0
VAGLIO	385	A	1	Residenziale	II			60	50	70	65	63.8	53.7	3.8	3.7	-	-	59.8	49.7	-	-	-	-	4.0	4.0
VAGLIO	385	A	2	Residenziale	II			60	50	70	65	63.6	53.5	3.6	3.5	-	-	59.7	49.6	-	-	-	-	3.9	3.9
VAGLIO	388	1	0	Campo libero	II			60	50	70	65	68.1	58	8.1	8.0	-	-	64.1	54	4.1	4.0	-	-	4.0	4.0
VAGLIO	388	A	0	Residenziale	II			60	50	70	65	59.6	49.5	-	-	-	-	55.7	45.6	-	-	-	-	3.9	3.9
VAGLIO	388	A	1	Residenziale	II			60	50	70	65	62	51.9	2.0	1.9	-	-	58	47.9	-	-	-	-	4.0	4.0
VAGLIO	390	A	1	Residenziale	II			60	50	70	65	65	54.9	5.0	4.9	-	-	61	50.9	1.0	0.9	-	-	4.0	4.0
VAGLIO	390	A	2	Residenziale	II			60	50	70	65	64.9	54.8	4.9	4.8	-	-	61	50.9	1.0	0.9	-	-	3.9	3.9
VAGLIO	390	A	3	Residenziale	II			60	50	70	65	64.7	54.6	4.7	4.6	-	-	60.7	50.6	0.7	0.6	-	-	4.0	4.0
VAGLIO	397	1	0	Campo libero	II			60	50	70	65	62	51.9	2.0	1.9	-	-	58.2	48.1	-	-	-	-	3.8	3.8
VAGLIO	416	B	1	Residenziale	II			60	50	70	65	60.2	50.1	0.2	0.1	-	-	56.4	46.3	-	-	-	-	3.8	3.8
VAGLIO	417	1	0	Campo libero	II			60	50	70	65	67.4	57.3	7.4	7.3	-	-	63.5	53.4	3.5	3.4	-	-	3.9	3.9
VAGLIO	481	A	0	Residenziale	II			60	50	70	65	65.8	56.2	5.8	6.2	-	-	65.8	56.2	5.8	6.2	-	-	-	-

SEZIONE	Mappale	Lettera	Piano	Utilizzo piano	GdS	OIF Art. 42	Correttivo rot./inc.	VLI G	VLI N	VA G	VA N	Situazione prima del risanamento				Situazione dopo il risanamento									
												Lr G	Lr N	Lr>VLI G	Lr>VLI N	Lr>=VA G	Lr>=VA N	Lr G	Lr N	Lr>VLI G	Lr>VLI N	Lr>=VA G	Lr>=VA N	Lr diff G	Lr diff N
VAGLIO	481	A	1	Residenziale	II			60	50	70	65	66	56.4	6.0	6.4	-	-	66	56.4	6.0	6.4	-	-	-	-
VAGLIO	482	A	0	Residenziale	III			65	55	70	65	60.7	51.1	-	-	-	-	60.7	51.1	-	-	-	-	-	-
VAGLIO	482	A	1	Residenziale	III			65	55	70	65	63.1	53.4	-	-	-	-	63.1	53.4	-	-	-	-	-	-
VAGLIO	495	A	1	Residenziale	III			65	55	70	65	68.6	58.5	3.6	3.5	-	-	68.6	58.5	3.6	3.5	-	-	-	-
VAGLIO	508	A	1	Residenziale	III			65	55	70	65	55.4	45.8	-	-	-	-	55.4	45.8	-	-	-	-	-	-
VAGLIO	511	A	1	Residenziale	III			65	55	70	65	73.4	63.7	8.4	8.7	3.4	-	73.4	63.7	8.4	8.7	3.4	-	-	-
VAGLIO	511	C	1	Residenziale	III			65	55	70	65	62	52.2	-	-	-	-	62	52.2	-	-	-	-	-	-
VAGLIO	524	A	0	Residenziale	III			65	55	70	65	52.4	42.7	-	-	-	-	52.4	42.7	-	-	-	-	-	-
VAGLIO	524	A	1	Residenziale	III			65	55	70	65	58.7	49	-	-	-	-	58.7	49	-	-	-	-	-	-
VAGLIO	524	E	0	Residenziale	III			65	55	70	65	60.8	51.2	-	-	-	-	60.8	51.2	-	-	-	-	-	-
VAGLIO	524	E	1	Residenziale	III			65	55	70	65	62.8	53.2	-	-	-	-	62.8	53.2	-	-	-	-	-	-
VAGLIO	525	A	1	Residenziale	III			65	55	70	65	60.8	51.2	-	-	-	-	60.8	51.2	-	-	-	-	-	-
VAGLIO	530	A	1	Residenziale	III			65	55	70	65	60.7	51.1	-	-	-	-	60.6	51	-	-	-	-	0.1	0.1
VAGLIO	530	E	0	Residenziale	III			65	55	70	65	59.2	49.6	-	-	-	-	59.1	49.4	-	-	-	-	0.1	0.2
VAGLIO	530	E	1	Residenziale	III			65	55	70	65	60.2	50.6	-	-	-	-	60.1	50.5	-	-	-	-	0.1	0.1
VAGLIO	718	A	0	Residenziale	II			60	50	70	65	61	50.4	1.0	0.4	-	-	58	47.4	-	-	-	-	3.0	3.0
VAGLIO	718	A	1	Residenziale	II			60	50	70	65	61.5	50.9	1.5	0.9	-	-	58.5	47.9	-	-	-	-	3.0	3.0
VAGLIO	718	A	2	Residenziale	II			60	50	70	65	61.7	51	1.7	1.0	-	-	58.7	48	-	-	-	-	3.0	3.0
VAGLIO	720	1	0	Campo libero	II			60	50	70	65	67.8	57.4	7.8	7.4	-	-	64.8	54.4	4.8	4.4	-	-	3.0	3.0
VAGLIO	730	A	0	Residenziale	II			60	50	70	65	59.1	49	-	-	-	-	57.4	47.3	-	-	-	-	1.7	1.7
VAGLIO	730	A	1	Residenziale	II			60	50	70	65	60.7	50.6	0.7	0.6	-	-	58.8	48.7	-	-	-	-	1.9	1.9
VAGLIO	736	1	0	Campo libero	II			60	50	70	65	53.8	43.1	-	-	-	-	50.8	40.1	-	-	-	-	3.0	3.0
VAGLIO	1107	A	0	Residenziale	II			60	50	70	65	56.9	46.2	-	-	-	-	53.9	43.2	-	-	-	-	3.0	3.0
VAGLIO	1107	A	1	Residenziale	II			60	50	70	65	59.2	48.5	-	-	-	-	56.2	45.5	-	-	-	-	3.0	3.0
VAGLIO	1107	A	2	Residenziale	II			60	50	70	65	58.8	48.1	-	-	-	-	55.8	45.1	-	-	-	-	3.0	3.0