

## Il Dipartimento del territorio

statuendo sulla procedura di

### **risanamento fonico delle strade cantonali e comunali nei Comuni di Cadenazzo, Gambarogno (Sezioni di Contone, Magadino e Vira) e Sant'Antonino,**

visto il progetto di risanamento fonico degli assi stradali cantonali e comunali del Bellinzonese e Locarnese-Vallemaggia - Fase prioritaria (in seguito PRF), relativo ai Comuni di Arbedo-Castione, Ascona, Avegno Gordevio, Bellinzona (Sezioni di Bellinzona, Camorino, Claro, Giubiasco, Gorduno, Gudo, Monte Carasso e Sementina), Brissago, Cadenazzo, Cugnasco-Gerra, Gambarogno (Sezioni di Contone, Magadino e Vira), Gordola, Lavertezzo, Locarno, Losone, Lumino, Maggia (Sezione di Aurigeno), Minusio, Muralto, Ronco S. Ascona, Sant'Antonino, Tenero-Contra e Terre di Pedemonte (Sezione di Tegna) (in seguito Comuni della fase prioritaria), pubblicato dal 27 aprile 2018 al 1 giugno 2018 presso le cancellerie dei Comuni summenzionati e comprendente:

- Piano di situazione e emissioni foniche degli impianti stradali;
- Piani delle immissioni – Scenario futuro 2036 prima del risanamento (situazione diurna e notturna);
- Piani delle immissioni – Scenario futuro 2036 dopo il risanamento (situazione diurna e notturna);
- Piano degli Impianti risanati e relative richieste di facilitazioni;
- Relazione tecnica e schede informative (Piano generale degli interventi e Piano delle tempistiche di realizzazione degli interventi);

ritenuto in fatto:

- A. Il PRF è stato concepito ed elaborato a livello di agglomerato, ossia sull'insieme del territorio formato dai Comuni della Fase prioritaria. Nell'ambito della pubblicazione per consultazione, sono stati allestiti documenti che illustrano una visione globale degli interventi di risanamento fonico previsti dal progetto (cfr. Piani generali e Piani delle tempistiche di esecuzione degli interventi - Schede informative S.1 e S.2) e piani di dettaglio, vincolanti, relativi ai singoli Comuni (cfr. cap. 3.1 della Relazione tecnica). La documentazione completa del PRF dell'*Agglomerato* del Bellinzonese e Locarnese-Vallemaggia – Fase prioritaria è

stata messa a disposizione sul sito [www.ti.ch/rumore](http://www.ti.ch/rumore), dove è tuttora consultabile.

- B. Per evidenti ragioni di praticità e gestione degli atti di trasmissione, in sede di decisione è stata preferita l'emanazione di atti formali per gruppi ristretti o singoli Comuni, ritenuto comunque che anche l'esame delle singole decisioni è stato effettuato basandosi su una visione globale dell'intero progetto. Sono pertanto emesse decisioni separate, sebbene, dal profilo materiale, esse siano state valutate e giudicate congiuntamente in relazione all'intero *Agglomerato* del Bellinzonese e Locarnese-Vallemaggia.- Fase prioritaria, cui è riferito il progetto di risanamento fonico.
- C. Il PRF è stato elaborato sulla base dei dati dei catasti del rumore stradale (scenario futuro 2036), presentati e sottoposti per verifica ai Comuni della fase prioritaria il 16 marzo 2017, parallelamente alla loro pubblicazione sul sito internet cantonale [www.ti.ch](http://www.ti.ch), nelle pagine della Sezione protezione aria, acqua e suolo (SPAAS), servizio competente per l'applicazione dell'Ordinanza federale contro l'inquinamento fonico (OIF) (cfr. Relazione tecnica cap. 3.2.1).
- D. I provvedimenti previsti sulle *strade cantonali* sono stati definiti dal Gruppo di lavoro operativo risanamenti fonici stradali (in seguito GL), istituito dal Dipartimento del territorio (DT) con decisione del 26 novembre 2015 e composto dei principali servizi coinvolti nella tematica.
- E. Gli interventi di risanamento proposti sulle *strade comunali* sono stati concordati con il Comune di Sant'Antonino il 23 febbraio 2018, che ha in seguito confermato le misure attuabili sui propri impianti e le relative tempistiche di realizzazione. Nei Comuni di Cadenazzo e Gambarogno non sono state rilevate strade comunali bisognose di risanamento.
- F. Conformemente alla strategia di risanamento stabilita dallo scrivente Dipartimento, sull'insieme dei territori di Cadenazzo, Gambarogno e Sant'Antonino, il PRF prevede le seguenti misure alla fonte:
- posa di pavimentazione fonoassorbente su 14,7 km di tratte stradali cantonali e 0,75 km di strade comunali;
  - riduzioni della velocità legale di circolazione, limitatamente agli assi cantonali, da 60 km/h a 50 km/h in tre casi puntuali.

Per una descrizione più dettagliata degli interventi si rinvia agli atti pubblicati (cap. 6.2 della Relazione tecnica, Piani delle immissioni – Scenario futuro 2036 dopo il risanamento situazione diurna e notturna e Piani generali degli interventi).

- G. Previo avviso sul FU n. 33 del 24 aprile 2018, il PRF è stato depositato dal 27 aprile 2018 al 1 giugno 2018 per consultazione pubblica presso le cancellerie dei Comuni di Cadenazzo, Gambarogno e Sant'Antonino, nonché sul sito internet [www.ti.ch/rumore](http://www.ti.ch/rumore). Durante il periodo di pubblicazione, in relazione agli interventi proposti nei Comuni in questione non sono pervenute osservazioni.

- H. Il 12 ottobre 2018 il Dipartimento del territorio (in seguito DT) ha informato l'Ufficio federale dell'ambiente (UFAM) dell'avvenuta pubblicazione del PRF e dei progetti concernenti gli altri *Agglomerati* di risanamento: Mendrisiotto e Basso Ceresio, Luganese e Riviera e Valli.
- I. Il 18 settembre 2019, il Gran Consiglio ha stanziato un primo credito d'investimento di 50'000'000.-- di CHF per l'esecuzione degli interventi previsti sulle strade cantonali dai progetti di risanamento fonico della fase prioritaria. La richiesta segue i due precedenti stanziamenti di crediti quadro per i periodi 2012-2015 e 2016-2019 (Decreti legislativi del 28 giugno 2012 e 7 novembre 2016), con i quali sono stati eseguiti alcuni interventi di risanamento formalizzati nel PRF (cfr. Schede informative - Piano delle tempistiche di realizzazione degli interventi).

Considerato in diritto:

## 1. Risanamento

- 1.1 Giusta l'art. 1 cpv. 1 della Legge federale sulla protezione dell'ambiente (LPAmb), occorre proteggere la popolazione e il suo ambiente naturale da effetti dannosi o molesti. Per la valutazione di tali effetti nocivi o molesti, sono determinanti in primo luogo i valori limite d'immissione (VLI), fissati dal Consiglio federale per ordinanza (art. 13 cpv. 1 LPAmb) e, per quanto qui interessa, precisati nell'allegato 3 dell'Ordinanza contro l'inquinamento fonico (OIF). Gli impianti fissi esistenti (tra cui le strade) che contribuiscono in modo determinante al superamento dei VLI devono essere risanati (art. 16 cpv. 1 LPAmb, art. 13 cpv. 1 OIF), nella misura in cui ciò sia tecnicamente e operativamente possibile ed economicamente sostenibile: di principio i VLI non devono essere superati (art. 13 cpv. 2 OIF).
- 1.2 Nella scelta delle misure di risanamento, l'autorità esecutiva predilige i provvedimenti che impediscono o riducono la produzione del rumore (limitazione delle emissioni alla fonte) rispetto a quelli che ne impediscono o ne riducono semplicemente la propagazione (art. 11 cpv. 1 LPAmb, art. 13 cpv. 3 OIF). La posa di pavimentazioni fonoassorbenti e le limitazioni della velocità generale di circolazione costituiscono, di fatto, delle misure alla fonte.
- 1.3 Ai sensi dell'art. 108 dell'Ordinanza sulla segnaletica stradale (OSStr), per attenuare pericoli particolari della circolazione stradale, per ridurre un carico ambientale eccessivo o per migliorare la fluidità del traffico, l'autorità può ordinare deroghe al limite generale di velocità su determinati tratti di strada (cpv. 1). I limiti generali di velocità possono in particolare essere ridotti se permettono di diminuire le emissioni eccessive a carico dell'ambiente (rumore, sostanze inquinanti); occorre nondimeno rispettare il principio della proporzionalità (cpv. 2, lett. d).

Giusta l'art. 32 cpv. 3 della Legge sulla circolazione stradale (LCStr), prima di fissare una deroga a una limitazione generale della velocità si procede a una perizia per chiarire se la misura è necessaria, adeguata e proporzionata o se

sono preferibili altre misure (art. 108 cpv. 4 OSStr). Ciò presuppone la ponderazione di tutti gli interessi coinvolti nel caso specifico (STF 1C\_411/2010 del 1 aprile 2011 consid. 4.3). L'autorità esecutiva deve pertanto disporre delle informazioni necessarie per determinare se le condizioni dell'art. 108 cpv. 2 e 4 OSStr sono rispettate.

## 2. Facilitazioni

- 2.1 L'autorità esecutiva può concedere facilitazioni se il risanamento comporta restrizioni operative, costi sproporzionati o se si oppone a interessi preminenti come la tutela del paesaggio o della natura, la sicurezza del traffico, dell'esercizio o la difesa integrata (art. 17 cpv. 1 LPAmb, art. 14 cpv. 1 OIF). In proposito, dottrina e giurisprudenza hanno evidenziato che tale concessione è assimilabile a un'autorizzazione eccezionale e deve essere ammessa in maniera restrittiva (cfr. ANDRÉ SCHRADER / HEIDI WIESTNER, Kommentar zum Umweltschutzgesetz, Zurigo 2001, ad art. 17 n. 14; ALAIN GRIFFEL / HERIBERT RAUSCH, Kommentar zum Umweltschutzgesetz, Ergänzungsband, Zurigo 2011, ad art. 17 n. 2; tra le tante STF 1C\_496/2009 del 16 luglio 2010 consid. 3.1; 1C\_45/2010 del 9 settembre 2010 consid. 2.1).
- 2.2 La richiesta di facilitazioni presuppone una ponderazione globale degli interessi (cfr. SCHRADER / WIESTNER, op. cit., ad art. 17 n. 19; GRIFFEL / RAUSCH, op. cit., ad art. 17 n. 3) e una valutazione adeguata delle possibili misure di risanamento attuabili affinché i VLI siano rispettati. Tuttavia, non tutte le alternative devono essere analizzate e approfondite in dettaglio. Le varianti che presentano svantaggi evidenti o che appaiono chiaramente sproporzionate possono essere escluse dalla valutazione dopo un primo esame sommario (STF 1C\_74/2012 del 19 giugno 2012 consid. 3.1).
- 2.3 Per gli impianti pubblici o concessionati non esiste un limite massimo per la concessione delle facilitazioni, che possono quindi essere accordate anche oltre i valori d'allarme (VA). In tal caso, per i proprietari degli edifici che non rispettano i VA a seguito delle facilitazioni accordate all'impianto, vige l'obbligo di isolare, ai sensi dell'allegato 1 OIF, le finestre dei locali sensibili al rumore (art. 20 cpv. 1 LPAmb, art. 15 cpv. 1 OIF). Di principio tale imposizione non si applica per gli edifici che hanno ottenuto l'autorizzazione a costruire dopo l'entrata in vigore della LPAmb (1° gennaio 1985), come pure se si ritiene che le misure di protezione acustica non apporteranno una riduzione percettibile del rumore nell'edificio, e inoltre se prevalgono interessi di ordine superiore (protezione di un sito o di un monumento storico) o se, entro tre anni dalla notifica della decisione, è prevista la demolizione dell'edificio o la destinazione dei locali a uso non sensibile (art. 15 cpv. 3).
- 2.4 Giacché è stata effettuata una procedura di risanamento, un impianto è da considerarsi come formalmente risanato, indipendentemente dal fatto che siano state adottate misure efficaci di limitazione delle emissioni o siano state concesse facilitazioni, ossia se provoca ancora immissioni materialmente eccessive (cfr. SCHRADER / WIESTNER, op. cit., ad art. 16 n. 29).

### 3. Costi di risanamento

Conformemente al principio di causalità enunciato all'art. 2 LPAmb, le spese di risanamento sono a carico del proprietario dell'impianto (art. 16 cpv. 1 OIF), che deve ugualmente sopportare gli eventuali costi per i provvedimenti d'isolamento acustico sugli edifici esistenti che non rispettano i VA a seguito delle facilitazioni accordate all'impianto. Tale onere decade se il detentore dell'impianto dimostra che, al momento della presentazione della domanda di costruzione dell'edificio considerato, i valori limite delle immissioni erano già superati, o i progetti dell'impianto erano già stati pubblicati (art. 20 cpv. 2 LPAmb, art. 16 cpv. 2 OIF).

### 4. Competenza

- 4.1 L'art. 2 lett. b del Regolamento di applicazione dell'Ordinanza federale contro l'inquinamento fonico (ROIF) conferisce al Dipartimento del territorio (DT) il compito di allestire i progetti di risanamento fonico sia per le strade cantonali che per le strade comunali. I Comuni, in qualità di proprietari, sono tenuti a eseguire le misure di risanamento fonico sui propri impianti e i necessari provvedimenti d'isolamento acustico sugli edifici come da progetto, coordinando i loro interventi con quelli del Cantone (art. 5 lett. a ROIF).
- 4.2 Il DT è competente a ordinare i provvedimenti di risanamento di cui all'art. 16 LPAmb in forza dei combinati artt. 4 cpv. 1 e 3 della Legge cantonale di applicazione della legge federale sulla protezione dell'ambiente (LALPAmb) e 2 lett. c del ROIF.

### 5. Benefici del PRF sull'esposizione al rumore stradale

I provvedimenti di risanamento contemplati nel PRF per i Comuni di Cadenazzo, Gambarogno e Sant'Antonino consentono globalmente di:

- ridurre il numero degli edifici esposti oltre i VLI di 223 unità (da 687 edifici > VLI prima del risanamento a 464 edifici dopo il risanamento) e, di questi, abbassare il numero degli edifici che raggiungono o superano i VA da 147 unità a 26 unità;
- diminuire il numero di persone esposte a immissioni eccessive di 852 unità (da 2586 persone > VLI prima del risanamento a 1734 persone > VLI dopo il risanamento) e, in termini di VA, ridurre il numero di persone esposte da 388 a 65;
- far rientrare 33 fondi edificabili non ancora edificati supplementari al di sotto dei VLI e 20 fondi al di sotto dei VA.

Per una descrizione più dettagliata dei benefici in termini di superamenti dei VLI nei singoli Comuni in oggetto, si rimanda al cap. 6.3 delle rispettive relazioni tecniche.

## 6. Rettifiche

### 6.1 Tabelle delle immissioni foniche (allegato A.2 della Relazione tecnica)

In seguito ad alcune richieste pervenute nell'ambito delle consultazioni dei PRF degli altri *Agglomerati*, per i Comuni esposti alle immissioni foniche generate dagli impianti autostradali, si è reso necessario completare le tabelle all'allegato A.2 della Relazione tecnica (tabelle delle immissioni foniche) con il carico fonico aggiuntivo dell'autostrada, che non era stato incluso nella versione pubblicata per consultazione, dove figurano solo i livelli d'immissione calcolati per le strade cantonali e comunali.

Ciò considerato, si rettificano integralmente le tabelle delle immissioni annesse alla Relazione tecnica del PRF pubblicato per consultazione dei Comuni di Cadenazzo e Sant'Antonino. Le tabelle corrette (allegati n. 1a e 1b alla presente decisione), riportano sia i livelli d'immissione calcolati tenendo conto unicamente delle strade cantonali e comunali, sia i livelli con il carico fonico aggiuntivo dell'autostrada.

Il PRF è così completato con i dati sulle immissioni foniche generati da più impianti dello stesso genere.

La rettifica non implica la modifica dei piani grafici rappresentanti il carico fonico prima e dopo il risanamento (Piani delle immissioni P2.1-4), né del Piano delle Facilitazioni (P3.0), che già si limitano alle immissioni delle sole strade cantonali e comunali.

Gli edifici per i quali i VLI sono superati anche dopo il risanamento a causa dell'effetto congiunto di tutte le fonti (strade nazionali, cantonali e comunali) sono visibili nelle ultime due colonne a destra (livelli evidenziati in rosso) della tabella delle immissioni rettificata. Per i dati relativi ai parametri e alle emissioni calcolate per l'autostrada si rimanda ai dati del catasto del rumore (scenario 2036 con autostrada) disponibili in ogni momento sui siti web cantonali [www.ti.ch/rumore](http://www.ti.ch/rumore) e [www.oasi.ti.ch/web/catasti/catasto-rumore-stradale.html](http://www.oasi.ti.ch/web/catasti/catasto-rumore-stradale.html).

### 6.2 Strada cantonale S404 a Vira-Gambarogno – zona Bellavista

Nell'ambito del progetto stradale concernente la sistemazione della strada cantonale S404 in zona Bellavista (Stràda d'Indeman) si sono verificati problemi tecnici nella posa di asfalto fonoassorbente sulla tratta che si estende tra il mappale n. 1129 RFD e il mappale n. 1278 RFD. La presenza di tornanti molto stretti e la discreta pendenza che caratterizzano la tratta in questione generano estreme sollecitazioni tangenziali che rendono particolarmente problematica la tenuta dello strato di usura fonoassorbente. I danni riscontrati dopo la stesura della pavimentazione hanno indotto il DT a decidere di rinunciare all'utilizzo della miscela di tipo SDA4-12, come inizialmente previsto dal progetto di risanamento fonico, e a optare per un tappeto di tipo AC8H, non fonoassorbente, più adatto alle particolari sollecitazioni riscontrate sui tornanti in zona Bellavista. L'intervento di risanamento fonico previsto sulla tratta della strada cantonale S404 in zona Bellavista, che si estende tra il mappale n. 1129 RFD e il mappale n. 1278 RFD, è quindi stralciato dagli atti del PRF pubblicato per consultazione relativi al Comune di Gambarogno, che sono rettificati come agli allegati:

- “Estratto del Piano delle immissioni P2.3 - Carico fonico diurno situazione 2036 dopo il risanamento” (allegato n. 2 alla presente decisione);
- “Estratto del Piano delle immissioni P2.4 - Carico fonico notturno situazione 2036 dopo il risanamento” (allegato n. 3);
- “Tabella delle immissioni foniche” annessa alla Relazione tecnica (allegato n. 4)
- “Estratto del Piano P3.0 - Impianti risanati e relative richieste di facilitazioni” (inserto allegato n. 5).

L'elenco degli “Edifici in relazione ai quali sono richieste le facilitazioni” (allegato A.3 della Relazione tecnica) pubblicato per consultazione è aggiornato con l'aggiunta dell'edificio al mappale n. 528 RFD, che supera i VLI nel periodo diurno a seguito della decisione del DT, e più precisamente come segue:

Sezione	Mappale	Lettera	Tipo	Superamento VLI		Raggiungimento / Superamento VA	
				Giorno	Notte	Giorno	Notte
<b>VIRA</b>	<b>528</b>	<b>C</b>	<b>Edificio</b>	<b>SI</b>	<b>NO</b>	<b>NO</b>	<b>NO</b>

### 6.3 Livelli delle immissioni foniche – mappale n. 452 RFD a Magadino

A causa di una svista, i livelli delle immissioni foniche dopo il risanamento dell'edificio 452A che figurano nella tabella all'allegato A.2 della Relazione tecnica del Comune di Gambarogno sono stati riportati in modo erroneo. Secondo i Piani delle immissioni foniche P2.3 e P2.4 della Sezione di Magadino, l'edificio supera i VLI sia di giorno che di notte, ma i livelli trascritti nella tabella, che si riferiscono erroneamente a due facciate diverse, non riportano tali superamenti.

Ciò considerato si rettificano i dati relativi all'edificio 452A della tabella delle immissioni foniche annessa alla Relazione tecnica del PRF pubblicato per consultazione del Comune di Gambarogno (allegato n. 4 alla presente decisione). I livelli corretti riportano i dati di entrambe le facciate dell'edificio e sono così coerenti con la rappresentazione grafica dei Piani delle immissioni – Scenario futuro 2036 dopo il risanamento P2.3 e P2.4 della Sezione di Magadino.

7. Sulla scorta delle considerazioni e con le modifiche sin qui esposte, tenuto conto che non sono pervenute osservazioni in merito agli interventi proposti nei Comuni di Cadenazzo, Gambarogno e Sant'Antonino, i relativi progetti di risanamento fonico delle strade cantonali e comunali risultano di principio meritevoli d'approvazione.

### 8. Richiesta di facilitazioni

Ritenuto che, nonostante i provvedimenti proposti nel progetto, diverse strade cantonali e comunali contribuiscono ancora al superamento dei VLI anche dopo il risanamento, si è reso necessario richiedere le facilitazioni per tali impianti.

Considerate le rettifiche al progetto pubblicato per consultazione (cfr. supra 6.1-3) e tenuto conto del considerevole investimento, di quasi 72'000'000.- di CHF, preventivato per la realizzazione degli interventi di risanamento fonico del Bellinzonese e Locarnese-Vallemaggia, nonché degli altrettanto ingenti finanziamenti previsti per gli altri *Agglomerati* della Fase prioritaria, non essendovi ragione per discostarsi dalle valutazioni del GL e dalle motivazioni addotte a sostegno della richiesta, lo scrivente Dipartimento concede le facilitazioni chieste.

## **9. Provvedimenti di isolamento acustico degli edifici**

Per gli edifici che, a seguito della concessione delle facilitazioni, rimangono esposti ai VA anche dopo il risanamento e per i quali potrebbe esservi l'obbligo di eseguire provvedimenti di isolamento acustico, saranno pianificati i dovuti sopralluoghi per verificare l'adempimento delle condizioni secondo i disposti dell'art. 20 LPAmb e art. 15 OIF (cfr. supra 2.3). Tali verifiche sono subordinate alla crescita in giudicato della presente decisione.

## **10. Notificazione**

Visto il numero particolarmente elevato dei potenziali interessati la notifica della presente decisione avviene per via edittale ai sensi dell'art. 19 cpv. 1 della Legge sulla procedura amministrativa (LPamm). Per favorire un'informazione più trasparente è inoltre data comunicazione mediante invio postale semplice ai proprietari che potrebbero essere interessati dall'obbligo di eseguire provvedimenti di isolamento acustico sui loro edifici.

Per questi motivi,

richiamati:

- il Decreto legislativo del 18 settembre 2019 concernente lo stanziamento di un primo credito d'investimento di 50'000'000.- di CHF per l'esecuzione degli interventi previsti dai progetti di risanamento fonico delle strade cantonali della Fase prioritaria e i precedenti Decreti legislativi del 28 giugno 2012 e 7 novembre 2016 concernenti lo stanziamento di crediti quadro per l'esecuzione degli interventi di risanamento fonico delle strade cantonali per i periodi 2012-2015 e 2016-2019;
- la Legge federale sulla protezione dell'ambiente (LPAmb) del 7 ottobre 1983, la Legge federale sulla circolazione stradale (LCStr) del 19 dicembre 1958, l'Ordinanza federale contro l'inquinamento fonico (OIF) del 15 dicembre 1986, l'Ordinanza federale sulla segnaletica stradale (OSStr) del 5 settembre 1979, la Legge cantonale di applicazione della Legge federale sulla protezione dell'ambiente (LALPAmb) del 24 marzo 2004, la Legge sulla procedura



amministrativa (LPamm) del 24 settembre 2013, il Regolamento di applicazione dell'Ordinanza federale contro l'inquinamento fonico (ROIF) del 17 maggio 2005;

su proposta della Sezione protezione aria, acqua e suolo (SPAAS),

**decide:**

1. Il Progetto di risanamento fonico degli assi stradali cantonali e comunali dei Comuni di Cadenazzo, Gambarogno e Sant'Antonino è **approvato** con le modifiche di cui agli allegati 1a, 1b, 2, 3 e 4, che costituiscono parte integrante di questa decisione.
2. Sono approvate le facilitazioni con le modifiche di cui all'allegato n. 5, che costituisce parte integrante di questa decisione.

Dopo la crescita in giudicato della presente decisione il Dipartimento del territorio aggiornerà gli atti del progetto come indicato nei considerandi e li renderà accessibili sul sito internet cantonale [www.ti.ch](http://www.ti.ch), nelle pagine della SPAAS.

3. Le modifiche alla segnaletica verticale, conseguenti all'approvazione delle deroghe al limite generale di circolazione, sono attuate senza ulteriori procedure di pubblicazione dopo la crescita in giudicato della presente decisione.
4. La SPAAS è incaricata di procedere alle verifiche di cui al considerando n. 9 dopo la crescita in giudicato della presente decisione. L'ordine di eseguire i necessari provvedimenti di isolamento acustico e il relativo finanziamento saranno oggetto di separata decisione.
5. Il proprietario dell'impianto stradale esegue le misure stabilite dalla presente decisione (posa di asfalto fonoassorbente, attuazione delle riduzioni della velocità di circolazione e, riservate eventuali modifiche conseguenti al dispositivo 4, provvedimenti di isolamento acustico degli edifici).
6. L'esecutività della presente decisione è subordinata alla crescita in giudicato della ratifica dei crediti d'opera da parte del Gran Consiglio.
7. Il dispositivo di questa decisione è pubblicato sul Foglio ufficiale cantonale a cura del Dipartimento del territorio.

La decisione di approvazione, con tutti i suoi allegati e il progetto di risanamento fonico pubblicato per consultazione sono consultabili presso le cancellerie dei Comuni di Cadenazzo, Gambarogno, Sant'Antonino e sul sito internet cantonale [www.ti.ch](http://www.ti.ch), nelle pagine della SPAAS.

8. Contro la presente decisione è data facoltà di ricorso al Consiglio di Stato entro il termine di 30 giorni.

Il ricorso contro i dispositivi da 1 a 3 non ha effetto sospensivo.

8.1 Intimazione per raccomandata a:

- Municipio del Comune di Cadenazzo, Carà 2, 6593 Cadenazzo
- Municipio del Comune di Gambarogno, Via Cantonale, 6573 Magadino
- Municipio del Comune di Sant'Antonino, Via Municipio 10, 6592 Sant'Antonino

8.2 Intimazione per raccomandata con un estratto degli allegati che li concernono direttamente a:

- Ufficio federale delle strade (USTRA), Filiale di Bellinzona, Via C. Pellandini 2, 6500 Bellinzona


8.3 Notificazione per via edittale ai sensi dell'art. 19 cpv. 1 LPamm ai potenziali interessati.

Comunicazione a:


Sezione delle finanze ([dfc-sf@ti.ch](mailto:dfc-sf@ti.ch)); Divisione delle costruzioni ([dt-dc@ti.ch](mailto:dt-dc@ti.ch)); Ufficio del tracciato ([dt-dc@ti.ch](mailto:dt-dc@ti.ch)); Ufficio della segnaletica stradale e degli impianti pubblicitari ([dt-dc@ti.ch](mailto:dt-dc@ti.ch)); Sezione della mobilità ([dt-sm@ti.ch](mailto:dt-sm@ti.ch)); Sezione dello sviluppo territoriale ([dt-sst@ti.ch](mailto:dt-sst@ti.ch)); Servizi generali ([dt-sg@ti.ch](mailto:dt-sg@ti.ch)); Sezione della protezione dell'aria, dell'acqua e del suolo ([dt-spaas@ti.ch](mailto:dt-spaas@ti.ch)); Dipartimento del territorio ([dt-sg@ti.ch](mailto:dt-sg@ti.ch)); proprietari potenzialmente interessati dall'obbligo di eseguire provvedimenti di isolamento acustico (mediante invio postale semplice).

PER IL DIPARTIMENTO DEL TERRITORIO

Il Consigliere di Stato

  
Claudio Zali

Per la  
Divisione dell'Ambiente

  
Sandro De-Stefani

**Allegati n. 1a e 1b**  
(cfr. pto. 6.1)

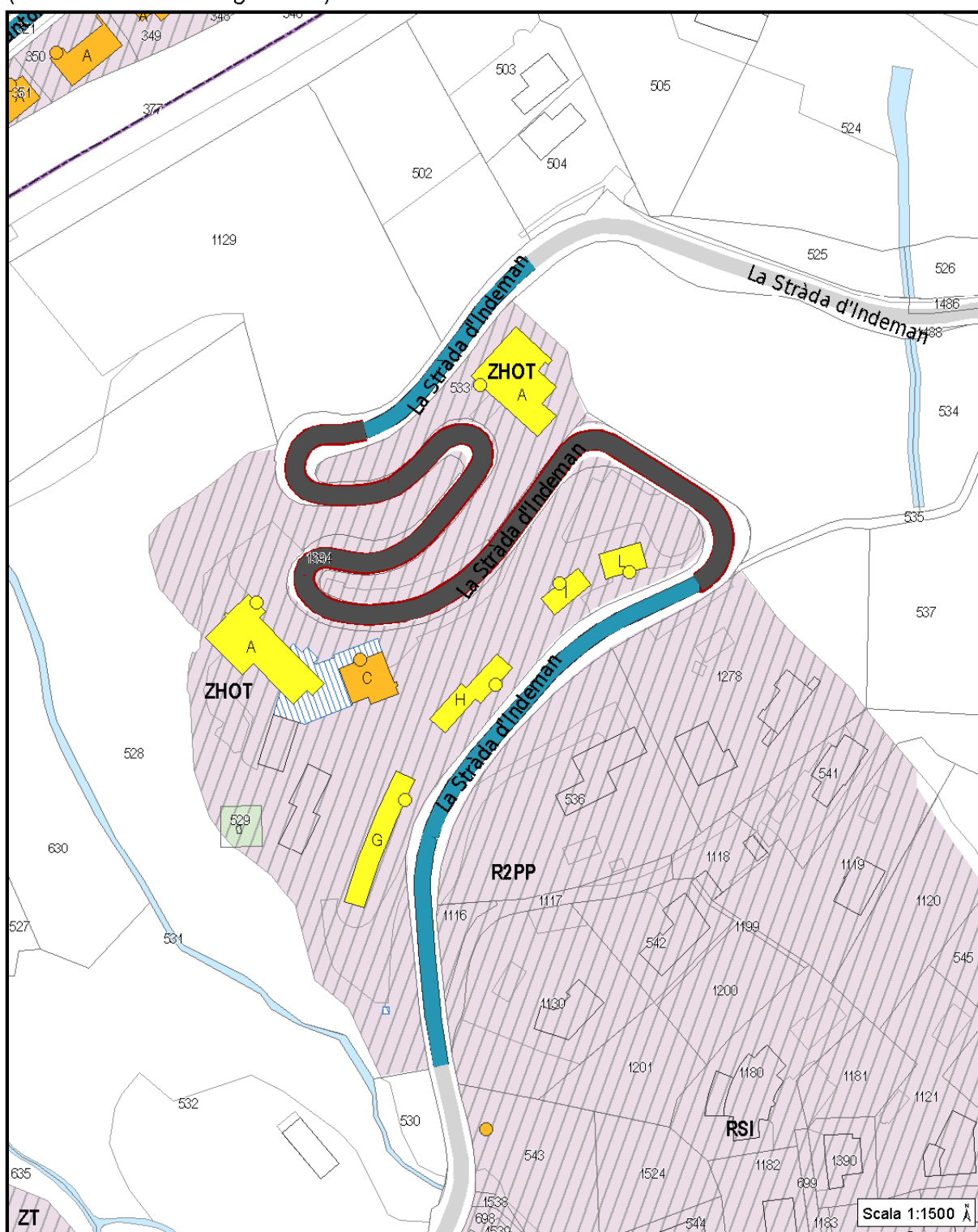
vedi dossier separati

## Allegato n. 2


(cfr. pto. 6.2)

 **Tratta interessata dalla rinuncia alla posa di  
asfalto fonoassorbente per motivi tecnici**

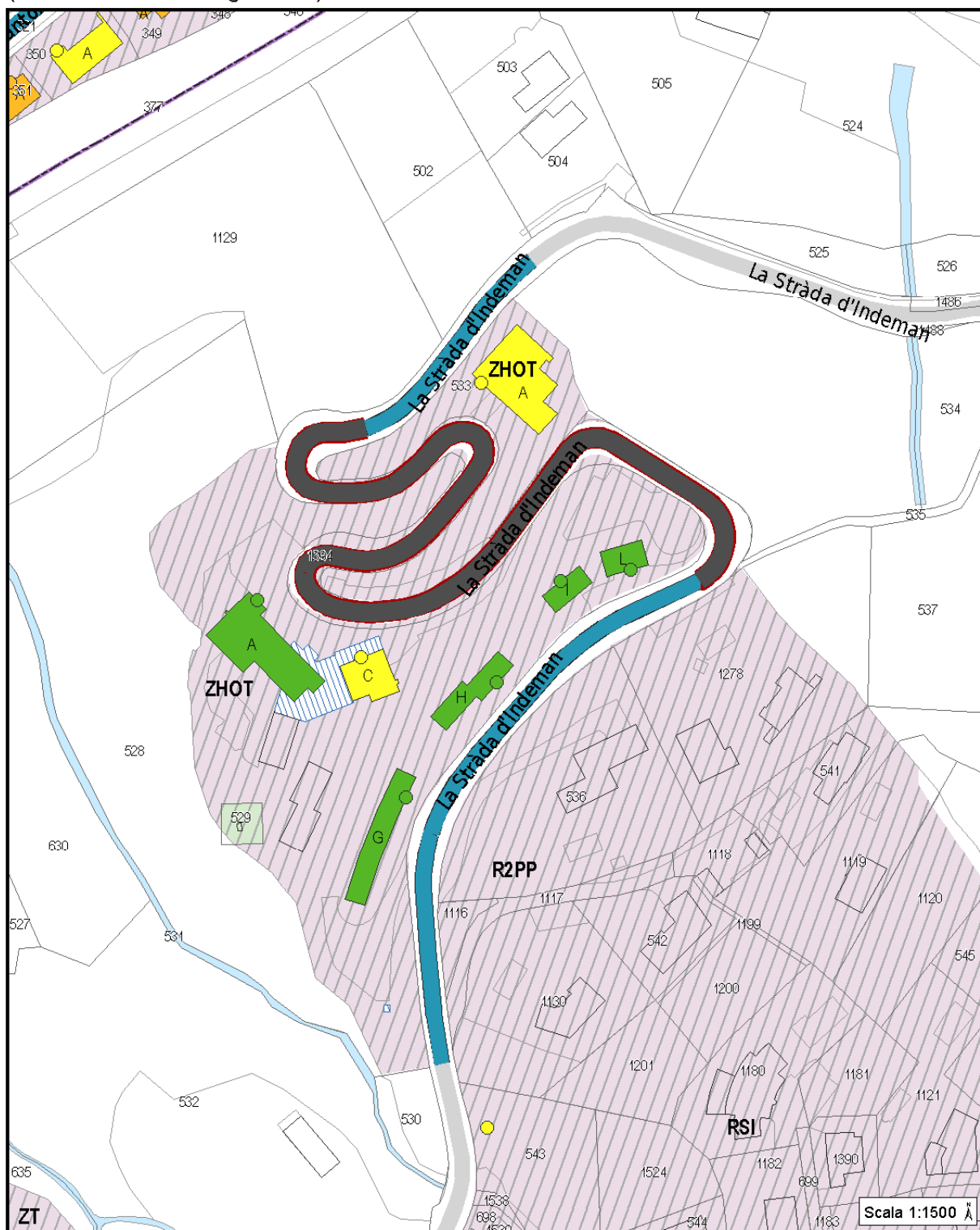
(asse cantonale S404)

Estratto Piano P2.3 - CARICO FONICO DIURNO SITUAZIONE 2036 dopo il risanamento  
(Sezione di Gambarogno-Vira)

**Allegato n. 3**  
(cfr. pto. 6.2)

 **Tratta interessata dalla rinuncia alla posa di  
asfalto fonoassorbente per motivi tecnici**  
(asse cantonale S404)

Estratto Piano P2.4 - CARICO FONICO NOTTURNO SITUAZIONE 2036 dopo il risanamento  
(Sezione di Gambarogno-Vira)



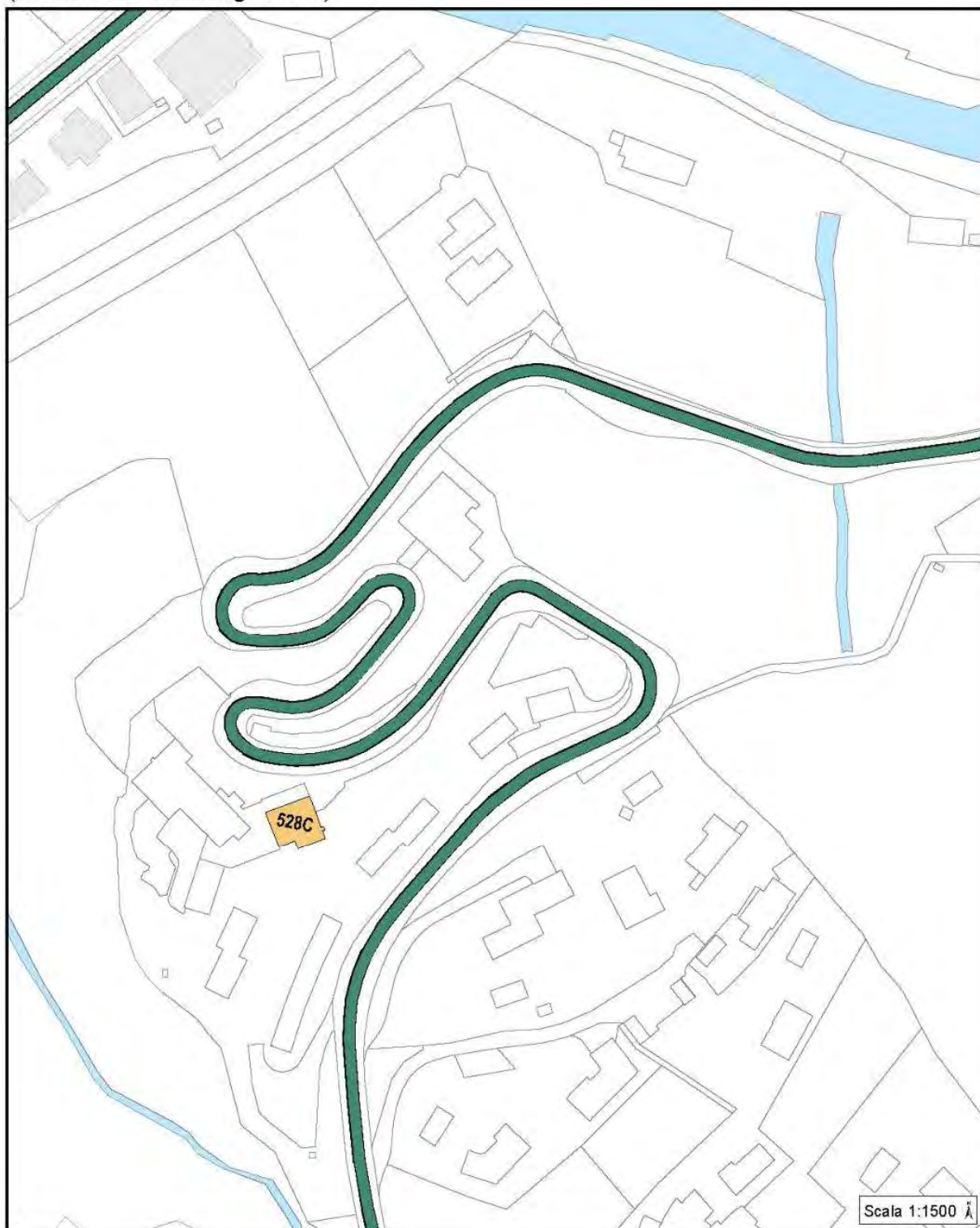


**Allegato n. 4**  
(cfr. pti. 6.2 e 6.3)

vedi dossier separato

**Allegato n. 5**

(cfr. pto. 6.2)

 **Edificio che supera i VLI a seguito della modifica** *Impianti stradali risanati (INVARIATO)***Estratto Piano P3.0 - IMPIANTI RISANATI E RELATIVE RICHIESTE DI FACILITAZIONI  
(Sezione di Gambarogno-Vira)**



**Decisione del Dipartimento del territorio di risanamento fonico delle strade cantonali e comunali nei Comuni di Cadenazzo, Gambarogno (Sezioni di Contone, Magadino e Vira) e Sant'Antonino**

**Allegato n. 1a**  
(cfr. pto. 6.1)

Rettifica della tabella annessa alla Relazione tecnica

**A.2 - Tabella delle immissioni foniche (Comune di Cadenazzo)**



## Tabella delle immissioni foniche - COMUNE DI CADENAZZO

**Lr** = superamento dei VLI (contributo strade cantonali e comunali) - vedi anche Piano degli impianti risanati e relative richieste di facilitazioni P 3.0

**Lr** = superamento dei VLI (contributo strade cantonali, comunali e autostrada)

Sezione	Mappale	Lettera	Piano	Utilizzo piano	GdS	OIF Art. 42	Corr. rot./inc.	STRADE CANTONALI E COMUNALI																CON AUTOSTRADA							
								Situazione prima del risanamento								Situazione dopo il risanamento								Prima del ris.		Dopo il ris.					
								VLI G	VLI N	VA G	VA N	Facciata	Lr G	Lr N	Lr >VLI G	Lr >VLI N	Lr >=VA G	Lr >=VA N	Lr G	Lr N	Lr >VLI G	Lr >VLI N	Lr >=VA G	Lr >=VA N	Lr diff G	Lr diff N	Facciata	Lr G	Lr N	Lr G	Lr N
CADENAZZO	6	A	0	Residenziale	II			60	50	70	65	SO	65.8	56.3	5.8	6.3	-	-	62.9	53.4	2.9	3.4	-	-	2.9	2.9	SO	65.8	56.3	62.9	53.4
CADENAZZO	6	A	1	Residenziale	II			60	50	70	65	SO	66.2	56.6	6.2	6.6	-	-	63.3	53.7	3.3	3.7	-	-	2.9	2.9	SO	66.2	56.6	63.3	53.7
CADENAZZO	6	A	2	Residenziale	II			60	50	70	65	SO	66.1	56.5	6.1	6.5	-	-	63.3	53.7	3.3	3.7	-	-	2.8	2.8	SO	66.1	56.5	63.3	53.7
CADENAZZO	6	D	0	Residenziale	II			60	50	70	65	NE	57.3	47.7	-	-	-	-	54.4	44.8	-	-	-	-	2.9	2.9	NE	57.3	47.7	54.4	44.8
CADENAZZO	6	D	1	Residenziale	II			60	50	70	65	NE	57.8	48.2	-	-	-	-	54.9	45.3	-	-	-	-	2.9	2.9	NE	57.8	48.2	54.9	45.3
CADENAZZO	6	E	0	Residenziale	II			60	50	70	65	SO	64	54.4	4	4.4	-	-	61.3	51.7	1.3	1.7	-	-	2.7	2.7	SO	64	54.4	61.3	51.7
CADENAZZO	6	E	1	Residenziale	II			60	50	70	65	SO	64.5	54.9	4.5	4.9	-	-	61.7	52.2	1.7	2.2	-	-	2.8	2.7	SO	64.5	54.9	61.7	52.2
CADENAZZO	7	A	0	Residenziale	II			60	50	70	65	N	73	63.5	13	13.5	3	-	70	60.5	10	10.5	-	-	3	3	N	73	63.5	70	60.5
CADENAZZO	7	A	1	Residenziale	II			60	50	70	65	N	72.9	63.4	12.9	13.4	2.9	-	70	60.4	10	10.4	-	-	2.9	3	N	72.9	63.4	70	60.4
CADENAZZO	7	L	0	Lavorativo	II	x		65	55	70	65	N	61.1	51.5	-	-	-	-	58.2	48.6	-	-	-	-	2.9	2.9	N	61.1	51.5	58.2	48.6
CADENAZZO	8	A	0	Residenziale	II			60	50	70	65	O	65	55.4	5	5.4	-	-	62.1	52.5	2.1	2.5	-	-	2.9	2.9	O	65	55.4	62.1	52.5
CADENAZZO	8	A	1	Residenziale	II			60	50	70	65	O	65.3	55.7	5.3	5.7	-	-	62.3	52.7	2.3	2.7	-	-	3	3	O	65.3	55.7	62.3	52.7
CADENAZZO	8	A	2	Residenziale	II			60	50	70	65	O	65.1	55.5	5.1	5.5	-	-	62.2	52.6	2.2	2.6	-	-	2.9	2.9	O	65.1	55.5	62.2	52.6
CADENAZZO	8	B	0	Lavorativo	II	x		65	55	70	65	N	57.5	47.9	-	-	-	-	54.7	45	-	-	-	-	2.8	2.9	N	57.5	47.9	54.7	45
CADENAZZO	8	C	0	Lavorativo	II	x		65	55	70	65	O	58.9	49.4	-	-	-	-	56.3	46.7	-	-	-	-	2.6	2.7	O	58.9	49.4	56.3	46.7
CADENAZZO	8	E	0	Lavorativo	II	x		65	55	70	65	N	68.2	58.7	3.2	3.7	-	-	65.3	55.7	0.3	0.7	-	-	2.9	3	N	68.2	58.7	65.3	55.7
CADENAZZO	10	A	0	Lavorativo	II	x		65	55	70	65	SO	67.9	58.3	2.9	3.3	-	-	64.9	55.3	-	0.3	-	-	3	3	SO	67.9	58.3	64.9	55.3
CADENAZZO	10	A	1	Residenziale	II			60	50	70	65	SO	67.9	58.3	7.9	8.3	-	-	65	55.4	5	5.4	-	-	2.9	2.9	SO	67.9	58.3	65	55.4
CADENAZZO	12	D	0	Lavorativo	II	x		65	55	70	65	SO	67.2	57.6	2.2	2.6	-	-	64.1	54.5	-	-	-	-	3.1	3.1	SO	67.3	57.7	64.2	54.6
CADENAZZO	12	D	1	Residenziale	II			60	50	70	65	SO	67.4	57.8	7.4	7.8	-	-	64.2	54.6	4.2	4.6	-	-	3.2	3.2	SO	67.4	57.8	64.2	54.6
CADENAZZO	14	B	0	Residenziale	II			60	50	70	65	SO	56.9	47.4	-	-	-	-	54.2	44.7	-	-	-	-	2.7	2.7	SO	56.9	47.4	54.2	44.7
CADENAZZO	14	B	1	Residenziale	II			60	50	70	65	SO	60.5	51	0.5	1	-	-	57.2	47.8	-	-	-	-	3.3	3.2	SO	60.5	51	57.2	47.8
CADENAZZO	15	C	0	Residenziale	II			60	50	70	65	SO	70.2	60.6	10.2	10.6	0.2	-	65.5	55.9	5.5	5.9	-	-	4.7	4.7	SO	70.2	60.6	65.5	55.9
CADENAZZO	16	C	0	Residenziale	II			60	50	70	65	SO	65.5	55.9	5.5	5.9	-	-	61	51.4	1	1.4	-	-	4.5	4.5	SO	65.5	55.9	61	51.4
CADENAZZO	16	C	1	Residenziale	II			60	50	70	65	SO	66.7	57.1	6.7	7.1	-	-	62.3	52.7	2.3	2.7	-	-	4.4	4.4	SO	66.7	57.1	62.3	52.7
CADENAZZO	17	A	0	Residenziale	II			60	50	70	65	SO	58.3	48.7	-	-	-	-	54.6	45.1	-	-	-	-	3.7	3.6	SO	58.6	49	55.3	45.8
CADENAZZO	17	A	1	Residenziale	II			60	50	70	65	SO	63.2	53.7	3.2	3.7	-	-	59.6	50.2	-	0.2	-	-	3.6	3.5	SO	63.2	53.7	59.6	50.2
CADENAZZO	18	A	0	Residenziale	II			60	50	70	65	SO	56.7	47.1	-	-	-	-	52.9	43.4	-	-	-	-	3.8	3.7	SO	56.8	47.2	53.1	43.6
CADENAZZO	18	A	1	Residenziale	II			60	50	70	65	SO	61.5	52.1	1.5	2.1	-	-	58.7	49.3	-	-	-	-	2.8	2.8	SO	61.5	52.1	58.7	49.3
CADENAZZO	19	A	0	Residenziale	II			60	50	70	65	SO	70	60.5	10	10.5	-	-	65.3	55.8	5.3	5.8	-	-	4.7	4.7	SO	70.1	60.5	65.5	56
CADENAZZO	19	A	1	Residenziale	II			60	50	70	65	SO	70.2	60.7	10.2	10.7	0.2	-	65.6	56.1	5.6	6.1	-	-	4.6	4.6	SO	70.2	60.7	65.7	56.2
CADENAZZO	20	C	0	Residenziale	II			60	50	70	65	SO	70	60.5	10	10.5	-	-	65.3	55.8	5.3	5.8	-	-	4.7	4.7	SO	70.1	60.6	65.6	56.1
CADENAZZO	20	C	1	Residenziale	II			60	50	70	65	SO	70.6	61.1	10.6	11.1	0.6	-	66.1	56.6	6.1	6.6	-	-	4.5	4.5	SO	70.7	61.2	66.3	56.8
CADENAZZO	21	A	1	Residenziale	II			60	50	70	65	SO	70.5	61	10.5	11	0.5	-	66	56.5	6	6.5	-	-	4.5	4.5	SO	70.6	61.1	66.3	56.8
CADENAZZO	21	A	2	Lavorativo	II	x		65	55	70	65	SO	70.5	61	5.5	6	0.5	-	66.1	56.6	1.1	1.6	-	-	4.4	4.4	SO	70.6	61.1	66.4	56.9
CADENAZZO	22	A	0	Residenziale	II			60	50	70	65	SO	72.4	62.9	12.4	12.9	2.4	-	67.6	58	7.6	8	-	-	4.8	4.9	SO	72.5	62.9	67.8	58.2
CADENAZZO	22	A	1	Residenziale	II			60	50	70	65	SO	72.5	63	12.5	13	2.5	-	67.7	58.2	7.7	8.2	-	-	4.8	4.8	SO	72.6	63.1	68	58.5
CADENAZZO	22	C	0	Residenziale	II			60	50	70	65	SO	61.4	51.8	1.4	1.8	-	-	56.6	47	-	-	-	-	4.8	4.8	SO	62.2	52.6	58.7	49
CADENAZZO	22	C	1	Residenziale	II			60	50	70	65	SO	63.2	53.6	3.2	3.6	-	-	58.5	48.8	-	-	-	-	4.7	4.8	SO	63.9	54.3	60.3	50.6
CADENAZZO	22	C	2	Residenziale	II			60	50	70	65	SO	64.7	55.1	4.7	5.1	-	-	61.1	51.5	1.1	1.5	-	-	3.6	3.6	SO	65.2	55.6	62.2	52.6
CADENAZZO	23	1	0	Campo libero	II			60	50	70	65	-	67.3	56.8	7.3	6.8	-	-	64.5	52.9	4.5	2.9	-	-	2.8	3.9	-	67.9	57.4	65.6	54.4
CADENAZZO	27	C	0	Residenziale	II			60	50	70	65	O	57.4	47.8	-	-	-	-	55.2	45.7	-	-	-	-	2.2	2.1	O	57.4	47.8	55.2	45.7
CADENAZZO	27	C	1	Residenziale	II			60	50	70	65	O	58.7	49.2	-	-	-	-	56.6	47.1	-	-	-	-	2.1	2.1	O	58.7	49.2	56.6	47.1

STRADE CANTONALI E COMUNALI																								CON AUTOSTRADA											
												Situazione prima del risanamento										Situazione dopo il risanamento										Prima del ris.		Dopo il ris.	
Sezione	Mappale	Lettera	Piano	Utilizzo piano	GdS	OIF Art. 42	Corr. rot./inc.	VLI G	VLI N	VA G	VA N	Facciata	Lr G	Lr N	Lr >VLI G	Lr >VLI N	Lr >=VA G	Lr >=VA N	Lr G	Lr N	Lr >VLI G	Lr >VLI N	Lr >=VA G	Lr >=VA N	Lr diff G	Lr diff N	Facciata	Lr G	Lr N	Lr G	Lr N				
CADENAZZO	31	A	0	Residenziale	II			60	50	70	65	E	56.6	47.1	-	-	-	-	54.1	44.5	-	-	-	-	2.5	2.6	E	56.6	47.1	54.1	44.5				
CADENAZZO	31	A	1	Residenziale	II			60	50	70	65	E	58.4	48.8	-	-	-	-	55.7	46.1	-	-	-	-	2.7	2.7	E	58.4	48.8	55.7	46.1				
CADENAZZO	31	A	2	Residenziale	II			60	50	70	65	E	58.9	49.3	-	-	-	-	56.1	46.6	-	-	-	-	2.8	2.7	E	58.9	49.3	56.1	46.6				
CADENAZZO	32	A	0	Residenziale	II			60	50	70	65	N	68.8	59.2	8.8	9.2	-	-	65.8	56.2	5.8	6.2	-	-	3	3	N	68.8	59.2	65.8	56.2				
CADENAZZO	32	A	1	Residenziale	II			60	50	70	65	N	69.1	59.5	9.1	9.5	-	-	66.1	56.5	6.1	6.5	-	-	3	3	N	69.1	59.5	66.1	56.5				
CADENAZZO	33	A	0	Residenziale	II			60	50	70	65	N	70.1	60.5	10.1	10.5	0.1	-	67.1	57.5	7.1	7.5	-	-	3	3	N	70.1	60.5	67.1	57.5				
CADENAZZO	33	A	1	Residenziale	II			60	50	70	65	N	70.1	60.6	10.1	10.6	0.1	-	67.1	57.6	7.1	7.6	-	-	3	3	N	70.1	60.6	67.1	57.6				
CADENAZZO	36	A	0	Residenziale	II			60	50	70	65	N	67.9	58.4	7.9	8.4	-	-	64.9	55.4	4.9	5.4	-	-	3	3	N	67.9	58.4	64.9	55.4				
CADENAZZO	36	A	1	Residenziale	II			60	50	70	65	N	67.9	58.3	7.9	8.3	-	-	64.9	55.3	4.9	5.3	-	-	3	3	N	67.9	58.3	64.9	55.3				
CADENAZZO	36	A	2	Residenziale	II			60	50	70	65	N	67.8	58.2	7.8	8.2	-	-	64.8	55.2	4.8	5.2	-	-	3	3	N	67.8	58.2	64.8	55.2				
CADENAZZO	37	D	0	Residenziale	II			60	50	70	65	SE	55.5	45.2	-	-	-	-	53.8	44	-	-	-	-	1.7	1.2	SE	58.2	48.1	57.4	47.6				
CADENAZZO	37	D	1	Residenziale	II			60	50	70	65	SE	61.5	50.4	1.5	0.4	-	-	58.4	47.8	-	-	-	-	3.1	2.6	SE	62.4	51.7	60.2	49.9				
CADENAZZO	39	A	0	Residenziale	II			60	50	70	65	N	55.6	46.1	-	-	-	-	52.7	43.1	-	-	-	-	2.9	3	N	55.6	46.1	52.7	43.1				
CADENAZZO	39	A	1	Residenziale	II			60	50	70	65	N	59.1	49.6	-	-	-	-	56.1	46.6	-	-	-	-	3	3	N	59.1	49.6	56.1	46.6				
CADENAZZO	40	A	0	Residenziale	II			60	50	70	65	S	56.8	46	-	-	-	-	54.3	44	-	-	-	-	2.5	2	S	58.7	48.2	57.2	47.1				
CADENAZZO	40	A	1	Residenziale	II			60	50	70	65	S	61.1	49.9	1.1	-	-	-	57.9	47	-	-	-	-	3.2	2.9	S	62.4	51.6	60.3	49.9				
CADENAZZO	41	A	0	Residenziale	II			60	50	70	65	S	61.7	50.2	1.7	0.2	-	-	57.9	46.4	-	-	-	-	3.8	3.8	S	62.9	51.8	60.3	49.6				
CADENAZZO	41	A	1	Residenziale	II			60	50	70	65	S	64.1	52.7	4.1	2.7	-	-	60.5	49.3	0.5	-	-	-	3.6	3.4	S	64.9	53.8	62.1	51.3				
CADENAZZO	41	A	2	Residenziale	II			60	50	70	65	S	64.2	52.8	4.2	2.8	-	-	60.6	49.4	0.6	-	-	-	3.6	3.4	S	64.9	53.9	62.2	51.5				
CADENAZZO	42	1	0	Campo libero	II			60	50	70	65	-	71.5	62	11.5	12	1.5	-	68.5	59	8.5	9	-	-	3	3	-	71.6	62.1	68.5	59				
CADENAZZO	48	A	0	Residenziale	II			60	50	70	65	N	62.2	51.2	2.2	1.2	-	-	57.3	46.2	-	-	-	-	4.9	5	N	62.3	51.3	57.4	46.4				
CADENAZZO	48	A	1	Residenziale	II			60	50	70	65	N	63.2	52.3	3.2	2.3	-	-	58.3	47.4	-	-	-	-	4.9	4.9	N	63.2	52.4	58.5	47.6				
CADENAZZO	50	A	0	Residenziale	II			60	50	70	65	N	63.1	52.2	3.1	2.2	-	-	58.7	47.7	-	-	-	-	4.4	4.5	N	63.2	52.2	58.8	47.9				
CADENAZZO	50	A	1	Residenziale	II			60	50	70	65	N	64.7	54	4.7	4	-	-	60.2	49.5	0.2	-	-	-	4.5	4.5	N	64.7	54	60.3	49.5				
CADENAZZO	53	A	0	Lavorativo	II	x		65	55	70	65	N	69.2	58.1	4.2	3.1	-	-	65.1	53.9	0.1	-	-	-	4.1	4.2	N	69.2	58.1	65.1	54				
CADENAZZO	53	A	1	Residenziale	II			60	50	70	65	N	69.3	58.4	9.3	8.4	-	-	65.2	54.2	5.2	4.2	-	-	4.1	4.2	N	69.3	58.4	65.2	54.3				
CADENAZZO	54	A	0	Residenziale	II			60	50	70	65	N	69.5	58.4	9.5	8.4	-	-	65.4	54.4	5.4	4.4	-	-	4.1	4	N	69.5	58.5	65.4	54.4				
CADENAZZO	54	A	1	Residenziale	II			60	50	70	65	N	69.4	58.5	9.4	8.5	-	-	65.3	54.4	5.3	4.4	-	-	4.1	4.1	N	69.4	58.5	65.3	54.4				
CADENAZZO	54	B	0	Residenziale	II			60	50	70	65	S	47.9	37.4	-	-	-	-	43.5	32.9	-	-	-	-	4.4	4.5	S	57.7	47.7	57.3	47.4				
CADENAZZO	54	B	1	Residenziale	II			60	50	70	65	S	50.1	39.4	-	-	-	-	45.4	34.6	-	-	-	-	4.7	4.8	S	58.2	48.2	57.8	47.8				
CADENAZZO	55	A	0	Residenziale	II			60	50	70	65	N	69.2	58.1	9.2	8.1	-	-	65.1	54	5.1	4	-	-	4.1	4.1	N	69.2	58.1	65.1	54				
CADENAZZO	55	A	1	Residenziale	II			60	50	70	65	N	69.3	58.4	9.3	8.4	-	-	65.3	54.4	5.3	4.4	-	-	4	4	N	69.3	58.4	65.3	54.4				
CADENAZZO	56	A	0	Residenziale	II			60	50	70	65	N	64.5	53.6	4.5	3.6	-	-	60.5	49.6	0.5	-	-	-	4	4	N	64.5	53.6	60.5	49.6				
CADENAZZO	56	A	1	Residenziale	II			60	50	70	65	N	65.9	55.3	5.9	5.3	-	-	61.9	51.2	1.9	1.2	-	-	4	4.1	N	65.9	55.3	61.9	51.3				
CADENAZZO	57	A	0	Residenziale	II			60	50	70	65	N	52.6	41.8	-	-	-	-	48.8	37.9	-	-	-	-	3.8	3.9	E	61.6	51.6	61.3	51.4				
CADENAZZO	57	A	1	Residenziale	II			60	50	70	65	N	57.1	46.3	-	-	-	-	53.2	42.4	-	-	-	-	3.9	3.9	E	61.7	51.8	61.4	51.5				
CADENAZZO	57	A	2	Residenziale	II			60	50	70	65	N	58.7	48.1	-	-	-	-	54.8	44.2	-	-	-	-	3.9	3.9	E	61.8	51.9	61.4	51.5				
CADENAZZO	58	A	0	Residenziale	II			60	50	70	65	NO	59.8	48.7	-	-	-	-	55.9	44.7	-	-	-	-	3.9	4	NO	59.9	48.7	56	44.9				
CADENAZZO	58	A	1	Residenziale	II			60	50	70	65	NO	63.2	52.1	3.2	2.1	-	-	59.2	48.2	-	-	-	-	4	3.9	NO	63.2	52.2	59.3	48.2				
CADENAZZO	59	C	1	Residenziale	II			60	50	70	65	NO	65.5	54.2	5.5	4.2	-	-	61.5	50.2	1.5	0.2	-	-	4	4	NO	65.5	54.2	61.5	50.3				
CADENAZZO	59	C	2	Residenziale	II			60	50	70	65	NO	65.3	54.1	5.3	4.1	-	-	61.3	50.2	1.3	0.2	-	-	4	3.9	NO	65.3	54.2	61.4	50.2				
CADENAZZO	61	A	0	Residenziale	II			60	50	70	65	N	54.5	43.2	-	-	-	-	50.6	39.3	-	-	-	-	3.9	3.9	E	59.5	49.5	59.3	49.4				
CADENAZZO	61	A	1	Residenziale	II			60	50	70	65	N	55.7	44.5	-	-	-	-	51.9	40.6	-	-	-	-	3.8	3.9	E	59.7	49.7	59.4	49.5				
CADENAZZO	63	A	0	Residenziale	II			60	50	70	65	N	58.4	46.8	-	-	-	-	54.4	42.9	-	-	-	-	4	3.9	S	57.7	47.9	57.7	47.8				
CADENAZZO	63	A	1	Residenziale	II			60	50	70	65	N	58.6	47.1	-	-	-	-	54.6	43.1	-	-	-	-	4	4	S	60.2	50.3	60.2	50.3				
CADENAZZO	63	A	2	Residenziale	II			60	50	70	65	N	59.1	47.6	-	-	-	-	55.2	43.7	-	-	-	-	3.9	3.9	S	60.5	50.6	60.4	50.6				
CADENAZZO	95	A	0	Residenziale	II			60	50	70	65	NO	46	36.6	-	-	-	-	45.6	36.3	-	-	-	-	0.4	0.3	NE	58.4	48.5	58.4	48.5				
CADENAZZO	95	A	1	Residenziale	II			60	50	70	65	NO	52.7	43.4	-	-	-	-	52.6	43.2	-	-	-	-	0.1	0.2	S	61.6	51.7	61.6	51.7				
CADENAZZO	99	A	0	Residenziale	II			60	50	70	65	O	42.5	32.9	-	-	-	-	41.5	32	-	-	-	-	1	0.9	S	62.2	52.3	62.2	52.3				
CADENAZZO	99	A	1	Residenziale	II			60	50	70	65	O	52.9	43.5	-	-	-	-	52.7	43.4	-	-	-	-	0.2	0.1	S	63.4	53.5	63.4	53.5				

STRADE CANTONALI E COMUNALI																								CON AUTOSTRADA							
Sezione	Mappale	Lettera	Piano	Utilizzo piano	GdS	OIF Art. 42	Corr. rot./inc.	VLI G	VLI N	VA G	VA N	Situazione prima del risanamento						Situazione dopo il risanamento						Prima del ris.		Dopo il ris.					
												Facciata	Lr G	Lr N	Lr >VLI G	Lr >VLI N	Lr >=VA G	Lr >=VA N	Lr G	Lr N	Lr >VLI G	Lr >VLI N	Lr >=VA G	Lr >=VA N	Lr diff G	Lr diff N	Facciata	Lr G	Lr N	Lr G	Lr N
CADENAZZO	102	C	1	Residenziale	II			60	50	70	65	S	48.2	38.8	-	-	-	-	48	38.7	-	-	-	-	0.2	0.1	S	62.1	52.3	62.1	52.3
CADENAZZO	102	C	2	Residenziale	II			60	50	70	65	S	52.6	43.2	-	-	-	-	52.5	43.2	-	-	-	-	0.1	-	S	62.6	52.8	62.6	52.7
CADENAZZO	114	A	0	Residenziale	II			60	50	70	65	NO	60.1	49.1	0.1	-	-	-	57.2	46.6	-	-	-	-	2.9	2.5	SE	55.8	46	55.7	46
CADENAZZO	114	A	1	Residenziale	II			60	50	70	65	NO	60.7	49.7	0.7	-	-	-	57.8	47.2	-	-	-	-	2.9	2.5	SE	61.6	51.9	61.6	51.9
CADENAZZO	114	A	0	Residenziale	II			60	50	70	65	SO	57.8	47.3	-	-	-	-	55.8	45.8	-	-	-	-	2	1.5	SE	55.8	46	55.7	46
CADENAZZO	114	A	1	Residenziale	II			60	50	70	65	SO	59.7	49.4	-	-	-	-	58.1	48.2	-	-	-	-	1.6	1.2	SE	61.6	51.9	61.6	51.9
CADENAZZO	115	1	0	Campo libero	II			60	50	70	65	-	64.9	54	4.9	4	-	-	62.6	51.3	2.6	1.3	-	-	2.3	2.7	-	65.7	54.9	63.9	53
CADENAZZO	116	1	0	Campo libero	II			60	50	70	65	-	68.3	56.6	8.3	6.6	-	-	66.4	54.1	6.4	4.1	-	-	1.9	2.5	-	68.7	57.3	67	55.2
CADENAZZO	118	1	0	Campo libero	II			60	50	70	65	-	66.4	54.9	6.4	4.9	-	-	62.7	51.4	2.7	1.4	-	-	3.7	3.5	-	66.7	55.4	63.5	52.4
CADENAZZO	121	A	0	Residenziale	II			60	50	70	65	NO	64.9	53.7	4.9	3.7	-	-	61.9	50.9	1.9	0.9	-	-	3	2.8	NO	65	53.7	62	51
CADENAZZO	121	E	1	Residenziale	II			60	50	70	65	NO	59.4	49.8	-	-	-	-	58.9	49.4	-	-	-	-	0.5	0.4	NO	59.6	50	59.1	49.6
CADENAZZO	121	E	2	Residenziale	II			60	50	70	65	NO	60.7	51.1	0.7	1.1	-	-	60.1	50.6	0.1	0.6	-	-	0.6	0.5	NO	60.9	51.2	60.2	50.8
CADENAZZO	122	A	0	Lavorativo	II	x		65	55	70	65	NO	65.6	54.2	0.6	-	-	-	62.6	51.4	-	-	-	-	3	2.8	NO	65.6	54.3	62.7	51.4
CADENAZZO	122	A	1	Residenziale	II			60	50	70	65	NO	65.8	54.5	5.8	4.5	-	-	63	51.7	3	1.7	-	-	2.8	2.8	NO	65.9	54.6	63.1	51.9
CADENAZZO	122	B	0	Residenziale	II			60	50	70	65	NE	47.7	38	-	-	-	-	46.9	37.4	-	-	-	-	0.8	0.6	NE	54.9	45	54.7	44.9
CADENAZZO	122	B	1	Residenziale	II			60	50	70	65	NE	53.2	43.8	-	-	-	-	52.9	43.5	-	-	-	-	0.3	0.3	NE	53.8	44.3	53.5	44
CADENAZZO	125	A	0	Residenziale	II			60	50	70	65	NO	67.4	55.8	7.4	5.8	-	-	64.3	52.7	4.3	2.7	-	-	3.1	3.1	NO	67.4	55.9	64.4	52.8
CADENAZZO	125	A	1	Residenziale	II			60	50	70	65	NO	67.4	55.8	7.4	5.8	-	-	64.5	52.9	4.5	2.9	-	-	2.9	2.9	NO	67.4	55.9	64.5	52.9
CADENAZZO	125	A	2	Residenziale	II			60	50	70	65	NO	67	55.5	7	5.5	-	-	64.2	52.6	4.2	2.6	-	-	2.8	2.9	NO	67	55.5	64.2	52.7
CADENAZZO	125	C	0	Residenziale	II			60	50	70	65	NO	68.9	57.5	8.9	7.5	-	-	65.5	54.1	5.5	4.1	-	-	3.4	3.4	NO	68.9	57.5	65.5	54.2
CADENAZZO	125	C	1	Residenziale	II			60	50	70	65	NO	68.8	57.3	8.8	7.3	-	-	65.7	54.2	5.7	4.2	-	-	3.1	3.1	NO	68.8	57.4	65.7	54.2
CADENAZZO	126	1	0	Campo libero	II			60	50	70	65	-	64.5	54.2	4.5	4.2	-	-	61.9	51.8	1.9	1.8	-	-	2.6	2.4	-	65.8	55.6	63.9	53.9
CADENAZZO	126	A	0	Residenziale	II			60	50	70	65	O	60.9	51	0.9	1	-	-	58.9	49.3	-	-	-	-	2	1.7	O	62	52.2	60.6	50.9
CADENAZZO	126	A	1	Residenziale	II			60	50	70	65	O	62.1	52.3	2.1	2.3	-	-	60.3	50.7	0.3	0.7	-	-	1.8	1.6	O	63.1	53.3	61.7	52
CADENAZZO	128	D	0	Residenziale	II			60	50	70	65	NO	60.2	50.5	0.2	0.5	-	-	58.2	48.6	-	-	-	-	2	1.9	SE	61.5	51.6	61.5	51.6
CADENAZZO	128	D	1	Residenziale	II			60	50	70	65	NO	62.1	52.5	2.1	2.5	-	-	60.7	51.2	0.7	1.2	-	-	1.4	1.3	SE	62.5	52.7	62.4	52.6
CADENAZZO	132	A	0	Residenziale	II			60	50	70	65	SO	56.6	47.2	-	-	-	-	56.2	46.9	-	-	-	-	0.4	0.3	SE	64.9	55	64.9	55
CADENAZZO	132	A	1	Residenziale	II			60	50	70	65	SO	56.9	47.5	-	-	-	-	56.5	47.1	-	-	-	-	0.4	0.4	SE	64.6	54.7	64.6	54.7
CADENAZZO	139	1	0	Campo libero	II			60	50	70	65	-	57.6	48	-	-	-	-	56.6	47.1	-	-	-	-	1	0.9	-	58.2	48.5	57.2	47.7
CADENAZZO	142	A	0	Residenziale	II			60	50	70	65	N	55.8	46.3	-	-	-	-	55.1	45.7	-	-	-	-	0.7	0.6	E	57.5	47.7	57.5	47.7
CADENAZZO	157	A	1	Residenziale	II			60	50	70	65	O	57.8	48.4	-	-	-	-	57.4	48.1	-	-	-	-	0.4	0.3	S	61.3	51.7	61.3	51.7
CADENAZZO	157	A	2	Residenziale	II			60	50	70	65	O	58.8	49.4	-	-	-	-	58.2	48.9	-	-	-	-	0.6	0.5	S	61.6	51.9	61.6	51.9
CADENAZZO	158	A	0	Residenziale	II			60	50	70	65	O	-	-	-	-	-	-	-	-	-	-	-	-	-	-	N	58.2	48.5	58.1	48.4
CADENAZZO	158	A	1	Residenziale	II			60	50	70	65	O	57.9	48.5	-	-	-	-	57.3	48	-	-	-	-	0.6	0.5	N	60.8	51.1	60.7	51
CADENAZZO	159	A	0	Residenziale	II			60	50	70	65	NE	46	36.5	-	-	-	-	45.2	35.8	-	-	-	-	0.8	0.7	NE	61.5	51.6	61.4	51.6
CADENAZZO	159	A	1	Residenziale	II			60	50	70	65	NE	50.2	40.7	-	-	-	-	49.4	40	-	-	-	-	0.8	0.7	NE	61.9	52	61.9	52
CADENAZZO	165	A	0	Residenziale	II			60	50	70	65	E	44.7	35.3	-	-	-	-	44.3	34.9	-	-	-	-	0.4	0.4	E	60	50.1	60	50.1
CADENAZZO	165	A	1	Residenziale	II			60	50	70	65	E	47.9	38.5	-	-	-	-	47.7	38.4	-	-	-	-	0.2	0.1	E	61.4	51.5	61.3	51.5
CADENAZZO	165	A	0	Residenziale	II			60	50	70	65	N	45.6	36.1	-	-	-	-	44.8	35.4	-	-	-	-	0.8	0.7	E	60	50.1	60	50.1
CADENAZZO	165	A	1	Residenziale	II			60	50	70	65	N	48.9	39.3	-	-	-	-	47.3	37.8	-	-	-	-	1.6	1.5	E	61.4	51.5	61.3	51.5
CADENAZZO	168	A	0	Residenziale	II			60	50	70	65	NO	50.5	41.2	-	-	-	-	50.3	41	-	-	-	-	0.2	0.2	NE	60	50.1	60	50.1
CADENAZZO	168	A	1	Residenziale	II			60	50	70	65	NO	58.1	48.6	-	-	-	-	57.4	48	-	-	-	-	0.7	0.6	E	63.5	53.6	63.5	53.6
CADENAZZO	170	A	0	Residenziale	II			60	50	70	65	NO	57	47.6	-	-	-	-	56.6	47.3	-	-	-	-	0.4	0.3	NE	56.4	46.5	56.4	46.5
CADENAZZO	170	A	1	Residenziale	II			60	50	70	65	NO	57.2	47.9	-	-	-	-	56.8	47.5	-	-	-	-	0.4	0.4	NE	63.4	53.5	63.4	53.5
CADENAZZO	172	A	0	Residenziale	II			60	50	70	65	N	-	-	-	-	-	-	-	-	-	-	-	-	-	-	N	59.9	50	59.8	50
CADENAZZO	172	A	1	Residenziale	II			60	50	70	65	N	48.2	38.8	-	-	-	-	47.6	38.3	-	-	-	-	0.6	0.5	N	60	50.1	60	50.1
CADENAZZO	176	A	1	Residenziale	II			60	50	70	65	SE	45	35.4	-	-	-	-	43.3	33.8	-	-	-	-	1.7	1.6	SE	64.4	54.5	64.4	54.5
CADENAZZO	184	A	0	Residenziale	II			60	50	70	65	O	55.7	46.3	-	-	-	-	55.3	46	-	-	-	-	0.4	0.3	O	56.1	46.7	55.8	46.4
CADENAZZO	184	A	1	Residenziale	II			60	50	70	65	O	58.9	49.5	-	-	-	-	58.3	49	-	-	-	-	0.6	0.5	O	59.4	50	58.9	49.5
CADENAZZO	184	A	2	Residenziale	II			60	50	70	65	O	61.1	51.7	1.1	1.7	-	-	60.5	51.1	0.5	1.1	-	-	0.6	0.6	O	62.1	52.6	61.6	52.1



STRADE CANTONALI E COMUNALI																								CON AUTOSTRADA							
Sezione	Mappale	Lettera	Piano	Utilizzo piano	GdS	OIF Art. 42	Corr. rot./inc.	VLI G	VLI N	VA G	VA N	Situazione prima del risanamento						Situazione dopo il risanamento						Prima del ris.		Dopo il ris.					
												Facciata	Lr G	Lr N	Lr >VLI G	Lr >VLI N	Lr >=VA G	Lr >=VA N	Lr G	Lr N	Lr >VLI G	Lr >VLI N	Lr >=VA G	Lr >=VA N	Lr diff G	Lr diff N	Facciata	Lr G	Lr N	Lr G	Lr N
CADENAZZO	185	1	0	Campo libero	II			60	50	70	65	-	66.2	55.6	6.2	5.6	-	-	63	52.6	3	2.6	-	-	3.2	3	-	67.2	56.8	64.9	54.7
CADENAZZO	185	2	0	Campo libero	II			60	50	70	65	-	60.4	50.7	0.4	0.7	-	-	58.1	48.5	-	-	-	-	2.3	2.2	-	62	52.2	60.5	50.8
CADENAZZO	185	A	0	Lavorativo	II	x		65	55	70	65	N	58.4	48.4	-	-	-	-	56	46.3	-	-	-	-	2.4	2.1	O	60.2	50.5	59.6	50
CADENAZZO	185	A	1	Residenziale	II			60	50	70	65	N	60	50.1	-	0.1	-	-	57.4	47.6	-	-	-	-	2.6	2.5	O	61.6	51.9	60.9	51.3
CADENAZZO	185	A	0	Lavorativo	II	x		65	55	70	65	O	58.2	48.6	-	-	-	-	57.2	47.7	-	-	-	-	1	0.9	O	60.2	50.5	59.6	50
CADENAZZO	185	A	1	Residenziale	II			60	50	70	65	O	59.9	50.4	-	0.4	-	-	58.9	49.5	-	-	-	-	1	0.9	O	61.6	51.9	60.9	51.3
CADENAZZO	189	A	1	Residenziale	II			60	50	70	65	SE	68.8	58.9	8.8	8.9	-	-	64.2	54.3	4.2	4.3	-	-	4.6	4.6	SE	69.2	59.4	65.4	55.4
CADENAZZO	189	A	2	Residenziale	II			60	50	70	65	SE	69	59.2	9	9.2	-	-	64.5	54.6	4.5	4.6	-	-	4.5	4.6	SE	69.5	59.6	65.7	55.7
CADENAZZO	189	A	3	Residenziale	II			60	50	70	65	SE	69	59.1	9	9.1	-	-	64.5	54.6	4.5	4.6	-	-	4.5	4.5	SE	69.4	59.6	65.7	55.8
CADENAZZO	189	A	4	Residenziale	II			60	50	70	65	SE	68.7	58.8	8.7	8.8	-	-	64.4	54.4	4.4	4.4	-	-	4.3	4.4	SE	69.2	59.3	65.6	55.7
CADENAZZO	190	A	0	Residenziale	II			60	50	70	65	NE	70.8	61.2	10.8	11.2	0.8	-	65.9	56.3	5.9	6.3	-	-	4.9	4.9	NE	70.8	61.2	65.9	56.4
CADENAZZO	190	A	1	Residenziale	II			60	50	70	65	NE	71	61.5	11	11.5	1	-	66.1	56.5	6.1	6.5	-	-	4.9	5	NE	71	61.5	66.1	56.6
CADENAZZO	190	A	2	Residenziale	II			60	50	70	65	NE	70.7	61.1	10.7	11.1	0.7	-	65.8	56.2	5.8	6.2	-	-	4.9	4.9	NE	70.7	61.2	65.8	56.2
CADENAZZO	191	1	0	Campo libero	II			60	50	70	65	-	70.5	61	10.5	11	0.5	-	67.3	57.8	7.3	7.8	-	-	3.2	3.2	-	70.8	61.2	67.8	58.3
CADENAZZO	191	2	0	Campo libero	II			60	50	70	65	-	61.6	52.2	1.6	2.2	-	-	58.3	48.8	-	-	-	-	3.3	3.4	-	62.9	53.3	60.6	50.9
CADENAZZO	192	A	1	Residenziale	II			60	50	70	65	SE	61.3	52	1.3	2	-	-	60.7	51.3	0.7	1.3	-	-	0.6	0.7	SE	61.7	52.3	61.1	51.7
CADENAZZO	192	A	2	Residenziale	II			60	50	70	65	SE	63.4	54.1	3.4	4.1	-	-	62.5	53.1	2.5	3.1	-	-	0.9	1	SE	64	54.5	63.1	53.7
CADENAZZO	193	A	0	Residenziale	II			60	50	70	65	NE	70.4	60.9	10.4	10.9	0.4	-	65.5	56	5.5	6	-	-	4.9	4.9	NE	70.4	60.9	65.5	56
CADENAZZO	193	A	1	Residenziale	II			60	50	70	65	NE	70.3	60.8	10.3	10.8	0.3	-	65.4	55.8	5.4	5.8	-	-	4.9	5	NE	70.3	60.8	65.4	55.9
CADENAZZO	194	A	0	Residenziale	II			60	50	70	65	N	68	58.5	8	8.5	-	-	63.1	53.6	3.1	3.6	-	-	4.9	4.9	N	68.1	58.5	63.2	53.7
CADENAZZO	194	A	1	Residenziale	II			60	50	70	65	N	68.5	59	8.5	9	-	-	63.6	54	3.6	4	-	-	4.9	5	N	68.5	59	63.6	54
CADENAZZO	194	A	2	Residenziale	II			60	50	70	65	N	68.3	58.7	8.3	8.7	-	-	63.3	53.8	3.3	3.8	-	-	5	4.9	N	68.3	58.7	63.3	53.8
CADENAZZO	195	A	0	Residenziale	II			60	50	70	65	E	54.4	44.9	-	-	-	-	52.9	43.6	-	-	-	-	1.5	1.3	E	56	46.4	55.1	45.5
CADENAZZO	195	A	1	Residenziale	II			60	50	70	65	E	57.5	48	-	-	-	-	55	45.6	-	-	-	-	2.5	2.4	E	58.6	49.1	56.8	47.2
CADENAZZO	208	A	0	Residenziale	II			60	50	70	65	O	61.5	52.1	1.5	2.1	-	-	61.3	52	1.3	2	-	-	0.2	0.1	O	61.8	52.4	61.7	52.3
CADENAZZO	208	A	1	Residenziale	II			60	50	70	65	O	65.6	56.3	5.6	6.3	-	-	65.4	56.1	5.4	6.1	-	-	0.2	0.2	O	65.7	56.4	65.6	56.2
CADENAZZO	224	1	0	Campo libero	II			60	50	70	65	-	64.9	55.4	4.9	5.4	-	-	60.5	50.9	0.5	0.9	-	-	4.4	4.5	-	66	56.4	63.1	53.3
CADENAZZO	225	A	-1	Lavorativo	II	x		65	55	70	65	N	68.8	59.1	3.8	4.1	-	-	63.6	53.8	-	-	-	-	5.2	5.3	N	68.8	59.1	63.7	53.9
CADENAZZO	225	A	0	Residenziale	II			60	50	70	65	N	69.2	59.6	9.2	9.6	-	-	64.1	54.3	4.1	4.3	-	-	5.1	5.3	N	69.3	59.6	64.1	54.4
CADENAZZO	225	A	1	Residenziale	II			60	50	70	65	N	69.6	60	9.6	10	-	-	64.5	54.8	4.5	4.8	-	-	5.1	5.2	N	69.6	60	64.5	54.8
CADENAZZO	225	B	0	Residenziale	II			60	50	70	65	S	45.8	36	-	-	-	-	41	31.1	-	-	-	-	4.8	4.9	S	56.2	46.4	56	46.1
CADENAZZO	225	C	0	Lavorativo	II	x		65	55	70	65	N	69	59.2	4	4.2	-	-	63.8	53.9	-	-	-	-	5.2	5.3	N	69	59.2	63.8	53.9
CADENAZZO	227	A	1	Residenziale	II			60	50	70	65	NO	63.9	54	3.9	4	-	-	58.8	48.7	-	-	-	-	5.1	5.3	NE	64.5	54.6	60.4	50.4
CADENAZZO	230	A	1	Residenziale	II			60	50	70	65	NO	55.6	45.6	-	-	-	-	50.8	40.7	-	-	-	-	4.8	4.9	NO	55.9	45.9	51.6	41.5
CADENAZZO	232	A	1	Residenziale	II			60	50	70	65	NE	60.4	50.3	0.4	0.3	-	-	55.1	44.9	-	-	-	-	5.3	5.4	NE	60.5	50.4	55.5	45.3
CADENAZZO	238	A	1	Residenziale	II			60	50	70	65	N	68.9	58	8.9	8	-	-	63.9	52.9	3.9	2.9	-	-	5	5.1	N	68.9	58	63.9	52.9
CADENAZZO	238	A	2	Residenziale	II			60	50	70	65	N	68.4	57.6	8.4	7.6	-	-	63.4	52.5	3.4	2.5	-	-	5	5.1	N	68.4	57.6	63.5	52.6
CADENAZZO	238	D	0	Lavorativo	II	x		65	55	70	65	N	70	59.1	5	4.1	-	-	65	54	-	-	-	-	5	5.1	N	70	59.1	65	54
CADENAZZO	238	D	1	Residenziale	II			60	50	70	65	N	69.8	59.1	9.8	9.1	-	-	64.8	54	4.8	4	-	-	5	5.1	N	69.9	59.1	64.9	54
CADENAZZO	238	D	2	Residenziale	II			60	50	70	65	N	69.3	58.7	9.3	8.7	-	-	64.3	53.5	4.3	3.5	-	-	5	5.2	N	69.3	58.7	64.3	53.6
CADENAZZO	239	A	0	Residenziale	II			60	50	70	65	NO	65.7	54.6	5.7	4.6	-	-	60.8	49.7	0.8	-	-	-	4.9	4.9	NO	65.7	54.7	60.8	49.7
CADENAZZO	239	A	1	Residenziale	II			60	50	70	65	NO	65.8	54.8	5.8	4.8	-	-	60.9	49.9	0.9	-	-	-	4.9	4.9	NO	65.8	54.8	61	50
CADENAZZO	240	A	0	Lavorativo	II	x		65	55	70	65	NO	68.2	57.2	3.2	2.2	-	-	63.2	52.1	-	-	-	-	5	5.1	NO	68.2	57.2	63.3	52.2
CADENAZZO	240	A	1	Residenziale	II			60	50	70	65	NO	68.1	57.2	8.1	7.2	-	-	63.2	52.1	3.2	2.1	-	-	4.9	5.1	NO	68.2	57.2	63.2	52.2
CADENAZZO	240	A	2	Residenziale	II			60	50	70	65	NO	67.7	56.8	7.7	6.8	-	-	62.8	51.8	2.8	1.8	-	-	4.9	5	NO	67.7	56.9	62.8	51.9
CADENAZZO	240	C	0	Lavorativo	II	x		65	55	70	65	SO	44.5	34.4	-	-	-	-	40.1	29.9	-	-	-	-	4.4	4.5	SO	51	41	50.3	40.4
CADENAZZO	240	C	1	Residenziale	II			60	50	70	65	SO	46.5	36.3	-	-	-	-	42.1	31.8	-	-	-	-	4.4	4.5	SO	50.5	40.5	49.2	39.2
CADENAZZO	263	A	1	Residenziale	II			60	50	70	65	E	49.6	40.3	-	-	-	-	49.4	40.1	-	-	-	-	0.2	0.2	E	61.3	51.4	61.3	51.4
CADENAZZO	263	A	2	Residenziale	II			60	50	70	65	E	42.7	33.2	-	-	-	-	41.5	32.1	-	-	-	-	1.2	1.1	E	64.3	54.4	64.3	54.4
CADENAZZO	269	A	0	Lavorativo	II	x	1	65	55	70	65	N	71.5	61.9	6.5	6.9	1.5	-	68.5	59	3.5	4	-	-	3	2.9	N	71.5	61.9	68.5	59

STRADE CANTONALI E COMUNALI																								CON AUTOSTRADA											
												Situazione prima del risanamento										Situazione dopo il risanamento										Prima del ris.		Dopo il ris.	
Sezione	Mappale	Lettera	Piano	Utilizzo piano	GdS	OIF Art. 42	Corr. rot./inc.	VLI G	VLI N	VA G	VA N	Facciata	Lr G	Lr N	Lr >VLI G	Lr >VLI N	Lr >=VA G	Lr >=VA N	Lr G	Lr N	Lr >VLI G	Lr >VLI N	Lr >=VA G	Lr >=VA N	Lr diff G	Lr diff N	Facciata	Lr G	Lr N	Lr G	Lr N				
CADENAZZO	270	A	1	Residenziale	II			60	50	70	65	N	69.8	60.3	9.8	10.3	-	-	66.7	57.3	6.7	7.3	-	-	3.1	3	N	69.8	60.3	66.7	57.3				
CADENAZZO	270	A	2	Residenziale	II			60	50	70	65	N	69.4	59.9	9.4	9.9	-	-	66.6	57.1	6.6	7.1	-	-	2.8	2.8	N	69.4	59.9	66.6	57.1				
CADENAZZO	270	A	1	Residenziale	II			60	50	70	65	O	67.4	58.1	7.4	8.1	-	-	66	56.7	6	6.7	-	-	1.4	1.4	O	67.5	58.1	66.1	56.8				
CADENAZZO	270	A	2	Residenziale	II			60	50	70	65	O	69.2	59.8	9.2	9.8	-	-	68.4	59	8.4	9	-	-	0.8	0.8	O	69.3	60	68.6	59.2				
CADENAZZO	271	1	0	Campo libero	II			60	50	70	65	-	69.7	60.1	9.7	10.1	-	-	66.2	56.6	6.2	6.6	-	-	3.5	3.5	-	70.1	60.4	67	57.4				
CADENAZZO	274	F	0	Lavorativo	II	x		65	55	70	65	NO	66.9	56.4	1.9	1.4	-	-	63.1	52.7	-	-	-	-	3.8	3.7	NO	67	56.5	63.3	53				
CADENAZZO	274	F	1	Residenziale	II			60	50	70	65	NO	67.9	57.6	7.9	7.6	-	-	64.1	53.8	4.1	3.8	-	-	3.8	3.8	NO	67.9	57.6	64.2	53.9				
CADENAZZO	276	A	0	Residenziale	II			60	50	70	65	S	60.9	49.7	0.9	-	-	-	56.9	45.7	-	-	-	-	4	4	S	62.4	51.6	60	49.5				
CADENAZZO	276	A	1	Residenziale	II			60	50	70	65	S	64.4	53.1	4.4	3.1	-	-	60.4	49.1	0.4	-	-	-	4	4	S	65.2	54.2	62.1	51.3				
CADENAZZO	276	B	1	Residenziale	II			60	50	70	65	N	64.9	55.5	4.9	5.5	-	-	61.1	51.5	1.1	1.5	-	-	3.8	4	N	64.9	55.5	61.1	51.5				
CADENAZZO	276	B	2	Residenziale	II			60	50	70	65	N	65.1	55.6	5.1	5.6	-	-	61.2	51.6	1.2	1.6	-	-	3.9	4	N	65.1	55.6	61.2	51.7				
CADENAZZO	278	A	0	Residenziale	II			60	50	70	65	S	41.9	32.4	-	-	-	-	41.2	31.7	-	-	-	-	0.7	0.7	S	61.7	51.8	61.7	51.8				
CADENAZZO	278	A	1	Residenziale	II			60	50	70	65	S	47.3	37.9	-	-	-	-	47	37.7	-	-	-	-	0.3	0.2	S	63.1	53.2	63.1	53.2				
CADENAZZO	279	A	0	Lavorativo	II	x	1	65	55	70	65	N	71.4	61.8	6.4	6.8	1.4	-	68.4	58.9	3.4	3.9	-	-	3	2.9	N	71.4	61.8	68.4	58.9				
CADENAZZO	279	A	1	Lavorativo	II	x	1	65	55	70	65	N	71.2	61.7	6.2	6.7	1.2	-	68.3	58.7	3.3	3.7	-	-	2.9	3	N	71.2	61.7	68.3	58.7				
CADENAZZO	279	A	2	Lavorativo	II	x	1	65	55	70	65	N	70.8	61.3	5.8	6.3	0.8	-	67.9	58.3	2.9	3.3	-	-	2.9	3	N	70.8	61.3	67.9	58.3				
CADENAZZO	280	A	0	Residenziale	II			60	50	70	65	NE	70.7	61.1	10.7	11.1	0.7	-	65.8	56.2	5.8	6.2	-	-	4.9	4.9	NE	70.7	61.1	65.8	56.2				
CADENAZZO	282	A	1	Residenziale	II			60	50	70	65	SE	66.2	54.9	6.2	4.9	-	-	62.3	51.1	2.3	1.1	-	-	3.9	3.8	SE	66.8	55.7	63.6	52.7				
CADENAZZO	283	A	0	Residenziale	II			60	50	70	65	NE	67.4	57.8	7.4	7.8	-	-	62.5	52.9	2.5	2.9	-	-	4.9	4.9	NE	67.4	57.8	62.5	52.9				
CADENAZZO	283	A	1	Residenziale	II			60	50	70	65	NE	68.6	59.1	8.6	9.1	-	-	63.7	54.1	3.7	4.1	-	-	4.9	5	NE	68.6	59.1	63.7	54.1				
CADENAZZO	284	A	0	Lavorativo	II	x		65	55	70	65	N	68.4	58.8	3.4	3.8	-	-	65.4	55.8	0.4	0.8	-	-	3	3	N	68.4	58.8	65.4	55.8				
CADENAZZO	284	A	1	Lavorativo	II	x		65	55	70	65	N	68.7	59.2	3.7	4.2	-	-	65.8	56.2	0.8	1.2	-	-	2.9	3	N	68.7	59.2	65.8	56.2				
CADENAZZO	284	A	2	Lavorativo	II	x		65	55	70	65	N	68.5	59	3.5	4	-	-	65.6	56	0.6	1	-	-	2.9	3	N	68.5	59	65.6	56				
CADENAZZO	285	D	0	Residenziale	II			60	50	70	65	N	64.4	54.9	4.4	4.9	-	-	60.3	50.8	0.3	0.8	-	-	4.1	4.1	N	64.4	55	60.3	50.8				
CADENAZZO	285	D	1	Residenziale	II			60	50	70	65	N	65.5	56.1	5.5	6.1	-	-	61.5	52	1.5	2	-	-	4	4.1	N	65.5	56.1	61.5	52				
CADENAZZO	286	A	0	Residenziale	II			60	50	70	65	N	67.7	58.2	7.7	8.2	-	-	64.7	55.2	4.7	5.2	-	-	3	3	N	67.7	58.2	64.8	55.3				
CADENAZZO	286	A	1	Residenziale	II			60	50	70	65	N	68.1	58.6	8.1	8.6	-	-	65.1	55.6	5.1	5.6	-	-	3	3	N	68.1	58.6	65.1	55.6				
CADENAZZO	532	B	0	Lavorativo	III	x		70	60	70	65	S	61.1	47.8	-	-	-	-	60.7	46.9	-	-	-	-	0.4	0.9	S	61.1	47.8	60.7	46.9				
CADENAZZO	532	B	1	Lavorativo	III	x		70	60	70	65	S	61.5	48.7	-	-	-	-	61	47.5	-	-	-	-	0.5	1.2	S	61.5	48.7	61	47.5				
CADENAZZO	532	B	2	Lavorativo	III	x		70	60	70	65	S	61.5	49.1	-	-	-	-	60.9	47.6	-	-	-	-	0.6	1.5	S	61.5	49.1	60.9	47.6				
CADENAZZO	581	N	0	Lavorativo	III	x		70	60	70	65	NE	60.9	49.7	-	-	-	-	60.9	49.7	-	-	-	-	-	-	NE	60.9	49.7	60.9	49.7				
CADENAZZO	639	A	0	Residenziale	II			60	50	70	65	S	58.7	49.2	-	-	-	-	55.8	46.2	-	-	-	-	2.9	3	S	58.7	49.2	55.8	46.2				
CADENAZZO	639	A	1	Residenziale	II			60	50	70	65	S	63.5	54	3.5	4	-	-	60.5	51	0.5	1	-	-	3	3	S	63.5	54	60.5	51				
CADENAZZO	640	A	1	Lavorativo	II	x		65	55	70	65	S	68	58.5	3	3.5	-	-	65	55.5	-	0.5	-	-	3	3	S	68	58.5	65	55.5				
CADENAZZO	644	1	0	Campo libero	II			60	50	70	65	-	71.6	62.1	11.6	12.1	1.6	-	68.6	59.1	8.6	9.1	-	-	3	3	-	71.6	62.1	68.6	59.1				
CADENAZZO	644	A	0	Lavorativo	II	x		65	55	70	65	S	58.2	48.7	-	-	-	-	55.2	45.6	-	-	-	-	3	3.1	S	58.2	48.7	55.2	45.6				
CADENAZZO	645	A	0	Lavorativo	III	x		70	60	70	65	S	66.7	57.1	-	-	-	-	63.7	54.1	-	-	-	-	3	3	S	66.7	57.1	63.7	54.1				
CADENAZZO	645	A	1	Residenziale	III			65	55	70	65	S	67.2	57.6	2.2	2.6	-	-	64.1	54.5	-	-	-	-	3.1	3.1	S	67.2	57.6	64.1	54.5				
CADENAZZO	645	A	2	Residenziale	III			65	55	70	65	S	67.3	57.7	2.3	2.7	-	-	64.2	54.6	-	-	-	-	3.1	3.1	S	67.3	57.7	64.2	54.6				
CADENAZZO	645	E	0	Lavorativo	III	x		70	60	70	65	S	64.7	55.1	-	-	-	-	61.7	52.1	-	-	-	-	3	3	S	64.7	55.1	61.7	52.1				
CADENAZZO	645	E	1	Lavorativo	III	x		70	60	70	65	S	68.4	58.8	-	-	-	-	65.4	55.8	-	-	-	-	3	3	S	68.4	58.8	65.4	55.8				
CADENAZZO	645	F	0	Lavorativo	III	x		70	60	70	65	S	68.5	58.9	-	-	-	-	65.5	55.9	-	-	-	-	3	3	S	68.5	58.9	65.5	55.9				
CADENAZZO	645	L	0	Lavorativo	III	x		70	60	70	65	S	73.4	63.8	3.4	3.8	3.4	-	70.4	60.8	0.4	0.8	0.4	-	3	3	S	73.4	63.8	70.4	60.8				
CADENAZZO	650	T	0	Lavorativo	III	x		70	60	70	65	O	57	45.6	-	-	-	-	56.8	45.4	-	-	-	-	0.2	0.2	O	57.1	45.8	57	45.6				
CADENAZZO	650	T	1	Lavorativo	III	x		70	60	70	65	O	58.1	46.8	-	-	-	-	58	46.6	-	-	-	-	0.1	0.2	O	58.1	46.8	58	46.6				
CADENAZZO	651	A	0	Lavorativo	III	x		70	60	70	65	NO	62.3	47.7	-	-	-	-	62.3	47.7	-	-	-	-	-	-	NO	62.3	47.7	62.3	47.7				
CADENAZZO	651	A	1	Lavorativo	III	x		70	60	70	65	NO	61.4	46.9	-	-	-	-	61.4	46.9	-	-	-	-	-	-	NO	61.4	46.9	61.4	46.9				
CADENAZZO	653	1	0	Campo libero	II			60	50	70	65	-	67.5	56.3	7.5	6.3	-	-	67.4	56.2	7.4	6.2	-	-	0.1	0.1	-	67.5	56.3	67.4	56.3				
CADENAZZO	654	1	0	Campo libero	III			65	55	70	65	-	58.8	48.7	-	-	-	-	56.4	46	-	-	-	-	2.4	2.7	-	59.7	49.7	57.9	47.7				
CADENAZZO	654	2	0	Campo libero	III			65	55	70	65	-	65	53.9	-	-	-	-	64.9	53.7	-	-	-	-	0.1	0.2	-	65.1	53.9	65	53.8				

STRADE CANTONALI E COMUNALI																								CON AUTOSTRADA							
Sezione	Mappale	Lettera	Piano	Utilizzo piano	GdS	OIF Art. 42	Corr. rot./inc.	VLI G	VLI N	VA G	VA N	Situazione prima del risanamento						Situazione dopo il risanamento						Prima del ris.		Dopo il ris.					
												Facciata	Lr G	Lr N	Lr >VLI G	Lr >VLI N	Lr >=VA G	Lr >=VA N	Lr G	Lr N	Lr >VLI G	Lr >VLI N	Lr >=VA G	Lr >=VA N	Lr diff G	Lr diff N	Facciata	Lr G	Lr N	Lr G	Lr N
CADENAZZO	655	1	0	Campo libero	III			65	55	70	65	-	60.6	51.1	-	-	-	-	56.4	46.8	-	-	-	-	4.2	4.3	-	62.6	52.9	60.4	50.6
CADENAZZO	657	1	0	Campo libero	II			60	50	70	65	-	72.8	63.4	12.8	13.4	2.8	-	68.8	59.2	8.8	9.2	-	-	4	4.2	-	72.9	63.5	69	59.5
CADENAZZO	657	2	0	Campo libero	II			60	50	70	65	-	63.6	53.4	3.6	3.4	-	-	59.5	49.2	-	-	-	-	4.1	4.2	-	63.8	53.6	59.9	49.6
CADENAZZO	658	A	0	Residenziale	II			60	50	70	65	N	66.8	57.4	6.8	7.4	-	-	62.8	53.3	2.8	3.3	-	-	4	4.1	N	66.9	57.4	62.8	53.3
CADENAZZO	658	A	1	Residenziale	II			60	50	70	65	N	66.9	57.5	6.9	7.5	-	-	62.9	53.4	2.9	3.4	-	-	4	4.1	N	66.9	57.5	63	53.4
CADENAZZO	660	A	0	Residenziale	II			60	50	70	65	S	72.4	63	12.4	13	2.4	-	68.2	58.6	8.2	8.6	-	-	4.2	4.4	S	72.5	63	68.3	58.7
CADENAZZO	660	A	1	Residenziale	II			60	50	70	65	S	73.1	63.6	13.1	13.6	3.1	-	68.9	59.3	8.9	9.3	-	-	4.2	4.3	S	73.1	63.7	69	59.4
CADENAZZO	664	A	0	Lavorativo	II	x		65	55	70	65	N	74.3	64.8	9.3	9.8	4.3	-	69.7	60	4.7	5	-	-	4.6	4.8	N	74.3	64.8	69.7	60
CADENAZZO	664	A	1	Residenziale	II			60	50	70	65	N	74	64.5	14	14.5	4	-	69.4	59.7	9.4	9.7	-	-	4.6	4.8	N	74	64.5	69.4	59.7
CADENAZZO	664	H	0	Lavorativo	II	x		65	55	70	65	S	66.8	55.6	1.8	0.6	-	-	61.7	50.5	-	-	-	-	5.1	5.1	S	67	55.9	62.3	51.3
CADENAZZO	665	A	0	Lavorativo	III	x		70	60	70	65	S	71.1	61.6	1.1	1.6	1.1	-	65.8	56.1	-	-	-	-	5.3	5.5	S	71.2	61.7	66.1	56.5
CADENAZZO	665	A	1	Lavorativo	III	x		70	60	70	65	S	71.4	61.9	1.4	1.9	1.4	-	66.1	56.4	-	-	-	-	5.3	5.5	S	71.5	61.9	66.4	56.7
CADENAZZO	665	A	0	Lavorativo	III	x		70	60	70	65	O	68.3	57.8	-	-	-	-	68	57.4	-	-	-	-	0.3	0.4	O	68.4	57.9	68.1	57.5
CADENAZZO	665	A	1	Lavorativo	III	x		70	60	70	65	O	67.8	57.3	-	-	-	-	67.3	56.7	-	-	-	-	0.5	0.6	O	67.8	57.4	67.3	56.8
CADENAZZO	667	1	0	Campo libero	III			65	55	70	65	-	74	64.5	9	9.5	4	-	70	60.5	5	5.5	-	-	4	4	-	74.2	64.7	70.6	61
CADENAZZO	668	B	0	Lavorativo	III	x		70	60	70	65	S	67.8	58.2	-	-	-	-	63.8	54.2	-	-	-	-	4	4	S	67.8	58.2	63.8	54.2
CADENAZZO	668	B	1	Lavorativo	III	x		70	60	70	65	S	67.3	57.7	-	-	-	-	63.2	53.7	-	-	-	-	4.1	4	S	67.3	57.7	63.2	53.7
CADENAZZO	668	C	0	Lavorativo	III	x		70	60	70	65	S	72.8	63.2	2.8	3.2	2.8	-	68.8	59.2	-	-	-	-	4	4	S	72.8	63.2	68.8	59.2
CADENAZZO	668	E	0	Lavorativo	III	x	1	70	60	70	65	S	71.3	61.7	1.3	1.7	1.3	-	67.5	57.9	-	-	-	-	3.8	3.8	S	71.3	61.7	67.5	57.9
CADENAZZO	668	E	1	Residenziale	III		1	65	55	70	65	S	72	62.4	7	7.4	2	-	68.2	58.6	3.2	3.6	-	-	3.8	3.8	S	72	62.4	68.2	58.6
CADENAZZO	668	G	0	Lavorativo	III	x		70	60	70	65	S	62.6	53	-	-	-	-	58.5	48.9	-	-	-	-	4.1	4.1	S	62.6	53	58.5	48.9
CADENAZZO	668	I	0	Lavorativo	III	x		70	60	70	65	S	68.4	58.8	-	-	-	-	64.2	54.6	-	-	-	-	4.2	4.2	S	68.4	58.8	64.2	54.6
CADENAZZO	668	O	2	Lavorativo	III	x		70	60	70	65	S	60.2	50.7	-	-	-	-	55.7	46.2	-	-	-	-	4.5	4.5	S	60.2	50.7	55.7	46.2
CADENAZZO	670	A	0	Lavorativo	III	x	1	70	60	70	65	S	70.5	60.9	0.5	0.9	0.5	-	67.4	57.8	-	-	-	-	3.1	3.1	S	70.5	60.9	67.4	57.8
CADENAZZO	670	A	1	Lavorativo	III	x	1	70	60	70	65	S	71.9	62.3	1.9	2.3	1.9	-	68.7	59.1	-	-	-	-	3.2	3.2	S	71.9	62.3	68.7	59.1
CADENAZZO	672	A	0	Residenziale	III			65	55	70	65	E	57.8	48.2	-	-	-	-	54.2	44.6	-	-	-	-	3.6	3.6	E	57.8	48.2	54.2	44.6
CADENAZZO	672	A	1	Residenziale	III			65	55	70	65	E	59.4	49.8	-	-	-	-	55.7	46.1	-	-	-	-	3.7	3.7	E	59.4	49.8	55.7	46.1
CADENAZZO	672	B	0	Residenziale	III			65	55	70	65	S	43.3	33.7	-	-	-	-	39.8	30.2	-	-	-	-	3.5	3.5	S	43.3	33.7	39.8	30.2
CADENAZZO	672	B	1	Residenziale	III			65	55	70	65	S	43.3	33.8	-	-	-	-	39.4	29.8	-	-	-	-	3.9	4	S	43.3	33.8	39.4	29.8
CADENAZZO	672	E	0	Residenziale	III			65	55	70	65	N	53.7	44.1	-	-	-	-	49.5	39.9	-	-	-	-	4.2	4.2	N	53.7	44.1	49.5	39.9
CADENAZZO	672	E	1	Residenziale	III			65	55	70	65	N	61.2	51.7	-	-	-	-	56.6	47	-	-	-	-	4.6	4.7	N	61.2	51.7	56.6	47
CADENAZZO	674	1	0	Campo libero	II		1	60	50	70	65	-	73.8	64.2	13.8	14.2	3.8	-	70.8	61.2	10.8	11.2	0.8	-	3	3	-	73.8	64.2	70.8	61.2
CADENAZZO	677	B	0	Lavorativo	II	x	1	65	55	70	65	N	74.4	64.8	9.4	9.8	4.4	-	71.4	61.8	6.4	6.8	1.4	-	3	3	N	74.4	64.8	71.4	61.8
CADENAZZO	677	B	1	Lavorativo	II	x	1	65	55	70	65	N	74.3	64.7	9.3	9.7	4.3	-	71.3	61.7	6.3	6.7	1.3	-	3	3	N	74.3	64.7	71.3	61.7
CADENAZZO	677	C	0	Lavorativo	II	x		65	55	70	65	N	74.4	64.8	9.4	9.8	4.4	-	71.4	61.8	6.4	6.8	1.4	-	3	3	N	74.4	64.8	71.4	61.8
CADENAZZO	677	C	1	Residenziale	II			60	50	70	65	N	74.2	64.6	14.2	14.6	4.2	-	71.2	61.6	11.2	11.6	1.2	-	3	3	N	74.2	64.6	71.2	61.6
CADENAZZO	677	C	2	Residenziale	II			60	50	70	65	N	73.4	63.8	13.4	13.8	3.4	-	70.4	60.8	10.4	10.8	0.4	-	3	3	N	73.4	63.8	70.4	60.8
CADENAZZO	677	C	3	Residenziale	II			60	50	70	65	N	72.4	62.8	12.4	12.8	2.4	-	69.4	59.8	9.4	9.8	-	-	3	3	N	72.4	62.8	69.4	59.8
CADENAZZO	677	D	0	Lavorativo	II	x	1	65	55	70	65	N	74.6	65	9.6	10	4.6	-	71.6	62	6.6	7	1.6	-	3	3	N	74.6	65	71.6	62
CADENAZZO	677	D	1	Lavorativo	II	x	1	65	55	70	65	N	74.4	64.8	9.4	9.8	4.4	-	71.4	61.8	6.4	6.8	1.4	-	3	3	N	74.4	64.8	71.4	61.8
CADENAZZO	677	D	2	Lavorativo	II	x	1	65	55	70	65	N	73.7	64.1	8.7	9.1	3.7	-	70.7	61.1	5.7	6.1	0.7	-	3	3	N	73.7	64.1	70.7	61.1
CADENAZZO	683	A	1	Residenziale	II			60	50	70	65	N	60	50.4	-	0.4	-	-	57.1	47.5	-	-	-	-	2.9	2.9	N	60	50.4	57.1	47.5
CADENAZZO	683	C	0	Residenziale	II			60	50	70	65	N	57.5	48	-	-	-	-	54.6	45	-	-	-	-	2.9	3	N	57.5	48	54.6	45
CADENAZZO	683	C	1	Residenziale	II			60	50	70	65	N	59	49.4	-	-	-	-	56	46.4	-	-	-	-	3	3	N	59	49.4	56	46.4
CADENAZZO	687	1	0	Campo libero	II			60	50	70	65	-	62.5	52.9	2.5	2.9	-	-	59.5	49.9	-	-	-	-	3	3	-	62.5	52.9	59.5	49.9
CADENAZZO	694	A	0	Residenziale	II			60	50	70	65	N	52.8	43.2	-	-	-	-	49.8	40.2	-	-	-	-	3	3	N	52.8	43.2	49.8	40.2
CADENAZZO	694	A	1	Residenziale	II			60	50	70	65	N	58.6	49	-	-	-	-	55.6	46	-	-	-	-	3	3	N	58.6	49	55.6	46
CADENAZZO	696	A	0	Lavorativo	II	x		65	55	70	65	N	71.6	62	6.6	7	1.6	-	68.6	59	3.6	4	-	-	3	3	N	71.6	62	68.6	59
CADENAZZO	697	B	1	Residenziale	II			60	50	70	65	N	51.4	41.8	-	-	-	-	48.4	38.8	-	-	-	-	3	3	N	51.4	41.8	48.4	38.8
CADENAZZO	697	B	2	Residenziale	II			60	50	70	65	N	58.8	49.2	-	-	-	-	55.8	46.2	-	-	-	-	3	3	N	58.8	49.2	55.8	46.2



STRADE CANTONALI E COMUNALI																								CON AUTOSTRADA											
												Situazione prima del risanamento										Situazione dopo il risanamento										Prima del ris.		Dopo il ris.	
Sezione	Mappale	Lettera	Piano	Utilizzo piano	GdS	OIF Art. 42	Corr. rot./inc.	VLI G	VLI N	VA G	VA N	Facciata	Lr G	Lr N	Lr >VLI G	Lr >VLI N	Lr >=VA G	Lr >=VA N	Lr G	Lr N	Lr >VLI G	Lr >VLI N	Lr >=VA G	Lr >=VA N	Lr diff G	Lr diff N	Facciata	Lr G	Lr N	Lr G	Lr N				
CADENAZZO	697	B	3	Residenziale	II			60	50	70	65	N	61.6	52	1.6	2	-	-	58.6	49	-	-	-	-	3	3	N	61.6	52	58.6	49				
CADENAZZO	697	B	4	Residenziale	II			60	50	70	65	N	62.2	52.6	2.2	2.6	-	-	59.2	49.6	-	-	-	-	3	3	N	62.2	52.6	59.2	49.6				
CADENAZZO	698	A	0	Residenziale	II			60	50	70	65	N	58	48.5	-	-	-	-	55.1	45.5	-	-	-	-	2.9	3	N	58	48.5	55.1	45.5				
CADENAZZO	698	A	1	Residenziale	II			60	50	70	65	N	59.8	50.2	-	0.2	-	-	56.8	47.2	-	-	-	-	3	3	N	59.8	50.2	56.8	47.2				
CADENAZZO	702	A	0	Residenziale	II			60	50	70	65	N	71	61.4	11	11.4	1	-	68	58.4	8	8.4	-	-	3	3	N	71	61.4	68	58.4				
CADENAZZO	702	A	1	Residenziale	II			60	50	70	65	N	71.3	61.7	11.3	11.7	1.3	-	68.3	58.7	8.3	8.7	-	-	3	3	N	71.3	61.7	68.3	58.7				
CADENAZZO	703	A	0	Lavorativo	II	x		65	55	70	65	N	70.1	60.5	5.1	5.5	0.1	-	67.1	57.5	2.1	2.5	-	-	3	3	N	70.1	60.5	67.1	57.5				
CADENAZZO	703	A	1	Residenziale	II			60	50	70	65	N	70.1	60.5	10.1	10.5	0.1	-	67.1	57.5	7.1	7.5	-	-	3	3	N	70.1	60.5	67.1	57.5				
CADENAZZO	703	A	2	Residenziale	II			60	50	70	65	N	69.9	60.3	9.9	10.3	-	-	66.9	57.3	6.9	7.3	-	-	3	3	N	69.9	60.3	66.9	57.3				
CADENAZZO	703	A	3	Residenziale	II			60	50	70	65	N	69.5	59.9	9.5	9.9	-	-	66.5	56.9	6.5	6.9	-	-	3	3	N	69.5	59.9	66.5	56.9				
CADENAZZO	703	A	4	Residenziale	II			60	50	70	65	N	69.1	59.5	9.1	9.5	-	-	66.2	56.5	6.2	6.5	-	-	2.9	3	N	69.1	59.5	66.2	56.5				
CADENAZZO	704	A	0	Residenziale	II		1	60	50	70	65	N	72.2	62.6	12.2	12.6	2.2	-	69.2	59.6	9.2	9.6	-	-	3	3	N	72.2	62.6	69.2	59.6				
CADENAZZO	704	A	1	Residenziale	II		1	60	50	70	65	N	72.3	62.7	12.3	12.7	2.3	-	69.3	59.7	9.3	9.7	-	-	3	3	N	72.3	62.7	69.3	59.7				
CADENAZZO	705	A	0	Residenziale	II			60	50	70	65	N	47.2	37.6	-	-	-	-	44.9	35.4	-	-	-	-	2.3	2.2	N	47.2	37.6	44.9	35.4				
CADENAZZO	705	A	1	Residenziale	II			60	50	70	65	N	50.5	40.9	-	-	-	-	47.9	38.3	-	-	-	-	2.6	2.6	N	50.5	40.9	47.9	38.3				
CADENAZZO	705	A	2	Residenziale	II			60	50	70	65	N	51.5	41.9	-	-	-	-	48.9	39.4	-	-	-	-	2.6	2.5	N	51.5	41.9	48.9	39.4				
CADENAZZO	705	A	3	Residenziale	II			60	50	70	65	N	53.1	43.5	-	-	-	-	50.2	40.6	-	-	-	-	2.9	2.9	N	53.1	43.5	50.2	40.6				
CADENAZZO	705	A	4	Residenziale	II			60	50	70	65	N	56.5	46.9	-	-	-	-	53.5	43.9	-	-	-	-	3	3	N	56.5	46.9	53.5	43.9				
CADENAZZO	706	A	0	Residenziale	II		1	60	50	70	65	N	60.3	50.7	0.3	0.7	-	-	57.4	47.8	-	-	-	-	2.9	2.9	N	60.3	50.7	57.4	47.8				
CADENAZZO	706	A	1	Residenziale	II		1	60	50	70	65	N	61.3	51.7	1.3	1.7	-	-	58.3	48.7	-	-	-	-	3	3	N	61.3	51.7	58.3	48.7				
CADENAZZO	706	A	2	Residenziale	II		1	60	50	70	65	N	62.1	52.5	2.1	2.5	-	-	59.2	49.5	-	-	-	-	2.9	3	N	62.1	52.5	59.2	49.5				
CADENAZZO	706	A	3	Residenziale	II		1	60	50	70	65	N	63.4	53.8	3.4	3.8	-	-	60.5	50.9	0.5	0.9	-	-	2.9	2.9	N	63.4	53.8	60.5	50.9				
CADENAZZO	707	A	0	Residenziale	II			60	50	70	65	NE	65.4	55.8	5.4	5.8	-	-	62.4	52.8	2.4	2.8	-	-	3	3	NE	65.4	55.8	62.4	52.8				
CADENAZZO	707	A	1	Residenziale	II			60	50	70	65	NE	65.8	56.2	5.8	6.2	-	-	62.8	53.2	2.8	3.2	-	-	3	3	NE	65.8	56.2	62.8	53.2				
CADENAZZO	764	J	1	Residenziale	II			60	50	70	65	NE	70.9	61.3	10.9	11.3	0.9	-	66.1	56.5	6.1	6.5	-	-	4.8	4.8	NE	70.9	61.3	66.1	56.5				
CADENAZZO	764	J	1	Residenziale	II			60	50	70	65	NE	69.9	60.3	9.9	10.3	-	-	66.6	57	6.6	7	-	-	3.3	3.3	NE	69.9	60.3	66.6	57				
CADENAZZO	764	J	2	Residenziale	II			60	50	70	65	NE	71.2	61.6	11.2	11.6	1.2	-	66.4	56.8	6.4	6.8	-	-	4.8	4.8	NE	71.2	61.6	66.4	56.8				
CADENAZZO	764	J	2	Residenziale	II			60	50	70	65	NE	69.4	59.8	9.4	9.8	-	-	66.1	56.5	6.1	6.5	-	-	3.3	3.3	NE	69.4	59.8	66.1	56.5				
CADENAZZO	764	J	3	Residenziale	II			60	50	70	65	NE	70.5	60.9	10.5	10.9	0.5	-	65.8	56.2	5.8	6.2	-	-	4.7	4.7	NE	70.5	60.9	65.8	56.2				
CADENAZZO	764	J	3	Residenziale	II			60	50	70	65	NE	68.7	59.1	8.7	9.1	-	-	65.3	55.7	5.3	5.7	-	-	3.4	3.4	NE	68.7	59.1	65.3	55.7				
CADENAZZO	776	A	0	Residenziale	II			60	50	70	65	NE	67	57.4	7	7.4	-	-	64	54.4	4	4.4	-	-	3	3	NE	67	57.4	64	54.4				
CADENAZZO	776	A	1	Residenziale	II			60	50	70	65	NE	67.1	57.5	7.1	7.5	-	-	64	54.4	4	4.4	-	-	3.1	3.1	NE	67.1	57.5	64	54.4				
CADENAZZO	777	A	0	Residenziale	III			65	55	70	65	E	63.3	51.5	-	-	-	-	63.3	51.5	-	-	-	-	-	-	E	63.3	51.5	63.3	51.5				
CADENAZZO	777	A	1	Residenziale	III			65	55	70	65	E	63.5	51.6	-	-	-	-	63.5	51.6	-	-	-	-	-	-	E	63.5	51.6	63.5	51.6				
CADENAZZO	798	A	0	Residenziale	II			60	50	70	65	N	60.1	50.5	0.1	0.5	-	-	57.2	47.6	-	-	-	-	2.9	2.9	N	60.1	50.5	57.2	47.6				
CADENAZZO	798	A	1	Residenziale	II			60	50	70	65	N	61.5	51.9	1.5	1.9	-	-	58.6	49	-	-	-	-	2.9	2.9	N	61.5	51.9	58.6	49				
CADENAZZO	801	A	0	Lavorativo	II	x		65	55	70	65	SO	65.5	55.9	0.5	0.9	-	-	62.6	53	-	-	-	-	2.9	2.9	SO	65.5	55.9	62.6	53				
CADENAZZO	801	A	1	Residenziale	II			60	50	70	65	SO	65.8	56.2	5.8	6.2	-	-	62.9	53.3	2.9	3.3	-	-	2.9	2.9	SO	65.8	56.2	62.9	53.3				
CADENAZZO	801	A	2	Residenziale	II			60	50	70	65	SO	65.7	56.1	5.7	6.1	-	-	62.8	53.2	2.8	3.2	-	-	2.9	2.9	SO	65.7	56.1	62.8	53.2				
CADENAZZO	807	B	1	Residenziale	II			60	50	70	65	O	54.4	45	-	-	-	-	53.3	43.9	-	-	-	-	1.1	1.1	O	54.4	45	53.3	43.9				
CADENAZZO	811	A	0	Residenziale	II			60	50	70	65	N	69.5	60	9.5	10	-	-	66.5	57	6.5	7	-	-	3	3	N	69.6	60.1	66.6	57.1				
CADENAZZO	811	A	1	Residenziale	II			60	50	70	65	N	69.7	60.2	9.7	10.2	-	-	66.7	57.2	6.7	7.2	-	-	3	3	N	69.7	60.2	66.8	57.2				
CADENAZZO	813	1	0	Campo libero	II			60	50	70	65	-	71.9	62.5	11.9	12.5	1.9	-	68	58.5	8	8.5	-	-	3.9	4	-	72	62.5	68.1	58.6				
CADENAZZO	814	A	0	Residenziale	II		1	60	50	70	65	N	67.2	57.6	7.2	7.6	-	-	64.2	54.6	4.2	4.6	-	-	3	3	N	67.2	57.6	64.2	54.6				
CADENAZZO	814	A	1	Residenziale	II		1	60	50	70	65	N	67.8	58.2	7.8	8.2	-	-	64.8	55.2	4.8	5.2	-	-	3	3	N	67.8	58.2	64.8	55.2				
CADENAZZO	815	C	0	Residenziale	II			60	50	70	65	N	64.7	55.1	4.7	5.1	-	-	61.7	52.1	1.7	2.1	-	-	3	3	N	64.7	55.1	61.7	52.1				
CADENAZZO	815	C	1	Residenziale	II			60	50	70	65	N	65.6	56	5.6	6	-	-	62.6	53	2.6	3	-	-	3	3	N	65.6	56	62.6	53				
CADENAZZO	827	1	0	Campo libero	II		1	60	50	70	65	-	73.8	64.2	13.8	14.2	3.8	-	70.7	61.1	10.7	11.1	0.7	-	3.1	3.1	-	73.8	64.2	70.7	61.1				
CADENAZZO	828	A	0	Residenziale	II		1	60	50	70	65	N	63.3	53.7	3.3	3.7	-	-	60.1	50.5	0.1	0.5	-	-	3.2	3.2	N	63.3	53.7	60.1	50.5				
CADENAZZO	828	A	1	Residenziale	II		1	60	50	70	65	N	64.3	54.7	4.3	4.7	-	-	61.1	51.5	1.1	1.5	-	-	3.2	3.2	N	64.3	54.7	61.1	51.5				

STRADE CANTONALI E COMUNALI																								CON AUTOSTRADA											
												Situazione prima del risanamento										Situazione dopo il risanamento										Prima del ris.		Dopo il ris.	
Sezione	Mappale	Lettera	Piano	Utilizzo piano	GdS	OIF Art. 42	Corr. rot./inc.	VLI G	VLI N	VA G	VA N	Facciata	Lr G	Lr N	Lr >VLI G	Lr >VLI N	Lr >=VA G	Lr >=VA N	Lr G	Lr N	Lr >VLI G	Lr >VLI N	Lr >=VA G	Lr >=VA N	Lr diff G	Lr diff N	Facciata	Lr G	Lr N	Lr G	Lr N				
CADENAZZO	847	C	0	Residenziale	II			60	50	70	65	E	56.5	45.2	-	-	-	-	56.4	45.1	-	-	-	-	0.1	0.1	E	56.5	45.2	56.4	45.1				
CADENAZZO	847	C	1	Residenziale	II			60	50	70	65	E	60.5	49.3	0.5	-	-	-	60.4	49.1	0.4	-	-	-	0.1	0.2	E	60.5	49.3	60.4	49.1				
CADENAZZO	847	F	0	Residenziale	II			60	50	70	65	N	55.2	44	-	-	-	-	55.2	43.9	-	-	-	-	-	0.1	N	55.2	44	55.2	43.9				
CADENAZZO	847	G	0	Residenziale	II			60	50	70	65	N	54.1	42.8	-	-	-	-	54	42.7	-	-	-	-	0.1	0.1	N	54.1	42.8	54	42.7				
CADENAZZO	847	N	0	Residenziale	II			60	50	70	65	N	54.8	43.5	-	-	-	-	54.8	43.4	-	-	-	-	-	0.1	N	54.8	43.5	54.8	43.5				
CADENAZZO	849	F	0	Lavorativo	II	x		65	55	70	65	N	71	61.4	6	6.4	1	-	68	58.4	3	3.4	-	-	3	3	N	71	61.4	68	58.4				
CADENAZZO	854	C	0	Residenziale	II			60	50	70	65	O	48.6	39	-	-	-	-	47.9	38.5	-	-	-	-	0.7	0.5	E	59.9	50.1	59.9	50				
CADENAZZO	854	C	1	Residenziale	II			60	50	70	65	O	52.7	43.1	-	-	-	-	52.1	42.7	-	-	-	-	0.6	0.4	E	62	52.1	61.9	52.1				
CADENAZZO	855	A	0	Residenziale	II			60	50	70	65	O	43.6	33.6	-	-	-	-	42.1	32.4	-	-	-	-	1.5	1.2	E	60.9	51	60.9	51				
CADENAZZO	855	A	1	Residenziale	II			60	50	70	65	O	48.8	38.8	-	-	-	-	47.3	37.6	-	-	-	-	1.5	1.2	S	62.4	52.5	62.4	52.5				
CADENAZZO	855	A	2	Residenziale	II			60	50	70	65	O	55.3	45.8	-	-	-	-	55	45.6	-	-	-	-	0.3	0.2	S	62.8	52.9	62.8	52.9				
CADENAZZO	857	A	0	Residenziale	II			60	50	70	65	N	63.5	52.8	3.5	2.8	-	-	59.5	48.7	-	-	-	-	4	4.1	N	63.5	52.8	59.6	48.8				
CADENAZZO	857	A	1	Residenziale	II			60	50	70	65	N	64.8	54.3	4.8	4.3	-	-	60.8	50.2	0.8	0.2	-	-	4	4.1	N	64.9	54.3	60.9	50.3				
CADENAZZO	858	A	0	Residenziale	II			60	50	70	65	S	69	59.5	9	9.5	-	-	65.9	56.4	5.9	6.4	-	-	3.1	3.1	S	69	59.5	65.9	56.4				
CADENAZZO	858	A	1	Residenziale	II			60	50	70	65	S	69.3	59.8	9.3	9.8	-	-	66.2	56.7	6.2	6.7	-	-	3.1	3.1	S	69.3	59.8	66.2	56.7				
CADENAZZO	858	A	2	Residenziale	II			60	50	70	65	S	69.2	59.7	9.2	9.7	-	-	66.1	56.6	6.1	6.6	-	-	3.1	3.1	S	69.2	59.7	66.1	56.6				
CADENAZZO	858	A	3	Residenziale	II			60	50	70	65	S	68.9	59.4	8.9	9.4	-	-	65.8	56.3	5.8	6.3	-	-	3.1	3.1	S	68.9	59.4	65.8	56.3				
CADENAZZO	858	A	4	Residenziale	II			60	50	70	65	S	68.5	59	8.5	9	-	-	65.4	55.9	5.4	5.9	-	-	3.1	3.1	S	68.5	59	65.4	55.9				
CADENAZZO	858	A	5	Residenziale	II			60	50	70	65	S	68.1	58.6	8.1	8.6	-	-	65	55.5	5	5.5	-	-	3.1	3.1	S	68.1	58.6	65	55.5				
CADENAZZO	858	A	6	Residenziale	II			60	50	70	65	S	67.7	58.2	7.7	8.2	-	-	64.6	55.1	4.6	5.1	-	-	3.1	3.1	S	67.7	58.2	64.6	55.1				
CADENAZZO	858	B	0	Residenziale	II			60	50	70	65	S	57.3	47.8	-	-	-	-	54.2	44.6	-	-	-	-	3.1	3.2	S	57.8	48.2	55.1	45.5				
CADENAZZO	858	B	1	Residenziale	II			60	50	70	65	S	58.6	49.1	-	-	-	-	55.3	45.7	-	-	-	-	3.3	3.4	S	58.9	49.3	55.8	46.2				
CADENAZZO	858	B	2	Residenziale	II			60	50	70	65	S	59.2	49.6	-	-	-	-	55.8	46.3	-	-	-	-	3.4	3.3	S	59.2	49.6	55.8	46.3				
CADENAZZO	858	B	3	Residenziale	II			60	50	70	65	S	59.4	49.9	-	-	-	-	56.1	46.6	-	-	-	-	3.3	3.3	S	59.4	49.9	56.1	46.6				
CADENAZZO	858	B	4	Residenziale	II			60	50	70	65	S	60	50.4	-	0.4	-	-	56.7	47.1	-	-	-	-	3.3	3.3	S	60	50.4	56.7	47.1				
CADENAZZO	858	B	5	Residenziale	II			60	50	70	65	S	60.1	50.6	0.1	0.6	-	-	56.8	47.2	-	-	-	-	3.3	3.4	S	60.1	50.6	56.8	47.2				
CADENAZZO	858	B	6	Residenziale	II			60	50	70	65	S	60.3	50.7	0.3	0.7	-	-	56.9	47.4	-	-	-	-	3.4	3.3	S	60.3	50.7	56.9	47.4				
CADENAZZO	866	A	0	Residenziale	II			60	50	70	65	NE	66.2	56.7	6.2	6.7	-	-	61.3	51.7	1.3	1.7	-	-	4.9	5	NE	66.2	56.7	61.3	51.7				
CADENAZZO	866	A	1	Residenziale	II			60	50	70	65	NE	66.6	57	6.6	7	-	-	61.7	52.1	1.7	2.1	-	-	4.9	4.9	NE	66.6	57	61.7	52.1				
CADENAZZO	866	C	0	Residenziale	II			60	50	70	65	E	56.6	47.3	-	-	-	-	56	46.6	-	-	-	-	0.6	0.7	E	59.2	49.7	58.9	49.3				
CADENAZZO	870	A	0	Residenziale	II			60	50	70	65	S	69.7	60.3	9.7	10.3	-	-	65.6	56.1	5.6	6.1	-	-	4.1	4.2	S	69.8	60.4	65.9	56.4				
CADENAZZO	870	A	1	Residenziale	II			60	50	70	65	S	70.9	61.5	10.9	11.5	0.9	-	66.8	57.2	6.8	7.2	-	-	4.1	4.3	S	71	61.6	67.1	57.5				
CADENAZZO	870	A	2	Residenziale	II			60	50	70	65	S	70.8	61.4	10.8	11.4	0.8	-	66.7	57.2	6.7	7.2	-	-	4.1	4.2	S	70.9	61.5	67	57.4				
CADENAZZO	870	A	3	Residenziale	II			60	50	70	65	S	70.6	61.2	10.6	11.2	0.6	-	66.5	56.9	6.5	6.9	-	-	4.1	4.3	S	70.7	61.3	66.8	57.2				
CADENAZZO	870	A	4	Residenziale	II			60	50	70	65	S	70.2	60.8	10.2	10.8	0.2	-	66.1	56.5	6.1	6.5	-	-	4.1	4.3	S	70.4	60.9	66.4	56.8				
CADENAZZO	870	B	0	Residenziale	II			60	50	70	65	E	60.1	50.6	0.1	0.6	-	-	56.1	46.5	-	-	-	-	4	4.1	E	60.3	50.8	56.7	47				
CADENAZZO	870	B	1	Residenziale	II			60	50	70	65	E	60.8	51.3	0.8	1.3	-	-	56.9	47.2	-	-	-	-	3.9	4.1	E	61.1	51.5	57.5	47.8				
CADENAZZO	870	B	2	Residenziale	II			60	50	70	65	E	61.1	51.6	1.1	1.6	-	-	57.2	47.6	-	-	-	-	3.9	4	E	61.7	52.1	58.5	48.8				
CADENAZZO	870	B	3	Residenziale	II			60	50	70	65	E	61.3	51.8	1.3	1.8	-	-	57.5	47.8	-	-	-	-	3.8	4	E	61.9	52.3	58.8	49				
CADENAZZO	870	B	4	Residenziale	II			60	50	70	65	E	61.6	52	1.6	2	-	-	57.7	48	-	-	-	-	3.9	4	E	62.2	52.6	59	49.2				
CADENAZZO	870	C	0	Residenziale	II			60	50	70	65	S	56.2	46.7	-	-	-	-	52.5	42.9	-	-	-	-	3.7	3.8	S	56.5	47	53.2	43.6				
CADENAZZO	870	C	1	Residenziale	II			60	50	70	65	S	56.9	47.4	-	-	-	-	53.2	43.6	-	-	-	-	3.7	3.8	S	57.2	47.7	53.9	44.2				
CADENAZZO	870	C	2	Residenziale	II			60	50	70	65	S	57.1	47.6	-	-	-	-	53.5	43.9	-	-	-	-	3.6	3.7	S	57.5	47.9	54.2	44.6				
CADENAZZO	870	C	3	Residenziale	II			60	50	70	65	S	57.4	47.9	-	-	-	-	53.8	44.2	-	-	-	-	3.6	3.7	S	57.8	48.2	54.5	44.9				
CADENAZZO	870	C	4	Residenziale	II			60	50	70	65	S	57.7	48.1	-	-	-	-	54.1	44.4	-	-	-	-	3.6	3.7	S	58	48.4	54.8	45.1				
CADENAZZO	870	D	0	Residenziale	II			60	50	70	65	S	57.8	48.3	-	-	-	-	53.8	44.2	-	-	-	-	4	4.1	S	59.3	49.7	56.8	47.1				
CADENAZZO	870	D	1	Residenziale	II			60	50	70	65	S	58.8	49.2	-	-	-	-	54.7	45.1	-	-	-	-	4.1	4.1	S	60	50.4	57.4	47.7				
CADENAZZO	870	D	2	Residenziale	II			60	50	70	65	S	59.4	49.8	-	-	-	-	55.4	45.7	-	-	-	-	4	4.1	S	60.6	50.9	57.9	48.1				
CADENAZZO	870	D	3	Residenziale	II			60	50	70	65	S	60.1	50.5	0.1	0.5	-	-	56	46.3	-	-	-	-	4.1	4.2	S	60.9	51.2	57.7	47.9				
CADENAZZO	870	D	4	Residenziale	II			60	50	70	65	S	60.6	51	0.6	1	-	-	56.5	46.8	-	-	-	-	4.1	4.2	S	61.3	51.7	58.1	48.3				



STRADE CANTONALI E COMUNALI																								CON AUTOSTRADA											
												Situazione prima del risanamento										Situazione dopo il risanamento										Prima del ris.		Dopo il ris.	
Sezione	Mappale	Lettera	Piano	Utilizzo piano	GdS	OIF Art. 42	Corr. rot./inc.	VLI G	VLI N	VA G	VA N	Facciata	Lr G	Lr N	Lr >VLI G	Lr >VLI N	Lr >=VA G	Lr >=VA N	Lr G	Lr N	Lr >VLI G	Lr >VLI N	Lr >=VA G	Lr >=VA N	Lr diff G	Lr diff N	Facciata	Lr G	Lr N	Lr G	Lr N				
CADENAZZO	870	F	0	Lavorativo	II	x		65	55	70	65	S	71.9	62.5	6.9	7.5	1.9	-	67.8	58.3	2.8	3.3	-	-	4.1	4.2	S	72	62.6	68	58.5				
CADENAZZO	870	F	1	Lavorativo	II	x		65	55	70	65	S	72.5	63	7.5	8	2.5	-	68.4	58.9	3.4	3.9	-	-	4.1	4.1	S	72.5	63.1	68.6	59				
CADENAZZO	870	F	2	Residenziale	II			60	50	70	65	S	72.1	62.7	12.1	12.7	2.1	-	68.1	58.5	8.1	8.5	-	-	4	4.2	S	72.2	62.8	68.3	58.7				
CADENAZZO	870	F	3	Residenziale	II			60	50	70	65	S	71.6	62.1	11.6	12.1	1.6	-	67.5	58	7.5	8	-	-	4.1	4.1	S	71.7	62.2	67.7	58.2				
CADENAZZO	871	A	1	Residenziale	II			60	50	70	65	O	51	41.4	-	-	-	-	48	38.4	-	-	-	-	3	3	O	51	41.4	48	38.4				
CADENAZZO	871	A	2	Residenziale	II			60	50	70	65	O	55.5	45.9	-	-	-	-	52.6	43	-	-	-	-	2.9	2.9	O	55.5	45.9	52.6	43				
CADENAZZO	871	A	3	Residenziale	II			60	50	70	65	O	58.4	48.8	-	-	-	-	55.4	45.8	-	-	-	-	3	3	O	58.4	48.8	55.4	45.8				
CADENAZZO	871	A	4	Residenziale	II			60	50	70	65	O	59.2	49.6	-	-	-	-	56.2	46.7	-	-	-	-	3	2.9	O	59.2	49.6	56.2	46.7				
CADENAZZO	871	B	1	Residenziale	II			60	50	70	65	N	61.4	51.8	1.4	1.8	-	-	58.4	48.8	-	-	-	-	3	3	N	61.4	51.8	58.4	48.8				
CADENAZZO	871	B	2	Residenziale	II			60	50	70	65	N	63.5	53.9	3.5	3.9	-	-	60.5	50.9	0.5	0.9	-	-	3	3	N	63.5	53.9	60.5	50.9				
CADENAZZO	871	B	3	Residenziale	II			60	50	70	65	N	65.1	55.5	5.1	5.5	-	-	62.1	52.5	2.1	2.5	-	-	3	3	N	65.1	55.5	62.1	52.5				
CADENAZZO	871	B	4	Residenziale	II			60	50	70	65	N	65.4	55.8	5.4	5.8	-	-	62.4	52.8	2.4	2.8	-	-	3	3	N	65.4	55.8	62.4	52.8				
CADENAZZO	876	A	0	Residenziale	II			60	50	70	65	N	55.9	46.4	-	-	-	-	53.6	44.1	-	-	-	-	2.3	2.3	N	55.9	46.4	53.6	44.1				
CADENAZZO	876	A	1	Residenziale	II			60	50	70	65	N	56.2	46.7	-	-	-	-	53.2	43.7	-	-	-	-	3	3	N	56.2	46.7	53.2	43.7				
CADENAZZO	878	A	0	Lavorativo	II	x		65	55	70	65	S	70.8	61.4	5.8	6.4	0.8	-	66.7	57.2	1.7	2.2	-	-	4.1	4.2	S	70.9	61.5	67	57.4				
CADENAZZO	878	A	1	Lavorativo	II	x		65	55	70	65	S	71.4	62	6.4	7	1.4	-	67.3	57.8	2.3	2.8	-	-	4.1	4.2	S	71.5	62.1	67.5	58				
CADENAZZO	880	A	0	Residenziale	II			60	50	70	65	NO	56.3	45.1	-	-	-	-	52.4	41.2	-	-	-	-	3.9	3.9	NO	59.7	49.3	58.5	48.4				
CADENAZZO	880	A	1	Residenziale	II			60	50	70	65	NO	57.7	46.5	-	-	-	-	53.9	42.7	-	-	-	-	3.8	3.8	NO	57.1	46	53.3	42.3				
CADENAZZO	881	A	0	Residenziale	II			60	50	70	65	NO	51.3	40.2	-	-	-	-	47.5	36.6	-	-	-	-	3.8	3.6	SE	59.9	50	59.9	50				
CADENAZZO	881	A	1	Residenziale	II			60	50	70	65	NO	53.2	42.2	-	-	-	-	49.6	38.8	-	-	-	-	3.6	3.4	SE	60.1	50.2	60	50.1				
CADENAZZO	896	A	0	Residenziale	II			60	50	70	65	N	66.5	56.5	6.5	6.5	-	-	61.2	51.1	1.2	1.1	-	-	5.3	5.4	N	66.5	56.6	61.3	51.2				
CADENAZZO	896	A	1	Residenziale	II			60	50	70	65	N	66.8	56.9	6.8	6.9	-	-	61.6	51.6	1.6	1.6	-	-	5.2	5.3	N	66.8	56.9	61.7	51.7				
CADENAZZO	911	A	0	Residenziale	II			60	50	70	65	N	58.6	49	-	-	-	-	55.7	46.1	-	-	-	-	2.9	2.9	N	58.6	49	55.7	46.1				
CADENAZZO	911	A	1	Residenziale	II			60	50	70	65	N	60.3	50.7	0.3	0.7	-	-	57.3	47.7	-	-	-	-	3	3	N	60.3	50.7	57.3	47.7				
CADENAZZO	912	A	0	Residenziale	II			60	50	70	65	E	52.9	43.3	-	-	-	-	50.3	40.8	-	-	-	-	2.6	2.5	E	52.9	43.3	50.3	40.8				
CADENAZZO	912	A	1	Residenziale	II			60	50	70	65	E	55.4	45.8	-	-	-	-	52.8	43.3	-	-	-	-	2.6	2.5	E	55.4	45.8	52.8	43.3				
CADENAZZO	913	A	0	Residenziale	II			60	50	70	65	SO	69.9	60.3	9.9	10.3	-	-	65.3	55.7	5.3	5.7	-	-	4.6	4.6	SO	69.9	60.3	65.3	55.7				
CADENAZZO	913	A	1	Residenziale	II			60	50	70	65	SO	69.9	60.3	9.9	10.3	-	-	65.3	55.7	5.3	5.7	-	-	4.6	4.6	SO	69.9	60.3	65.3	55.7				
CADENAZZO	914	A	0	Residenziale	II			60	50	70	65	N	69.9	60.3	9.9	10.3	-	-	66.9	57.3	6.9	7.3	-	-	3	3	N	69.9	60.3	66.9	57.3				
CADENAZZO	914	A	1	Residenziale	II			60	50	70	65	N	70.2	60.6	10.2	10.6	0.2	-	67.2	57.6	7.2	7.6	-	-	3	3	N	70.2	60.6	67.2	57.6				
CADENAZZO	914	A	2	Residenziale	II			60	50	70	65	N	70.3	60.7	10.3	10.7	0.3	-	67.3	57.7	7.3	7.7	-	-	3	3	N	70.3	60.7	67.3	57.7				
CADENAZZO	914	A	3	Residenziale	II			60	50	70	65	N	70.2	60.6	10.2	10.6	0.2	-	67.2	57.6	7.2	7.6	-	-	3	3	N	70.2	60.6	67.2	57.6				
CADENAZZO	916	A	1	Residenziale	II		1	60	50	70	65	N	68.4	58.9	8.4	8.9	-	-	65.5	55.9	5.5	5.9	-	-	2.9	3	N	68.4	58.9	65.5	55.9				
CADENAZZO	916	A	2	Residenziale	II		1	60	50	70	65	N	68.7	59.1	8.7	9.1	-	-	65.7	56.1	5.7	6.1	-	-	3	3	N	68.7	59.1	65.7	56.1				
CADENAZZO	916	A	3	Residenziale	II		1	60	50	70	65	N	68.7	59.1	8.7	9.1	-	-	65.7	56.1	5.7	6.1	-	-	3	3	N	68.7	59.1	65.7	56.1				
CADENAZZO	916	A	4	Residenziale	II		1	60	50	70	65	N	68.7	59.1	8.7	9.1	-	-	65.7	56.1	5.7	6.1	-	-	3	3	N	68.7	59.1	65.7	56.1				
CADENAZZO	916	B	0	Lavorativo	II	x	1	65	55	70	65	E	59.9	50.3	-	-	-	-	56.9	47.3	-	-	-	-	3	3	E	59.9	50.3	56.9	47.3				
CADENAZZO	916	C	0	Lavorativo	II	x	1	65	55	70	65	N	68.5	58.9	3.5	3.9	-	-	65.5	55.9	0.5	0.9	-	-	3	3	N	68.5	58.9	65.5	55.9				
CADENAZZO	916	D	0	Residenziale	II		1	60	50	70	65	N	60.2	50.6	0.2	0.6	-	-	57.2	47.6	-	-	-	-	3	3	N	60.2	50.6	57.2	47.6				
CADENAZZO	916	D	1	Residenziale	II		1	60	50	70	65	N	60.9	51.3	0.9	1.3	-	-	58	48.4	-	-	-	-	2.9	2.9	N	60.9	51.3	58	48.4				
CADENAZZO	916	D	2	Residenziale	II		1	60	50	70	65	N	61.5	51.9	1.5	1.9	-	-	58.6	48.9	-	-	-	-	2.9	3	N	61.5	51.9	58.6	48.9				
CADENAZZO	916	D	3	Residenziale	II		1	60	50	70	65	N	61.4	51.8	1.4	1.8	-	-	58.5	48.9	-	-	-	-	2.9	2.9	N	61.4	51.8	58.5	48.9				
CADENAZZO	916	D	4	Residenziale	II		1	60	50	70	65	N	61.8	52.2	1.8	2.2	-	-	58.8	49.2	-	-	-	-	3	3	N	61.8	52.2	58.8	49.2				
CADENAZZO	916	E	0	Residenziale	II		1	60	50	70	65	E	52.5	43	-	-	-	-	50.1	40.6	-	-	-	-	2.4	2.4	E	52.5	43	50.1	40.6				
CADENAZZO	916	E	1	Residenziale	II		1	60	50	70	65	E	54	44.5	-	-	-	-	51.8	42.2	-	-	-	-	2.2	2.3	E	54	44.5	51.8	42.2				
CADENAZZO	916	E	2	Residenziale	II		1	60	50	70	65	E	54.9	45.4	-	-	-	-	52.8	43.3	-	-	-	-	2.1	2.1	E	54.9	45.4	52.8	43.3				
CADENAZZO	916	E	3	Residenziale	II		1	60	50	70	65	E	55.5	46	-	-	-	-	53.5	43.9	-	-	-	-	2	2.1	E	55.5	46	53.5	43.9				
CADENAZZO	916	E	4	Residenziale	II		1	60	50	70	65	E	56.2	46.7	-	-	-	-	54.1	44.6	-	-	-	-	2.1	2.1	E	56.2	46.7	54.1	44.6				
CADENAZZO	916	G	0	Residenziale	II		1	60	50	70	65	N	53.6	44	-	-	-	-	51	41.5	-	-	-	-	2.6	2.5	N	53.6	44	51	41.5				
CADENAZZO	916	G	1	Residenziale	II		1	60	50	70	65	N	56.9	47.3	-	-	-	-	54.1	44.6	-	-	-	-	2.8	2.7	N	56.9	47.3	54.1	44.6				

STRADE CANTONALI E COMUNALI																								CON AUTOSTRADA							
												Situazione prima del risanamento								Situazione dopo il risanamento								Prima del ris.		Dopo il ris.	
Sezione	Mappale	Lettera	Piano	Utilizzo piano	GdS	OIF Art. 42	Corr. rot./inc.	VLI G	VLI N	VA G	VA N	Facciata	Lr G	Lr N	Lr >VLI G	Lr >VLI N	Lr >=VA G	Lr >=VA N	Lr G	Lr N	Lr >VLI G	Lr >VLI N	Lr >=VA G	Lr >=VA N	Lr diff G	Lr diff N	Facciata	Lr G	Lr N	Lr G	Lr N
CADENAZZO	916	G	2	Residenziale	II		1	60	50	70	65	N	57.8	48.3	-	-	-	-	55.1	45.5	-	-	-	-	2.7	2.8	N	57.8	48.3	55.1	45.5
CADENAZZO	916	G	3	Residenziale	II		1	60	50	70	65	N	58.4	48.8	-	-	-	-	55.6	46	-	-	-	-	2.8	2.8	N	58.4	48.8	55.6	46
CADENAZZO	930	1	0	Campo libero	II			60	50	70	65	-	55.4	44.1	-	-	-	-	51.7	40.5	-	-	-	-	3.7	3.6	-	59.6	49.2	58.5	48.4
CADENAZZO	931	1	0	Campo libero	II			60	50	70	65	-	54.3	43.1	-	-	-	-	50.3	39.2	-	-	-	-	4	3.9	-	59.9	49.7	59.2	49.1
CADENAZZO	931	H	0	Residenziale	II			60	50	70	65	NO	53	41.9	-	-	-	-	49.3	38.2	-	-	-	-	3.7	3.7	SE	60.7	50.8	60.7	50.8
CADENAZZO	931	H	1	Residenziale	II			60	50	70	65	NO	54.6	43.5	-	-	-	-	50.8	39.6	-	-	-	-	3.8	3.9	SE	60.2	50.3	60.2	50.3
CADENAZZO	931	H	2	Residenziale	II			60	50	70	65	NO	56	45	-	-	-	-	52.1	41.1	-	-	-	-	3.9	3.9	SE	60.4	50.5	60.3	50.5
CADENAZZO	936	C	0	Residenziale	II		1	60	50	70	65	N	59.8	50.2	-	0.2	-	-	56.8	47.2	-	-	-	-	3	3	N	59.8	50.2	56.8	47.2
CADENAZZO	936	C	1	Residenziale	II		1	60	50	70	65	N	61.3	51.6	1.3	1.6	-	-	58.3	48.7	-	-	-	-	3	2.9	N	61.3	51.6	58.3	48.7
CADENAZZO	936	C	2	Residenziale	II		1	60	50	70	65	N	62.1	52.4	2.1	2.4	-	-	59.1	49.4	-	-	-	-	3	3	N	62.1	52.4	59.1	49.4
CADENAZZO	937	A	0	Residenziale	II			60	50	70	65	E	56.2	46.8	-	-	-	-	55.5	46.2	-	-	-	-	0.7	0.6	E	57.9	48.4	57.4	47.9
CADENAZZO	937	A	1	Residenziale	II			60	50	70	65	E	58.3	48.9	-	-	-	-	56.5	47.1	-	-	-	-	1.8	1.8	E	59.6	50.1	58.3	48.8
CADENAZZO	937	A	2	Residenziale	II			60	50	70	65	E	59.7	50.3	-	0.3	-	-	57.6	48.2	-	-	-	-	2.1	2.1	E	60.8	51.3	59.3	49.8
CADENAZZO	937	C	0	Residenziale	II			60	50	70	65	S	57	47.6	-	-	-	-	56.7	47.4	-	-	-	-	0.3	0.2	S	58.6	49.1	58.5	49
CADENAZZO	944	1	0	Campo libero	III			65	55	70	65	-	62.9	53.4	-	-	-	-	59.1	49.5	-	-	-	-	3.8	3.9	-	65.1	55.4	63.3	53.5
CADENAZZO	957	A	0	Lavorativo	III	x		70	60	70	65	E	61.8	50.6	-	-	-	-	61.8	50.6	-	-	-	-	-	-	E	61.8	50.6	61.8	50.6
CADENAZZO	957	A	1	Lavorativo	III	x		70	60	70	65	E	62	50.8	-	-	-	-	62	50.8	-	-	-	-	-	-	E	62	50.8	62	50.8
CADENAZZO	958	1	0	Campo libero	II			60	50	70	65	-	59.1	47.7	-	-	-	-	55.6	44.5	-	-	-	-	3.5	3.2	-	59.9	48.8	57.2	46.5
CADENAZZO	959	1	0	Campo libero	II			60	50	70	65	-	67.7	56.2	7.7	6.2	-	-	63.9	52.6	3.9	2.6	-	-	3.8	3.6	-	67.8	56.4	64.3	53.1
CADENAZZO	964	A	0	Residenziale	II			60	50	70	65	N	50.5	41	-	-	-	-	48.4	38.8	-	-	-	-	2.1	2.2	N	50.5	41	48.4	38.8
CADENAZZO	964	A	1	Residenziale	II			60	50	70	65	N	55.3	45.8	-	-	-	-	52.4	42.8	-	-	-	-	2.9	3	N	55.3	45.8	52.4	42.8
CADENAZZO	976	A	0	Lavorativo	II	x		65	55	70	65	NE	69.7	60.1	4.7	5.1	-	-	66.7	57.1	1.7	2.1	-	-	3	3	NE	69.7	60.1	66.7	57.1
CADENAZZO	976	A	1	Lavorativo	II	x		65	55	70	65	NE	69.6	60	4.6	5	-	-	66.5	56.9	1.5	1.9	-	-	3.1	3.1	NE	69.6	60	66.5	56.9
CADENAZZO	976	A	2	Residenziale	II			60	50	70	65	NE	68.9	59.3	8.9	9.3	-	-	65.8	56.2	5.8	6.2	-	-	3.1	3.1	NE	68.9	59.3	65.8	56.2
CADENAZZO	976	B	0	Lavorativo	II	x		65	55	70	65	NO	59.5	49.9	-	-	-	-	56.5	46.9	-	-	-	-	3	3	NO	59.5	49.9	56.6	47
CADENAZZO	977	A	0	Residenziale	II			60	50	70	65	SO	68.8	59.2	8.8	9.2	-	-	65.3	55.7	5.3	5.7	-	-	3.5	3.5	SO	68.8	59.2	65.3	55.7
CADENAZZO	977	A	1	Residenziale	II			60	50	70	65	SO	68.9	59.3	8.9	9.3	-	-	65.4	55.8	5.4	5.8	-	-	3.5	3.5	SO	68.9	59.3	65.4	55.8
CADENAZZO	977	A	2	Residenziale	II			60	50	70	65	SO	68.6	59	8.6	9	-	-	65	55.5	5	5.5	-	-	3.6	3.5	SO	68.6	59	65	55.5
CADENAZZO	979	A	0	Residenziale	II			60	50	70	65	O	46.7	37.2	-	-	-	-	45.9	36.5	-	-	-	-	0.8	0.7	E	56.6	46.9	56.6	46.9
CADENAZZO	979	A	1	Residenziale	II			60	50	70	65	O	58.4	49.1	-	-	-	-	58.1	48.7	-	-	-	-	0.3	0.4	E	59.8	50.2	59.8	50.2
CADENAZZO	980	C	0	Residenziale	II			60	50	70	65	O	51.9	42.3	-	-	-	-	48.9	39.3	-	-	-	-	3	3	O	51.9	42.3	48.9	39.3
CADENAZZO	980	C	1	Residenziale	II			60	50	70	65	O	57.1	47.5	-	-	-	-	54.1	44.5	-	-	-	-	3	3	O	57.1	47.5	54.1	44.5
CADENAZZO	980	C	2	Residenziale	II			60	50	70	65	O	58.3	48.7	-	-	-	-	55.3	45.7	-	-	-	-	3	3	O	58.3	48.7	55.3	45.7
CADENAZZO	980	C	3	Residenziale	II			60	50	70	65	O	59.3	49.7	-	-	-	-	56.3	46.7	-	-	-	-	3	3	O	59.3	49.7	56.3	46.7
CADENAZZO	981	1	0	Campo libero	III			65	55	70	65	-	72.9	63.4	7.9	8.4	2.9	-	67.8	58.2	2.8	3.2	-	-	5.1	5.2	-	73.1	63.5	68.2	58.6
CADENAZZO	981	A	0	Lavorativo	III	x		70	60	70	65	S	61.3	51.8	-	-	-	-	56.5	46.9	-	-	-	-	4.8	4.9	S	62.4	52.8	59.3	49.6
CADENAZZO	982	A	0	Lavorativo	II	x		65	55	70	65	N	70.7	61.1	5.7	6.1	0.7	-	65.7	56	0.7	1	-	-	5	5.1	N	70.7	61.1	65.7	56.1
CADENAZZO	982	A	1	Residenziale	II			60	50	70	65	N	71	61.5	11	11.5	1	-	66	56.4	6	6.4	-	-	5	5.1	N	71	61.5	66.1	56.4
CADENAZZO	989	A	1	Residenziale	II			60	50	70	65	NO	54.7	43.3	-	-	-	-	50.9	39.6	-	-	-	-	3.8	3.7	SE	60.3	50.4	60.3	50.4
CADENAZZO	1001	A	0	Lavorativo	II	x		65	55	70	65	NE	67.3	57.7	2.3	2.7	-	-	64.4	54.8	-	-	-	-	2.9	2.9	NE	67.3	57.7	64.4	54.8
CADENAZZO	1001	A	1	Residenziale	II			60	50	70	65	NE	67.4	57.8	7.4	7.8	-	-	64.4	54.8	4.4	4.8	-	-	3	3	NE	67.4	57.8	64.4	54.8
CADENAZZO	1001	A	2	Residenziale	II			60	50	70	65	NE	67.1	57.5	7.1	7.5	-	-	64.1	54.5	4.1	4.5	-	-	3	3	NE	67.1	57.5	64.1	54.5
CADENAZZO	1009	1	0	Campo libero	II			60	50	70	65	-	49.1	39.3	-	-	-	-	46.8	37.1	-	-	-	-	2.3	2.2	-	52.1	42.3	51.1	41.3
CADENAZZO	1015	A	0	Lavorativo	II	x		65	55	70	65	N	67.6	58.1	2.6	3.1	-	-	64.6	55.1	-	0.1	-	-	3	3	N	67.6	58.1	64.6	55.1
CADENAZZO	1015	A	1	Lavorativo	II	x		65	55	70	65	N	68.2	58.7	3.2	3.7	-	-	65.2	55.7	0.2	0.7	-	-	3	3	N	68.2	58.7	65.2	55.7
CADENAZZO	1017	1	0	Campo libero	II			60	50	70	65	-	54.3	44.8	-	-	-	-	52.1	42.6	-	-	-	-	2.2	2.2	-	55.3	45.7	53.6	44
CADENAZZO	1018	1	0	Campo libero	II			60	50	70	65	-	53.3	43.8	-	-	-	-	52.3	42.9	-	-	-	-	1	0.9	-	53.3	43.8	52.3	42.9
CADENAZZO	1019	1	0	Campo libero	II			60	50	70	65	-	56.9	47.4	-	-	-	-	55.1	45.7	-	-	-	-	1.8	1.7	-	56.9	47.4	55.1	45.7
CADENAZZO	1022	1	0	Campo libero	II			60	50	70	65	-	56.8	47.3	-	-	-	-	54.8	45.2	-	-	-	-	2	2.1	-	56.8	47.3	54.8	45.2
CADENAZZO	1023	A	0	Residenziale	II			60	50	70	65	E	64.5	52.7	4.5	2.7	-	-	61.3	49.4	1.3	-	-	-	3.2	3.3	E	65.2	53.8	62.6	51.4

STRADE CANTONALI E COMUNALI																								CON AUTOSTRADA							
Sezione	Mappale	Lettera	Piano	Utilizzo piano	GdS	OIF Art. 42	Corr. rot./inc.	VLI G	VLI N	VA G	VA N	Situazione prima del risanamento						Situazione dopo il risanamento						Prima del ris.		Dopo il ris.					
												Facciata	Lr G	Lr N	Lr >VLI G	Lr >VLI N	Lr >=VA G	Lr >=VA N	Lr G	Lr N	Lr >VLI G	Lr >VLI N	Lr >=VA G	Lr >=VA N	Lr diff G	Lr diff N	Facciata	Lr G	Lr N	Lr G	Lr N
CADENAZZO	1023	A	1	Residenziale	II			60	50	70	65	E	65.1	53.3	5.1	3.3	-	-	61.8	49.7	1.8	-	-	-	3.3	3.6	E	65.8	54.3	63.2	51.8
CADENAZZO	1025	A	0	Residenziale	II			60	50	70	65	N	50.3	40.7	-	-	-	-	48	38.4	-	-	-	-	2.3	2.3	S	53.1	42.4	50.7	40.2
CADENAZZO	1025	A	1	Residenziale	II			60	50	70	65	N	55.6	46	-	-	-	-	52.5	43	-	-	-	-	3.1	3	S	58.7	48.2	57.3	47.1
CADENAZZO	1025	A	0	Residenziale	II			60	50	70	65	S	51.9	40.8	-	-	-	-	48.1	37.1	-	-	-	-	3.8	3.7	S	53.1	42.4	50.7	40.2
CADENAZZO	1025	A	1	Residenziale	II			60	50	70	65	S	55.6	44.4	-	-	-	-	51.8	40.8	-	-	-	-	3.8	3.6	S	58.7	48.2	57.3	47.1
CADENAZZO	1042	A	0	Residenziale	II			60	50	70	65	N	52.2	42.7	-	-	-	-	49.6	40.1	-	-	-	-	2.6	2.6	N	52.2	42.7	49.6	40.1
CADENAZZO	1042	A	1	Residenziale	II			60	50	70	65	N	54	44.4	-	-	-	-	51.3	41.7	-	-	-	-	2.7	2.7	N	54	44.4	51.3	41.7
CADENAZZO	1045	D	0	Residenziale	II			60	50	70	65	E	62.5	53	2.5	3	-	-	58.3	48.8	-	-	-	-	4.2	4.2	E	63.3	53.7	60.2	50.6
CADENAZZO	1045	D	-1	Residenziale	II			60	50	70	65	N	61.2	51.7	1.2	1.7	-	-	57	47.5	-	-	-	-	4.2	4.2	N	61.2	51.7	57	47.6
CADENAZZO	1045	D	0	Residenziale	II			60	50	70	65	N	62.7	53.2	2.7	3.2	-	-	58	48.4	-	-	-	-	4.7	4.8	E	63.3	53.7	60.2	50.6
CADENAZZO	1045	E	0	Residenziale	II			60	50	70	65	O	58	48.6	-	-	-	-	57.8	48.5	-	-	-	-	0.2	0.1	E	59	49.4	56.1	46.4
CADENAZZO	1053	A	0	Residenziale	II			60	50	70	65	E	53	42.2	-	-	-	-	49.4	38.7	-	-	-	-	3.6	3.5	E	57.2	47	56.2	46.1
CADENAZZO	1053	A	1	Residenziale	II			60	50	70	65	E	57.1	46.2	-	-	-	-	53.2	42.3	-	-	-	-	3.9	3.9	E	59.6	49.2	57.9	47.7
CADENAZZO	1054	A	0	Residenziale	II			60	50	70	65	N	52.6	43	-	-	-	-	49.4	39.8	-	-	-	-	3.2	3.2	E	58.4	48.2	57.3	47.3
CADENAZZO	1054	A	1	Residenziale	II			60	50	70	65	N	60.4	50.9	0.4	0.9	-	-	57	47.5	-	-	-	-	3.4	3.4	E	61.8	51.5	59.5	49.3
CADENAZZO	1055	A	1	Residenziale	II			60	50	70	65	S	66	54.7	6	4.7	-	-	62	50.7	2	0.7	-	-	4	4	S	66.5	55.4	63.3	52.4
CADENAZZO	1056	A	1	Residenziale	II			60	50	70	65	S	64.6	53.3	4.6	3.3	-	-	60.6	49.3	0.6	-	-	-	4	4	S	65.7	54.8	63	52.4
CADENAZZO	1057	A	1	Lavorativo	II	x		65	55	70	65	S	66.9	57.3	1.9	2.3	-	-	63.9	54.3	-	-	-	-	3	3	S	66.9	57.3	63.9	54.3
CADENAZZO	1057	A	2	Lavorativo	II	x		65	55	70	65	S	67.7	58.1	2.7	3.1	-	-	64.7	55.1	-	0.1	-	-	3	3	S	67.7	58.1	64.7	55.1
CADENAZZO	1058	A	1	Residenziale	II			60	50	70	65	N	61.9	52.4	1.9	2.4	-	-	58.8	49.3	-	-	-	-	3.1	3.1	N	61.9	52.4	58.8	49.3
CADENAZZO	1058	A	2	Residenziale	II			60	50	70	65	N	62.1	52.6	2.1	2.6	-	-	59	49.5	-	-	-	-	3.1	3.1	N	62.1	52.6	59	49.5
CADENAZZO	1065	A	0	Lavorativo	III	x		70	60	70	65	E	61.6	50.4	-	-	-	-	61.6	50.4	-	-	-	-	-	-	E	61.6	50.4	61.6	50.4
CADENAZZO	1104	A	-1	Residenziale	II			60	50	70	65	E	56.7	44.6	-	-	-	-	55.1	42.7	-	-	-	-	1.6	1.9	E	56.8	44.8	55.2	42.9
CADENAZZO	1104	A	0	Residenziale	II			60	50	70	65	E	66.3	53.9	6.3	3.9	-	-	64	51.2	4	1.2	-	-	2.3	2.7	E	66.6	54.5	64.6	52.2
CADENAZZO	1105	A	1	Residenziale	II			60	50	70	65	NO	65.7	54.2	5.7	4.2	-	-	61.9	50.6	1.9	0.6	-	-	3.8	3.6	NO	65.7	54.2	61.9	50.6
CADENAZZO	1105	A	2	Residenziale	II			60	50	70	65	NO	65.3	53.9	5.3	3.9	-	-	61.6	50.4	1.6	0.4	-	-	3.7	3.5	NO	65.4	53.9	61.7	50.5
CADENAZZO	1106	1	0	Campo libero	II			60	50	70	65	-	65	55.4	5	5.4	-	-	60.1	50.4	0.1	0.4	-	-	4.9	5	-	65.8	56.2	62.3	52.5
CADENAZZO	1108	1	0	Campo libero	II			60	50	70	65	-	69.1	58.6	9.1	8.6	-	-	63.8	53.2	3.8	3.2	-	-	5.3	5.4	-	69.1	58.6	63.9	53.3
CADENAZZO	1109	A	0	Residenziale	II			60	50	70	65	N	68.7	59.3	8.7	9.3	-	-	64.7	55.1	4.7	5.1	-	-	4	4.2	N	68.7	59.3	64.7	55.2
CADENAZZO	1119	A	0	Lavorativo	II	x		65	55	70	65	N	58.4	48.8	-	-	-	-	55.4	45.8	-	-	-	-	3	3	N	58.4	48.8	55.4	45.8
CADENAZZO	1119	A	1	Residenziale	II			60	50	70	65	N	59.7	50.1	-	0.1	-	-	56.6	47	-	-	-	-	3.1	3.1	N	59.7	50.1	56.6	47
CADENAZZO	1119	A	2	Residenziale	II			60	50	70	65	N	60.6	51	0.6	1	-	-	57.5	47.9	-	-	-	-	3.1	3.1	N	60.6	51	57.5	47.9
CADENAZZO	1119	A	3	Residenziale	II			60	50	70	65	N	61.4	51.8	1.4	1.8	-	-	58.3	48.7	-	-	-	-	3.1	3.1	N	61.4	51.8	58.3	48.7
CADENAZZO	1119	A	4	Residenziale	II			60	50	70	65	N	61.7	52.1	1.7	2.1	-	-	58.7	49.1	-	-	-	-	3	3	N	61.7	52.1	58.7	49.1
CADENAZZO	1120	A	1	Residenziale	II			60	50	70	65	N	59.6	50	-	-	-	-	56.6	47	-	-	-	-	3	3	N	59.6	50	56.6	47
CADENAZZO	1120	A	2	Residenziale	II			60	50	70	65	N	60.4	50.8	0.4	0.8	-	-	57.4	47.8	-	-	-	-	3	3	N	60.4	50.8	57.4	47.8
CADENAZZO	1120	A	3	Residenziale	II			60	50	70	65	N	61.4	51.8	1.4	1.8	-	-	58.4	48.8	-	-	-	-	3	3	N	61.4	51.8	58.4	48.8
CADENAZZO	1122	A	0	Residenziale	II			60	50	70	65	N	69.2	59.6	9.2	9.6	-	-	66.2	56.6	6.2	6.6	-	-	3	3	N	69.2	59.6	66.2	56.6
CADENAZZO	1122	A	1	Residenziale	II			60	50	70	65	N	69.5	59.9	9.5	9.9	-	-	66.5	56.9	6.5	6.9	-	-	3	3	N	69.5	59.9	66.5	56.9
CADENAZZO	1123	A	1	Residenziale	II			60	50	70	65	SO	69	59.4	9	9.4	-	-	66	56.4	6	6.4	-	-	3	3	SO	69	59.4	66	56.4
CADENAZZO	1123	A	2	Residenziale	II			60	50	70	65	SO	68.6	59	8.6	9	-	-	65.6	56	5.6	6	-	-	3	3	SO	68.6	59	65.6	56
CADENAZZO	1123	B	0	Residenziale	II			60	50	70	65	NO	61	51.4	1	1.4	-	-	58	48.4	-	-	-	-	3	3	NO	61	51.4	58	48.4
CADENAZZO	1124	1	0	Campo libero	II			60	50	70	65	-	56	46.5	-	-	-	-	53.6	44.1	-	-	-	-	2.4	2.4	-	56	46.5	53.6	44.1
CADENAZZO	1128	A	0	Residenziale	II			60	50	70	65	E	56.4	46.2	-	-	-	-	55	44.4	-	-	-	-	1.4	1.8	E	57.9	47.8	56.9	46.7
CADENAZZO	1128	A	1	Residenziale	II			60	50	70	65	E	58	47.7	-	-	-	-	56.6	46	-	-	-	-	1.4	1.7	E	59.2	49	58.2	47.8
CADENAZZO	1128	A	2	Residenziale	II			60	50	70	65	E	58.7	48.4	-	-	-	-	57.1	46.5	-	-	-	-	1.6	1.9	E	59.9	49.7	58.7	48.3
CADENAZZO	1128	A	3	Residenziale	II			60	50	70	65	E	59.4	49.2	-	-	-	-	57.5	47.1	-	-	-	-	1.9	2.1	E	60.1	50	58.6	48.3
CADENAZZO	1128	A	4	Residenziale	II			60	50	70	65	E	60.2	50.1	0.2	0.1	-	-	58.1	47.7	-	-	-	-	2.1	2.4	E	60.8	50.8	59.1	48.8
CADENAZZO	1128	A	0	Residenziale	II			60	50	70	65	S	55.4	45.6	-	-	-	-	52.1	42.1	-	-	-	-	3.3	3.5	S	57.7	47.9	56.1	46.2
CADENAZZO	1128	A	1	Residenziale	II			60	50	70	65	S	57.9	48.1	-	-	-	-	54.7	44.6	-	-	-	-	3.2	3.5	S	59.4	49.6	57.5	47.5



												STRADE CANTONALI E COMUNALI										CON AUTOSTRADA									
												Situazione prima del risanamento						Situazione dopo il risanamento						Prima del ris.		Dopo il ris.					
Sezione	Mappale	Lettera	Piano	Utilizzo piano	GdS	OIF Art. 42	Corr. rot./inc.	VLI G	VLI N	VA G	VA N	Facciata	Lr G	Lr N	Lr >VLI G	Lr >VLI N	Lr >=VA G	Lr >=VA N	Lr G	Lr N	Lr >VLI G	Lr >VLI N	Lr >=VA G	Lr >=VA N	Lr diff G	Lr diff N	Facciata	Lr G	Lr N	Lr G	Lr N
CADENAZZO	1128	A	2	Residenziale	II			60	50	70	65	S	59	49.1	-	-	-	-	55.7	45.6	-	-	-	-	3.3	3.5	S	60.3	50.4	58.2	48.2
CADENAZZO	1128	A	3	Residenziale	II			60	50	70	65	S	59.9	50.1	-	0.1	-	-	56.5	46.5	-	-	-	-	3.4	3.6	S	60.6	50.8	57.8	47.9
CADENAZZO	1128	A	4	Residenziale	II			60	50	70	65	S	60.8	51.1	0.8	1.1	-	-	57.3	47.4	-	-	-	-	3.5	3.7	S	61.4	51.6	58.5	48.6
CADENAZZO	1130	A	0	Residenziale	II			60	50	70	65	E	63.7	53.2	3.7	3.2	-	-	63.3	52.7	3.3	2.7	-	-	0.4	0.5	E	63.9	53.5	63.5	53
CADENAZZO	1130	A	1	Residenziale	II			60	50	70	65	E	64.2	53.8	4.2	3.8	-	-	63.6	53.1	3.6	3.1	-	-	0.6	0.7	E	64.4	54.1	63.9	53.3
CADENAZZO	1130	A	2	Residenziale	II			60	50	70	65	E	64.1	53.8	4.1	3.8	-	-	63.5	52.9	3.5	2.9	-	-	0.6	0.9	E	64.4	54	63.7	53.2
CADENAZZO	1130	A	3	Residenziale	II			60	50	70	65	E	64.1	53.8	4.1	3.8	-	-	63.3	52.8	3.3	2.8	-	-	0.8	1	E	64.4	54.1	63.6	53.1
CADENAZZO	1130	A	4	Residenziale	II			60	50	70	65	E	64.1	53.8	4.1	3.8	-	-	63.1	52.6	3.1	2.6	-	-	1	1.2	E	64.4	54.1	63.4	53
CADENAZZO	1132	A	0	Residenziale	II			60	50	70	65	E	61.2	51.2	1.2	1.2	-	-	59.3	49.1	-	-	-	-	1.9	2.1	E	61.7	51.7	60.1	49.9
CADENAZZO	1132	A	1	Residenziale	II			60	50	70	65	E	64.4	54.6	4.4	4.6	-	-	62	51.8	2	1.8	-	-	2.4	2.8	E	64.7	54.8	62.5	52.4
CADENAZZO	1132	A	2	Residenziale	II			60	50	70	65	E	65.1	55.3	5.1	5.3	-	-	62.6	52.5	2.6	2.5	-	-	2.5	2.8	E	65.4	55.6	63.1	53
CADENAZZO	1132	A	3	Residenziale	II			60	50	70	65	E	65.5	55.7	5.5	5.7	-	-	62.9	52.8	2.9	2.8	-	-	2.6	2.9	E	65.8	56	63.4	53.4
CADENAZZO	1132	A	4	Residenziale	II			60	50	70	65	E	65.8	56	5.8	6	-	-	63.1	53	3.1	3	-	-	2.7	3	E	66.2	56.4	63.7	53.6
CADENAZZO	1132	A	0	Residenziale	II			60	50	70	65	S	60.4	50.8	0.4	0.8	-	-	56.3	46.7	-	-	-	-	4.1	4.1	S	61	51.4	57.8	48
CADENAZZO	1132	A	1	Residenziale	II			60	50	70	65	S	64.7	55.1	4.7	5.1	-	-	60.7	51	0.7	1	-	-	4	4.1	S	65	55.4	61.4	51.7
CADENAZZO	1132	A	2	Residenziale	II			60	50	70	65	S	66.5	56.9	6.5	6.9	-	-	62.5	52.8	2.5	2.8	-	-	4	4.1	S	66.7	57.1	63	53.3
CADENAZZO	1132	A	3	Residenziale	II			60	50	70	65	S	66.8	57.2	6.8	7.2	-	-	62.8	53.1	2.8	3.1	-	-	4	4.1	S	67	57.4	63.4	53.6
CADENAZZO	1132	A	4	Residenziale	II			60	50	70	65	S	67.1	57.6	7.1	7.6	-	-	63.1	53.4	3.1	3.4	-	-	4	4.2	S	67.4	57.8	63.7	54
CADENAZZO	1134	A	0	Residenziale	II			60	50	70	65	SE	70.2	60.8	10.2	10.8	0.2	-	66.1	56.5	6.1	6.5	-	-	4.1	4.3	SE	70.3	60.8	66.3	56.7
CADENAZZO	1169	A	0	Residenziale	II			60	50	70	65	N	50.7	41	-	-	-	-	47.8	38.1	-	-	-	-	2.9	2.9	O	54.8	44.9	54.3	44.4
CADENAZZO	1169	A	1	Residenziale	II			60	50	70	65	N	57.1	47.6	-	-	-	-	53.8	44.2	-	-	-	-	3.3	3.4	E	58.5	48.4	57	47
CADENAZZO	1170	A	0	Residenziale	III			65	55	70	65	N	60	50.4	-	-	-	-	55.9	46.3	-	-	-	-	4.1	4.1	N	60	50.4	55.9	46.3
CADENAZZO	1170	A	1	Residenziale	III			65	55	70	65	N	63	53.5	-	-	-	-	58.9	49.3	-	-	-	-	4.1	4.2	N	63	53.5	58.9	49.3
CADENAZZO	1174	1	0	Campo libero	II			60	50	70	65	-	71.7	62.2	11.7	12.2	1.7	-	68.7	59.2	8.7	9.2	-	-	3	3	-	71.7	62.2	68.7	59.2
CADENAZZO	1175	C	0	Residenziale	II			60	50	70	65	N	65.7	56.2	5.7	6.2	-	-	62.7	53.2	2.7	3.2	-	-	3	3	N	65.7	56.2	62.7	53.2
CADENAZZO	1175	C	1	Residenziale	II			60	50	70	65	N	65.7	56.2	5.7	6.2	-	-	62.7	53.2	2.7	3.2	-	-	3	3	N	65.7	56.2	62.7	53.2
CADENAZZO	1176	1	0	Campo libero	II			60	50	70	65	-	71.5	62	11.5	12	1.5	-	68.5	59	8.5	9	-	-	3	3	-	71.5	62	68.5	59
CADENAZZO	1177	A	0	Residenziale	II			60	50	70	65	N	62	52.5	2	2.5	-	-	58.9	49.4	-	-	-	-	3.1	3.1	N	62	52.5	58.9	49.4
CADENAZZO	1177	A	1	Residenziale	II			60	50	70	65	N	62.4	52.9	2.4	2.9	-	-	59.3	49.8	-	-	-	-	3.1	3.1	N	62.4	52.9	59.3	49.8
CADENAZZO	1178	A	0	Residenziale	II			60	50	70	65	NO	57	47.6	-	-	-	-	56.8	47.4	-	-	-	-	0.2	0.2	NE	57.9	48	57.8	47.8
CADENAZZO	1178	A	1	Residenziale	II			60	50	70	65	NO	58.2	48.7	-	-	-	-	57.6	48.2	-	-	-	-	0.6	0.5	SE	56.1	46.5	56.1	46.5
CADENAZZO	1178	A	2	Residenziale	II			60	50	70	65	NO	59	49.4	-	-	-	-	58.2	48.8	-	-	-	-	0.8	0.6	SE	59.2	49.5	59.2	49.4
CADENAZZO	1178	B	1	Residenziale	II			60	50	70	65	SO	61	51.4	1	1.4	-	-	59.7	50.2	-	0.2	-	-	1.3	1.2	SO	62.9	53.2	62.1	52.4
CADENAZZO	1178	B	2	Residenziale	II			60	50	70	65	SO	61.5	51.9	1.5	1.9	-	-	60.2	50.8	0.2	0.8	-	-	1.3	1.1	SO	63.2	53.5	62.4	52.8
CADENAZZO	1179	C	0	Residenziale	II			60	50	70	65	SO	58.3	48.9	-	-	-	-	54.9	45.4	-	-	-	-	3.4	3.5	SO	58.6	49.1	55.4	45.9
CADENAZZO	1179	C	1	Residenziale	II			60	50	70	65	SO	60.7	51.2	0.7	1.2	-	-	57.7	48.3	-	-	-	-	3	2.9	SO	61	51.5	58.2	48.7
CADENAZZO	1180	A	0	Residenziale	II			60	50	70	65	SE	54.6	44.4	-	-	-	-	53	43	-	-	-	-	1.6	1.4	NO	56.1	46.4	54.9	45.3
CADENAZZO	1181	A	0	Residenziale	II			60	50	70	65	O	62.9	53.3	2.9	3.3	-	-	59.9	50.3	-	0.3	-	-	3	3	O	62.9	53.3	59.9	50.3
CADENAZZO	1181	A	1	Residenziale	II			60	50	70	65	O	63.7	54.1	3.7	4.1	-	-	60.7	51.1	0.7	1.1	-	-	3	3	O	63.7	54.1	60.7	51.1
CADENAZZO	1182	A	0	Residenziale	II			60	50	70	65	S	48.4	37.5	-	-	-	-	45.3	34.8	-	-	-	-	3.1	2.7	S	55.2	45.1	54.7	44.7
CADENAZZO	1182	A	1	Residenziale	II			60	50	70	65	S	56.6	45.3	-	-	-	-	53.1	42	-	-	-	-	3.5	3.3	S	59.3	48.7	57.7	47.5
CADENAZZO	1194	A	0	Residenziale	II			60	50	70	65	N	61.6	52	1.6	2	-	-	58.7	49	-	-	-	-	2.9	3	N	61.6	52	58.7	49
CADENAZZO	1194	A	1	Residenziale	II			60	50	70	65	N	62.5	52.9	2.5	2.9	-	-	59.7	50	-	-	-	-	2.8	2.9	N	62.5	52.9	59.7	50
CADENAZZO	1195	D	0	Residenziale	II			60	50	70	65	E	48.1	38.1	-	-	-	-	46.7	37	-	-	-	-	1.4	1.1	E	58.4	48.5	58.2	48.4
CADENAZZO	1195	D	1	Residenziale	II			60	50	70	65	E	51.9	42.3	-	-	-	-	51.3	41.8	-	-	-	-	0.6	0.5	E	60.6	50.8	60.6	50.7
CADENAZZO	1195	D	0	Residenziale	II			60	50	70	65	N	51.3	40.2	-	-	-	-	47.7	36.8	-	-	-	-	3.6	3.4	E	58.4	48.5	58.2	48.4
CADENAZZO	1195	D	1	Residenziale	II			60	50	70	65	N	52.3	41.3	-	-	-	-	48.4	37.5	-	-	-	-	3.9	3.8	E	60.6	50.8	60.6	50.7
CADENAZZO	1202	D	0	Residenziale	II			60	50	70	65	S	51.1	41.6	-	-	-	-	49.6	40.2	-	-	-	-	1.5	1.4	S	51.6	42.1	50.4	40.9
CADENAZZO	1202	D	1	Residenziale	II			60	50	70	65	S	54.7	45.2	-	-	-	-	53.5	44.1	-	-	-	-	1.2	1.1	S	54.7	45.2	53.5	44.1
CADENAZZO	1203	A	0	Residenziale	II			60	50	70	65	S	53	43.4	-	-	-	-	51.4	42	-	-	-	-	1.6	1.4	S	53	43.4	51.5	42

STRADE CANTONALI E COMUNALI																								CON AUTOSTRADA							
Sezione	Mappale	Lettera	Piano	Utilizzo piano	GdS	OIF Art. 42	Corr. rot./inc.	VLI G	VLI N	VA G	VA N	Facciata	Situazione prima del risanamento						Situazione dopo il risanamento						Prima del ris.		Dopo il ris.				
													Lr G	Lr N	Lr >VLI G	Lr >VLI N	Lr >=VA G	Lr >=VA N	Lr G	Lr N	Lr >VLI G	Lr >VLI N	Lr >=VA G	Lr >=VA N	Lr diff G	Lr diff N	Lr G	Lr N	Lr G	Lr N	
CADENAZZO	1203	A	1	Residenziale	II			60	50	70	65	S	56.2	46.7	-	-	-	-	54.2	44.7	-	-	-	-	2	2	S	56.2	46.7	54.2	44.7
CADENAZZO	1204	A	0	Residenziale	II			60	50	70	65	S	54.6	45	-	-	-	-	51.9	42.4	-	-	-	-	2.7	2.6	S	54.6	45	51.9	42.4
CADENAZZO	1204	A	1	Residenziale	II			60	50	70	65	S	58.2	48.6	-	-	-	-	55.8	46.3	-	-	-	-	2.4	2.3	S	58.2	48.6	55.8	46.3
CADENAZZO	1204	A	0	Residenziale	II			60	50	70	65	O	54.7	45.2	-	-	-	-	52.8	43.4	-	-	-	-	1.9	1.8	O	54.9	45.4	53.3	43.8
CADENAZZO	1204	A	1	Residenziale	II			60	50	70	65	O	58.1	48.5	-	-	-	-	55.9	46.4	-	-	-	-	2.2	2.1	O	58.1	48.5	55.9	46.4
CADENAZZO	1205	A	0	Residenziale	II			60	50	70	65	N	64.1	54.7	4.1	4.7	-	-	60.1	50.5	0.1	0.5	-	-	4	4.2	N	64.2	54.7	60.1	50.6
CADENAZZO	1205	A	1	Residenziale	II			60	50	70	65	N	65	55.5	5	5.5	-	-	61	51.4	1	1.4	-	-	4	4.1	N	65	55.6	61	51.5
CADENAZZO	1209	A	0	Lavorativo	II	x	1	65	55	70	65	N	63.9	54.3	-	-	-	-	60.8	51.2	-	-	-	-	3.1	3.1	N	63.9	54.3	60.8	51.2
CADENAZZO	1209	A	1	Residenziale	II		1	60	50	70	65	N	64.5	54.9	4.5	4.9	-	-	61.3	51.7	1.3	1.7	-	-	3.2	3.2	N	64.5	54.9	61.3	51.7
CADENAZZO	1209	A	2	Residenziale	II		1	60	50	70	65	N	64.6	55	4.6	5	-	-	61.5	51.9	1.5	1.9	-	-	3.1	3.1	N	64.6	55	61.5	51.9
CADENAZZO	1209	A	3	Residenziale	II		1	60	50	70	65	N	64.8	55.2	4.8	5.2	-	-	61.6	52	1.6	2	-	-	3.2	3.2	N	64.8	55.2	61.6	52
CADENAZZO	1210	1	0	Campo libero	II			60	50	70	65	-	60.2	50.6	0.2	0.6	-	-	57.2	47.6	-	-	-	-	3	3	-	60.2	50.6	57.2	47.6
CADENAZZO	1217	A	1	Residenziale	II			60	50	70	65	N	52.1	42.5	-	-	-	-	49.2	39.6	-	-	-	-	2.9	2.9	N	52.1	42.5	49.2	39.6
CADENAZZO	1217	A	2	Residenziale	II			60	50	70	65	N	56.8	47.2	-	-	-	-	53.8	44.2	-	-	-	-	3	3	N	56.8	47.2	53.8	44.2
CADENAZZO	1217	A	3	Residenziale	II			60	50	70	65	N	59.3	49.7	-	-	-	-	56.3	46.7	-	-	-	-	3	3	N	59.3	49.7	56.3	46.7
CADENAZZO	1217	B	1	Residenziale	II			60	50	70	65	N	57.3	47.7	-	-	-	-	54.4	44.8	-	-	-	-	2.9	2.9	N	57.3	47.7	54.4	44.8
CADENAZZO	1217	B	2	Residenziale	II			60	50	70	65	N	58.4	48.8	-	-	-	-	55.5	45.9	-	-	-	-	2.9	2.9	N	58.4	48.8	55.5	45.9
CADENAZZO	1217	B	3	Residenziale	II			60	50	70	65	N	59.5	49.9	-	-	-	-	56.6	47	-	-	-	-	2.9	2.9	N	59.5	49.9	56.6	47
CADENAZZO	1228	A	0	Lavorativo	II	x		65	55	70	65	N	73.6	64.1	8.6	9.1	3.6	-	68	58.4	3	3.4	-	-	5.6	5.7	N	73.6	64.1	68	58.4
CADENAZZO	1229	A	0	Residenziale	II			60	50	70	65	S	58.3	48.8	-	-	-	-	55.3	45.8	-	-	-	-	3	3	S	58.3	48.8	55.3	45.8
CADENAZZO	1229	A	1	Residenziale	II			60	50	70	65	S	58.7	49.2	-	-	-	-	55.7	46.2	-	-	-	-	3	3	S	58.7	49.2	55.7	46.2
CADENAZZO	1244	1	0	Campo libero	II			60	50	70	65	-	72.9	63.5	12.9	13.5	2.9	-	68.9	59.3	8.9	9.3	-	-	4	4.2	-	73	63.5	69	59.4
CADENAZZO	1251	A	1	Residenziale	II		1	60	50	70	65	N	62.3	52.7	2.3	2.7	-	-	59.2	49.6	-	-	-	-	3.1	3.1	N	62.3	52.7	59.2	49.6
CADENAZZO	1251	A	2	Residenziale	II		1	60	50	70	65	N	62.6	53	2.6	3	-	-	59.5	49.9	-	-	-	-	3.1	3.1	N	62.6	53	59.5	49.9
CADENAZZO	1251	A	3	Residenziale	II		1	60	50	70	65	N	62.8	53.2	2.8	3.2	-	-	59.7	50.1	-	0.1	-	-	3.1	3.1	N	62.8	53.2	59.7	50.1
CADENAZZO	1262	A	0	Residenziale	II			60	50	70	65	NO	43.8	34.3	-	-	-	-	43.2	33.8	-	-	-	-	0.6	0.5	SE	61.9	52	61.8	51.9
CADENAZZO	1262	A	1	Residenziale	II			60	50	70	65	NO	55.2	45.9	-	-	-	-	55.1	45.8	-	-	-	-	0.1	0.1	SE	61.9	52	61.9	52
CADENAZZO	1262	A	2	Residenziale	II			60	50	70	65	NO	57.6	48.3	-	-	-	-	57.5	48.1	-	-	-	-	0.1	0.2	SE	62.1	52.2	62.1	52.2
CADENAZZO	1262	B	0	Residenziale	II			60	50	70	65	SO	60.1	50.6	0.1	0.6	-	-	59.1	49.7	-	-	-	-	1	0.9	SO	62.4	52.7	61.9	52.2
CADENAZZO	1262	B	1	Residenziale	II			60	50	70	65	SO	60.7	51.2	0.7	1.2	-	-	59.7	50.3	-	0.3	-	-	1	0.9	SO	62.8	53.1	62.2	52.6
CADENAZZO	1262	B	2	Residenziale	II			60	50	70	65	SO	61	51.4	1	1.4	-	-	59.9	50.5	-	0.5	-	-	1.1	0.9	SO	63	53.3	62.4	52.8
CADENAZZO	1264	A	2	Residenziale	II			60	50	70	65	S	65.6	56.1	5.6	6.1	-	-	62.6	53.1	2.6	3.1	-	-	3	3	S	65.6	56.1	62.6	53.1
CADENAZZO	1264	B	0	Residenziale	II			60	50	70	65	O	59.1	49.5	-	-	-	-	56.1	46.5	-	-	-	-	3	3	O	59.1	49.5	56.1	46.5
CADENAZZO	1264	C	0	Residenziale	II			60	50	70	65	S	69.1	59.6	9.1	9.6	-	-	66.1	56.6	6.1	6.6	-	-	3	3	S	69.1	59.6	66.1	56.6
CADENAZZO	1264	C	1	Residenziale	II			60	50	70	65	S	70.3	60.8	10.3	10.8	0.3	-	67.3	57.8	7.3	7.8	-	-	3	3	S	70.3	60.8	67.3	57.8
CADENAZZO	1287	A	0	Lavorativo	II	x		65	55	70	65	NE	56.6	47	-	-	-	-	53.9	44.3	-	-	-	-	2.7	2.7	NE	57	47.4	54.6	45
CADENAZZO	1287	A	1	Residenziale	II			60	50	70	65	NE	58	48.4	-	-	-	-	55.2	45.7	-	-	-	-	2.8	2.7	NE	58.3	48.7	55.8	46.2
CADENAZZO	1287	A	2	Residenziale	II			60	50	70	65	NE	58.8	49.2	-	-	-	-	56	46.4	-	-	-	-	2.8	2.8	NE	59.1	49.5	56.4	46.8
CADENAZZO	1287	C	0	Lavorativo	II	x		65	55	70	65	S	53.5	44.2	-	-	-	-	53.2	43.9	-	-	-	-	0.3	0.3	S	53.6	44.3	53.4	44
CADENAZZO	1288	A	0	Residenziale	II			60	50	70	65	N	64.9	53.5	4.9	3.5	-	-	60.9	49.6	0.9	-	-	-	4	3.9	N	64.9	53.6	60.9	49.6
CADENAZZO	1288	A	1	Residenziale	II			60	50	70	65	N	64.8	53.5	4.8	3.5	-	-	60.8	49.5	0.8	-	-	-	4	4	N	64.8	53.5	60.8	49.5
CADENAZZO	1291	A	0	Residenziale	II			60	50	70	65	S	67.7	58.2	7.7	8.2	-	-	64.7	55.2	4.7	5.2	-	-	3	3	S	67.7	58.2	64.7	55.2
CADENAZZO	1291	A	1	Residenziale	II			60	50	70	65	S	68.2	58.7	8.2	8.7	-	-	65.2	55.7	5.2	5.7	-	-	3	3	S	68.2	58.7	65.2	55.7
CADENAZZO	1291	A	2	Residenziale	II			60	50	70	65	S	68.3	58.8	8.3	8.8	-	-	65.2	55.7	5.2	5.7	-	-	3.1	3.1	S	68.3	58.8	65.2	55.7
CADENAZZO	1291	A	3	Residenziale	II			60	50	70	65	S	68.1	58.6	8.1	8.6	-	-	65.1	55.5	5.1	5.5	-	-	3	3.1	S	68.1	58.6	65.1	55.5
CADENAZZO	1291	A	4	Residenziale	II			60	50	70	65	S	67.8	58.3	7.8	8.3	-	-	64.8	55.3	4.8	5.3	-	-	3	3	S	67.8	58.3	64.8	55.3
CADENAZZO	1292	A	0	Residenziale	II			60	50	70	65	SE	56.7	47	-	-	-	-	54.6	44.9	-	-	-	-	2.1	2.1	SE	57.4	47.6	55.6	45.9
CADENAZZO	1292	A	1	Residenziale	II			60	50	70	65	SE	58.9	49.2	-	-	-	-	57.1	47.6	-	-	-	-	1.8	1.6	SE	58.9	49.2	57.1	47.6
CADENAZZO	1293	A	0	Residenziale	II			60	50	70	65	N	64.6	53.5	4.6	3.5	-	-	60.6	49.5	0.6	-	-	-	4	4	N	64.6	53.5	60.6	49.6
CADENAZZO	1293	A	1	Residenziale	II			60	50	70	65	N	65.9	54.9	5.9	4.9	-	-	61.9	50.9	1.9	0.9	-	-	4	4	N	65.9	55	61.9	51

STRADE CANTONALI E COMUNALI																								CON AUTOSTRADA											
												Situazione prima del risanamento										Situazione dopo il risanamento										Prima del ris.		Dopo il ris.	
Sezione	Mappale	Lettera	Piano	Utilizzo piano	GdS	OIF Art. 42	Corr. rot./inc.	VLI G	VLI N	VA G	VA N	Facciata	Lr G	Lr N	Lr >VLI G	Lr >VLI N	Lr >=VA G	Lr >=VA N	Lr G	Lr N	Lr >VLI G	Lr >VLI N	Lr >=VA G	Lr >=VA N	Lr diff G	Lr diff N	Facciata	Lr G	Lr N	Lr G	Lr N				
CADENAZZO	1293	A	2	Residenziale	II			60	50	70	65	N	65.9	55.1	5.9	5.1	-	-	61.9	51.1	1.9	1.1	-	-	4	4	N	65.9	55.1	62	51.2				
CADENAZZO	1295	A	0	Residenziale	II			60	50	70	65	SE	53.3	43.7	-	-	-	-	52.2	42.8	-	-	-	-	1.1	0.9	SE	53.3	43.8	52.3	42.8				
CADENAZZO	1295	A	1	Residenziale	II			60	50	70	65	SE	56.9	47.3	-	-	-	-	55.4	45.9	-	-	-	-	1.5	1.4	SE	56.9	47.3	55.4	45.9				
CADENAZZO	1296	A	0	Residenziale	II			60	50	70	65	SE	58.2	48.8	-	-	-	-	55.7	46.3	-	-	-	-	2.5	2.5	SE	58.2	48.8	55.7	46.3				
CADENAZZO	1296	A	1	Residenziale	II			60	50	70	65	SE	60.3	50.8	0.3	0.8	-	-	58	48.6	-	-	-	-	2.3	2.2	SE	60.4	50.9	58.2	48.7				
CADENAZZO	1297	A	0	Residenziale	II			60	50	70	65	SE	59.7	50.3	-	0.3	-	-	56.4	46.9	-	-	-	-	3.3	3.4	SE	59.8	50.3	56.6	47.1				
CADENAZZO	1297	A	1	Residenziale	II			60	50	70	65	SE	61.5	52	1.5	2	-	-	58.9	49.5	-	-	-	-	2.6	2.5	SE	61.5	52	58.9	49.5				
CADENAZZO	1297	A	0	Residenziale	II			60	50	70	65	SO	60.6	51.1	0.6	1.1	-	-	56.3	46.8	-	-	-	-	4.3	4.3	SO	60.6	51.1	56.3	46.8				
CADENAZZO	1297	A	1	Residenziale	II			60	50	70	65	SO	62.1	52.6	2.1	2.6	-	-	58.8	49.4	-	-	-	-	3.3	3.2	SO	62.1	52.6	58.8	49.4				
CADENAZZO	1298	1	0	Campo libero	II		1	60	50	70	65	-	69.2	59.6	9.2	9.6	-	-	66.2	56.6	6.2	6.6	-	-	3	3	-	69.2	59.6	66.2	56.6				
CADENAZZO	1300	A	0	Lavorativo	II	x	1	65	55	70	65	NE	67.7	58.1	2.7	3.1	-	-	64.8	55.2	-	0.2	-	-	2.9	2.9	NE	67.7	58.1	64.8	55.2				
CADENAZZO	1300	A	1	Lavorativo	II	x	1	65	55	70	65	NE	67.9	58.3	2.9	3.3	-	-	64.9	55.3	-	0.3	-	-	3	3	NE	67.9	58.3	64.9	55.3				
CADENAZZO	1301	A	0	Residenziale	II			60	50	70	65	NO	53.4	43.8	-	-	-	-	50.6	41	-	-	-	-	2.8	2.8	NO	53.4	43.8	50.6	41				
CADENAZZO	1301	A	1	Residenziale	II			60	50	70	65	NO	54.9	45.3	-	-	-	-	52	42.4	-	-	-	-	2.9	2.9	NO	54.9	45.3	52	42.4				
CADENAZZO	1309	A	0	Residenziale	II			60	50	70	65	NO	50.1	39.7	-	-	-	-	46.2	35.6	-	-	-	-	3.9	4.1	NE	57.2	47.2	56.5	46.6				
CADENAZZO	1309	A	1	Residenziale	II			60	50	70	65	NO	55	44.7	-	-	-	-	51.2	40.7	-	-	-	-	3.8	4	NE	58.2	48.2	57.2	47.2				
CADENAZZO	1314	A	0	Residenziale	II			60	50	70	65	NO	65.7	54.2	5.7	4.2	-	-	61.8	50.4	1.8	0.4	-	-	3.9	3.8	NO	65.7	54.2	61.9	50.5				
CADENAZZO	1314	A	1	Residenziale	II			60	50	70	65	NO	65.5	54	5.5	4	-	-	61.7	50.3	1.7	0.3	-	-	3.8	3.7	NO	65.5	54	61.7	50.4				
CADENAZZO	1314	A	2	Residenziale	II			60	50	70	65	NO	65.1	53.6	5.1	3.6	-	-	61.3	50.1	1.3	0.1	-	-	3.8	3.5	NO	65.1	53.7	61.4	50.1				
CADENAZZO	1315	A	0	Residenziale	II			60	50	70	65	N	60.3	50.8	0.3	0.8	-	-	57.2	47.7	-	-	-	-	3.1	3.1	N	60.3	50.8	57.2	47.7				
CADENAZZO	1315	A	1	Residenziale	II			60	50	70	65	N	62.5	53	2.5	3	-	-	59.3	49.7	-	-	-	-	3.2	3.3	N	62.5	53	59.3	49.7				
CADENAZZO	1316	A	0	Residenziale	II			60	50	70	65	N	48.7	37.8	-	-	-	-	44.9	34	-	-	-	-	3.8	3.8	S	59.3	49.4	59.3	49.4				
CADENAZZO	1316	A	1	Residenziale	II			60	50	70	65	N	53.2	42.2	-	-	-	-	49.3	38.3	-	-	-	-	3.9	3.9	S	59.5	49.6	59.4	49.5				
CADENAZZO	1322	A	0	Residenziale	II			60	50	70	65	E	53.5	44	-	-	-	-	51.2	41.7	-	-	-	-	2.3	2.3	E	53.5	44	51.2	41.7				
CADENAZZO	1322	A	1	Residenziale	II			60	50	70	65	E	55.3	45.8	-	-	-	-	53	43.5	-	-	-	-	2.3	2.3	E	55.3	45.8	53	43.5				
CADENAZZO	1342	1	0	Campo libero	II			60	50	70	65	-	58.8	48.1	-	-	-	-	54.2	43.5	-	-	-	-	4.6	4.6	-	59.1	48.6	55.1	44.6				
CADENAZZO	1346	A	0	Residenziale	II			60	50	70	65	N	62.9	53.4	2.9	3.4	-	-	59.7	50.2	-	0.2	-	-	3.2	3.2	N	62.9	53.4	59.7	50.2				
CADENAZZO	1346	A	1	Residenziale	II			60	50	70	65	N	63.4	53.9	3.4	3.9	-	-	60.1	50.6	0.1	0.6	-	-	3.3	3.3	N	63.4	53.9	60.1	50.6				
CADENAZZO	1347	A	1	Residenziale	II			60	50	70	65	N	63.7	54.2	3.7	4.2	-	-	60.5	50.9	0.5	0.9	-	-	3.2	3.3	N	63.7	54.2	60.5	51				
CADENAZZO	1347	A	2	Residenziale	II			60	50	70	65	N	63.9	54.4	3.9	4.4	-	-	60.6	51.1	0.6	1.1	-	-	3.3	3.3	N	63.9	54.4	60.6	51.1				
CADENAZZO	1372	A	1	Residenziale	II			60	50	70	65	S	59.3	49.8	-	-	-	-	56.3	46.8	-	-	-	-	3	3	S	59.3	49.8	56.3	46.8				
CADENAZZO	1372	A	2	Residenziale	II			60	50	70	65	S	61.4	51.9	1.4	1.9	-	-	58.4	48.9	-	-	-	-	3	3	S	61.4	51.9	58.4	48.9				
CADENAZZO	1372	A	3	Residenziale	II			60	50	70	65	S	62.7	53.2	2.7	3.2	-	-	59.7	50.2	-	0.2	-	-	3	3	S	62.7	53.2	59.7	50.2				
CADENAZZO	1372	A	4	Residenziale	II			60	50	70	65	S	63	53.4	3	3.4	-	-	60	50.4	-	0.4	-	-	3	3	S	63	53.4	60	50.4				
CADENAZZO	1375	A	0	Residenziale	II			60	50	70	65	E	55	45.5	-	-	-	-	52	42.5	-	-	-	-	3	3	E	55	45.5	52	42.5				
CADENAZZO	1375	A	1	Residenziale	II			60	50	70	65	E	56.3	46.8	-	-	-	-	53.2	43.7	-	-	-	-	3.1	3.1	E	56.3	46.8	53.2	43.7				
CADENAZZO	1375	A	2	Residenziale	II			60	50	70	65	E	56.9	47.3	-	-	-	-	53.8	44.2	-	-	-	-	3.1	3.1	E	56.9	47.3	53.8	44.2				
CADENAZZO	1376	A	0	Residenziale	II			60	50	70	65	E	56.3	46.8	-	-	-	-	53.3	43.7	-	-	-	-	3	3.1	E	56.3	46.8	53.3	43.7				
CADENAZZO	1376	A	1	Residenziale	II			60	50	70	65	E	57.6	48.1	-	-	-	-	54.4	44.9	-	-	-	-	3.2	3.2	E	57.6	48.1	54.4	44.9				
CADENAZZO	1376	A	2	Residenziale	II			60	50	70	65	E	57.8	48.3	-	-	-	-	54.7	45.1	-	-	-	-	3.1	3.2	E	57.9	48.3	54.7	45.2				
CADENAZZO	1377	A	0	Residenziale	II			60	50	70	65	S	58.8	49.3	-	-	-	-	55.8	46.3	-	-	-	-	3	3	S	58.8	49.3	55.8	46.3				
CADENAZZO	1377	A	1	Residenziale	II			60	50	70	65	S	59.5	50	-	-	-	-	56.5	47	-	-	-	-	3	3	S	59.5	50	56.5	47				
CADENAZZO	1377	A	2	Residenziale	II			60	50	70	65	S	59.8	50.3	-	0.3	-	-	56.8	47.3	-	-	-	-	3	3	S	59.8	50.3	56.8	47.3				
CADENAZZO	1380	A	0	Lavorativo	II	x	1	65	55	70	65	SO	64.2	54.6	-	-	-	-	61.4	51.8	-	-	-	-	2.8	2.8	SO	64.2	54.6	61.4	51.8				
CADENAZZO	1380	A	1	Residenziale	II		1	60	50	70	65	SO	64.5	54.9	4.5	4.9	-	-	61.7	52.1	1.7	2.1	-	-	2.8	2.8	SO	64.5	54.9	61.7	52.1				
CADENAZZO	1381	1	0	Campo libero	II			60	50	70	65	-	71.6	62.1	11.6	12.1	1.6	-	68.6	59.1	8.6	9.1	-	-	3	3	-	71.6	62.1	68.7	59.2				
CADENAZZO	1381	A	0	Lavorativo	II	x		65	55	70	65	N	66.7	57.3	1.7	2.3	-	-	63.7	54.2	-	-	-	-	3	3.1	N	66.8	57.3	63.7	54.2				
CADENAZZO	1383	1	0	Campo libero	II			60	50	70	65	-	71.6	62.1	11.6	12.1	1.6	-	68.6	59.1	8.6	9.1	-	-	3	3	-	71.7	62.2	68.7	59.2				
CADENAZZO	1383	B	0	Lavorativo	II	x		65	55	70	65	N	66.5	57	1.5	2	-	-	63.4	53.9	-	-	-	-	3.1	3.1	N	66.5	57	63.4	53.9				
CADENAZZO	1393	A	0	Residenziale	II			60	50	70	65	N	65.9	54.4	5.9	4.4	-	-	62	50.6	2	0.6	-	-	3.9	3.8	N	65.9	54.5	62	50.6				



STRADE CANTONALI E COMUNALI																								CON AUTOSTRADA											
												Situazione prima del risanamento										Situazione dopo il risanamento										Prima del ris.		Dopo il ris.	
Sezione	Mappale	Lettera	Piano	Utilizzo piano	GdS	OIF Art. 42	Corr. rot./inc.	VLI G	VLI N	VA G	VA N	Facciata	Lr G	Lr N	Lr >VLI G	Lr >VLI N	Lr >=VA G	Lr >=VA N	Lr G	Lr N	Lr >VLI G	Lr >VLI N	Lr >=VA G	Lr >=VA N	Lr diff G	Lr diff N	Facciata	Lr G	Lr N	Lr G	Lr N				
CADENAZZO	1393	A	1	Residenziale	II			60	50	70	65	N	65.8	54.3	5.8	4.3	-	-	61.8	50.3	1.8	0.3	-	-	4	4	N	65.8	54.3	61.9	50.4				
CADENAZZO	1393	B	0	Residenziale	II			60	50	70	65	O	61.3	49.8	1.3	-	-	-	57.4	45.9	-	-	-	-	3.9	3.9	O	61.4	49.9	57.6	46.1				
CADENAZZO	1408	A	0	Residenziale	II			60	50	70	65	N	64.9	55.3	4.9	5.3	-	-	61.9	52.3	1.9	2.3	-	-	3	3	N	64.9	55.3	61.9	52.3				
CADENAZZO	1408	A	1	Residenziale	II			60	50	70	65	N	65.4	55.8	5.4	5.8	-	-	62.4	52.8	2.4	2.8	-	-	3	3	N	65.4	55.8	62.4	52.8				
CADENAZZO	1409	A	0	Residenziale	II			60	50	70	65	N	62.7	53.1	2.7	3.1	-	-	59.7	50.2	-	0.2	-	-	3	2.9	N	62.7	53.1	59.7	50.2				
CADENAZZO	1409	A	1	Residenziale	II			60	50	70	65	N	63.5	53.9	3.5	3.9	-	-	60.5	50.9	0.5	0.9	-	-	3	3	N	63.5	53.9	60.5	50.9				
CADENAZZO	1410	A	0	Residenziale	II			60	50	70	65	SO	58.7	49.1	-	-	-	-	57.5	48	-	-	-	-	1.2	1.1	SO	61.3	51.6	60.7	51				
CADENAZZO	1410	A	1	Residenziale	II			60	50	70	65	SO	60.8	51.1	0.8	1.1	-	-	59.4	49.8	-	-	-	-	1.4	1.3	SO	62.6	52.8	61.7	52				
CADENAZZO	1418	A	0	Residenziale	II			60	50	70	65	NE	58.4	48.9	-	-	-	-	55.7	46.2	-	-	-	-	2.7	2.7	NE	58.5	48.9	55.8	46.2				
CADENAZZO	1418	A	1	Residenziale	II			60	50	70	65	NE	59.4	49.8	-	-	-	-	56.6	47	-	-	-	-	2.8	2.8	NE	59.4	49.8	56.6	47				
CADENAZZO	1419	1	0	Campo libero	II			60	50	70	65	-	57.3	47.7	-	-	-	-	55.1	45.6	-	-	-	-	2.2	2.1	-	57.3	47.8	55.2	45.7				
CADENAZZO	1423	A	0	Residenziale	II			60	50	70	65	SO	54.7	45.2	-	-	-	-	53	43.6	-	-	-	-	1.7	1.6	SO	54.7	45.2	53	43.6				
CADENAZZO	1423	A	1	Residenziale	II			60	50	70	65	SO	58.8	49.3	-	-	-	-	56.4	47	-	-	-	-	2.4	2.3	SO	58.8	49.3	56.4	47				
CADENAZZO	1425	A	0	Residenziale	II			60	50	70	65	SO	68.7	59.1	8.7	9.1	-	-	64.1	54.5	4.1	4.5	-	-	4.6	4.6	SO	68.7	59.1	64.1	54.5				
CADENAZZO	1425	A	1	Residenziale	II			60	50	70	65	SO	69.1	59.5	9.1	9.5	-	-	64.6	55	4.6	5	-	-	4.5	4.5	SO	69.1	59.5	64.6	55				
CADENAZZO	1427	A	0	Residenziale	II			60	50	70	65	SO	70.6	61	10.6	11	0.6	-	65.8	56.2	5.8	6.2	-	-	4.8	4.8	SO	70.6	61	65.8	56.2				
CADENAZZO	1427	A	1	Residenziale	II			60	50	70	65	SO	70.6	61	10.6	11	0.6	-	65.9	56.3	5.9	6.3	-	-	4.7	4.7	SO	70.6	61	65.9	56.3				
CADENAZZO	1448	1	0	Campo libero	III			65	55	70	65	-	62.6	48.4	-	-	-	-	62.5	48.1	-	-	-	-	0.1	0.3	-	62.6	48.4	62.5	48.1				
CADENAZZO	1449	A	0	Residenziale	II		1	60	50	70	65	N	58.7	49.1	-	-	-	-	55.8	46.2	-	-	-	-	2.9	2.9	N	58.7	49.1	55.8	46.2				
CADENAZZO	1449	A	1	Residenziale	II		1	60	50	70	65	N	60.4	50.9	0.4	0.9	-	-	57.5	47.9	-	-	-	-	2.9	3	N	60.4	50.9	57.5	47.9				
CADENAZZO	1452	A	0	Residenziale	II			60	50	70	65	SO	66.1	56.6	6.1	6.6	-	-	61.5	51.8	1.5	1.8	-	-	4.6	4.8	SO	66.5	56.9	62.4	52.8				
CADENAZZO	1452	A	1	Residenziale	II			60	50	70	65	SO	70.7	61.2	10.7	11.2	0.7	-	65.9	56.4	5.9	6.4	-	-	4.8	4.8	SO	70.8	61.3	66.3	56.7				
CADENAZZO	1453	A	0	Residenziale	II			60	50	70	65	SO	64.1	54.5	4.1	4.5	-	-	59.5	49.8	-	-	-	-	4.6	4.7	SO	64.5	54.8	60.5	50.7				
CADENAZZO	1453	A	1	Residenziale	II			60	50	70	65	SO	71.1	61.6	11.1	11.6	1.1	-	66.4	56.8	6.4	6.8	-	-	4.7	4.8	SO	71.2	61.7	66.8	57.1				
CADENAZZO	1468	A	0	Residenziale	II			60	50	70	65	S	52.4	42.8	-	-	-	-	49.4	39.8	-	-	-	-	3	3	S	52.4	42.8	49.4	39.8				
CADENAZZO	1468	A	1	Residenziale	II			60	50	70	65	S	57.6	48	-	-	-	-	54.6	45	-	-	-	-	3	3	S	57.6	48	54.6	45				
CADENAZZO	1468	A	2	Residenziale	II			60	50	70	65	S	60.3	50.7	0.3	0.7	-	-	57.3	47.7	-	-	-	-	3	3	S	60.3	50.7	57.3	47.7				
CADENAZZO	1468	A	3	Residenziale	II			60	50	70	65	S	62.6	53	2.6	3	-	-	59.6	50	-	-	-	-	3	3	S	62.6	53	59.6	50				
CADENAZZO	1468	A	4	Residenziale	II			60	50	70	65	S	63.2	53.7	3.2	3.7	-	-	60.2	50.7	0.2	0.7	-	-	3	3	S	63.2	53.7	60.2	50.7				
CADENAZZO	1476	1	0	Campo libero	II			60	50	70	65	-	72.2	62.7	12.2	12.7	2.2	-	67.6	58.1	7.6	8.1	-	-	4.6	4.6	-	72.3	62.8	67.9	58.4				
CADENAZZO	1478	A	0	Lavorativo	III	x		70	60	70	65	O	57.5	46.2	-	-	-	-	57.3	45.9	-	-	-	-	0.2	0.3	O	57.5	46.2	57.3	45.9				
CADENAZZO	1478	A	1	Lavorativo	III	x		70	60	70	65	O	58.8	47.4	-	-	-	-	58.7	47.2	-	-	-	-	0.1	0.2	O	58.8	47.4	58.7	47.2				
CADENAZZO	2017	A	1	Residenziale	III			65	55	70	65	S	78.7	69.4	13.7	14.4	8.7	4.4	78.7	69.4	13.7	14.4	8.7	4.4	-	-	S	78.7	69.4	78.7	69.4				
CADENAZZO	2050	A	0	Residenziale	III			65	55	70	65	N	53.9	44.6	-	-	-	-	53.9	44.6	-	-	-	-	-	-	S	58.9	49.1	58.9	49.1				
CADENAZZO	2052	A	0	Residenziale	III			65	55	70	65	E	69.5	60.2	4.5	5.2	-	-	69.5	60.2	4.5	5.2	-	-	-	-	E	69.5	60.2	69.5	60.2				
CADENAZZO	2074	A	0	Residenziale	III			65	55	70	65	N	43.6	33.6	-	-	-	-	42.2	32.5	-	-	-	-	1.4	1.1	E	66.3	56.4	66.3	56.4				
CADENAZZO	2074	A	1	Residenziale	III			65	55	70	65	N	45.1	35.3	-	-	-	-	43.5	33.8	-	-	-	-	1.6	1.5	E	68.7	58.8	68.7	58.8				
CADENAZZO	2075	A	0	Residenziale	III			65	55	70	65	N	43.4	33.6	-	-	-	-	42.3	32.6	-	-	-	-	1.1	1	S	47.4	37.6	47.3	37.6				
CADENAZZO	2075	A	1	Residenziale	III			65	55	70	65	N	44.8	35	-	-	-	-	43.4	33.8	-	-	-	-	1.4	1.2	S	68.1	58.2	68.1	58.2				
CADENAZZO	2078	A	0	Residenziale	III			65	55	70	65	E	40.9	31.5	-	-	-	-	40.7	31.4	-	-	-	-	0.2	0.1	E	69.4	59.5	69.4	59.5				
CADENAZZO	2078	A	0	Residenziale	III			65	55	70	65	S	40.9	31.6	-	-	-	-	40.8	31.4	-	-	-	-	0.1	0.2	E	69.4	59.5	69.4	59.5				
CADENAZZO	2091	A	0	Residenziale	III			65	55	70	65	S	40.7	31.4	-	-	-	-	40.7	31.4	-	-	-	-	-	-	E	61.3	51.4	61.3	51.4				
CADENAZZO	2091	A	1	Residenziale	III			65	55	70	65	S	40.7	31.4	-	-	-	-	40.7	31.4	-	-	-	-	-	-	E	64.9	55	64.9	55				
CADENAZZO	2119	A	0	Residenziale	III			65	55	70	65	NO	62.5	53.2	-	-	-	-	62.3	53	-	-	-	-	0.2	0.2	SO	65	55.3	65	55.3				
CADENAZZO	2119	A	1	Residenziale	III			65	55	70	65	NO	63	53.7	-	-	-	-	62.9	53.5	-	-	-	-	0.1	0.2	SO	65.6	55.8	65.6	55.8				
CADENAZZO	2119	B	0	Residenziale	III			65	55	70	65	N	56	46.7	-	-	-	-	55.7	46.4	-	-	-	-	0.3	0.3	SO	62.7	52.9	62.7	52.9				
CADENAZZO	2119	B	1	Residenziale	III			65	55	70	65	N	61.6	52.3	-	-	-	-	61.4	52.1	-	-	-	-	0.2	0.2	SO	64.8	54.9	64.8	54.9				
CADENAZZO	2120	A	0	Residenziale	III			65	55	70	65	SO	53.9	44.5	-	-	-	-	53.8	44.5	-	-	-	-	0.1	-	SO	64.1	54.2	64	54.2				
CADENAZZO	2120	A	1	Residenziale	III			65	55	70	65	SO	57.8	48.5	-	-	-	-	57.8	48.5	-	-	-	-	-	-	SO	65.1	55.3	65.1	55.3				
CADENAZZO	2122	A	0	Residenziale	III			65	55	70	65	NO	61.4	52.1	-	-	-	-	61.3	52	-	-	-	-	0.1	0.1	NO	61.6	52.2	61.5	52.2				

STRADE CANTONALI E COMUNALI																								CON AUTOSTRADA							
Sezione	Mappale	Lettera	Piano	Utilizzo piano	GdS	OIF Art. 42	Corr. rot./inc.	VLI G	VLI N	VA G	VA N	Situazione prima del risanamento						Situazione dopo il risanamento						Prima del ris.		Dopo il ris.					
												Facciata	Lr G	Lr N	Lr >VLI G	Lr >VLI N	Lr >=VA G	Lr >=VA N	Lr G	Lr N	Lr >VLI G	Lr >VLI N	Lr >=VA G	Lr >=VA N	Lr diff G	Lr diff N	Facciata	Lr G	Lr N	Lr G	Lr N
CADENAZZO	2122	A	1	Residenziale	III			65	55	70	65	NO	63.1	53.7	-	-	-	-	62.9	53.6	-	-	-	-	0.2	0.1	NO	63.2	53.9	63.1	53.7
CADENAZZO	2124	A	0	Residenziale	III			65	55	70	65	NO	57.6	48.2	-	-	-	-	57.3	47.9	-	-	-	-	0.3	0.3	SO	62.8	53	62.8	53
CADENAZZO	2124	A	1	Residenziale	III			65	55	70	65	NO	61.8	52.5	-	-	-	-	61.5	52.2	-	-	-	-	0.3	0.3	SO	63.9	54.2	63.9	54.2
CADENAZZO	2137	A	0	Residenziale	III			65	55	70	65	NO	54.9	45.5	-	-	-	-	54.6	45.3	-	-	-	-	0.3	0.2	NO	59.9	50.1	59.8	50.1
CADENAZZO	2137	A	1	Residenziale	III			65	55	70	65	NO	55.4	46	-	-	-	-	55.1	45.7	-	-	-	-	0.3	0.3	NO	60.9	51.2	60.8	51.1
CADENAZZO	2138	A	1	Residenziale	III			65	55	70	65	NE	52.3	43	-	-	-	-	52.3	43	-	-	-	-	-	-	NE	58.3	48.6	58.3	48.6
CADENAZZO	2138	B	0	Residenziale	III			65	55	70	65	SO	54.9	45.5	-	-	-	-	54.7	45.4	-	-	-	-	0.2	0.1	SO	59.9	50.2	59.9	50.1
CADENAZZO	2163	A	0	Residenziale	III			65	55	70	65	NO	46	35.9	-	-	-	-	42.8	32.8	-	-	-	-	3.2	3.1	NE	65.7	55.8	65.7	55.8
CADENAZZO	2163	A	1	Residenziale	III			65	55	70	65	NO	48.7	38.9	-	-	-	-	46.5	36.8	-	-	-	-	2.2	2.1	NE	68.7	58.8	68.7	58.8
CADENAZZO	2258	A	0	Residenziale	III			65	55	70	65	NO	44.7	34.6	-	-	-	-	42.9	32.4	-	-	-	-	1.8	2.2	SE	70.9	61	70.9	61
CADENAZZO	2269	A	0	Residenziale	III			65	55	70	65	NO	-	-	-	-	-	-	-	-	-	-	-	-	-	-	NO	67	57.1	67	57.1
CADENAZZO	2269	A	1	Residenziale	III			65	55	70	65	NO	33.2	23.5	-	-	-	-	29.3	19.5	-	-	-	-	3.9	4	NO	68.3	58.4	68.3	58.4
ROBASACCO	8	1	0	Campo libero	II			60	50	70	65	-	37	27.7	-	-	-	-	37	27.7	-	-	-	-	-	-	-	69.7	59.8	69.7	59.8
ROBASACCO	157	A	0	Residenziale	III			65	55	70	65	N	54.7	45.4	-	-	-	-	54.7	45.4	-	-	-	-	-	-	N	62.1	52.3	62.1	52.3
ROBASACCO	157	A	1	Residenziale	III			65	55	70	65	N	60.6	51.3	-	-	-	-	60.6	51.3	-	-	-	-	-	-	N	67	57.2	67	57.2
ROBASACCO	157	C	0	Residenziale	III			65	55	70	65	N	55.2	45.9	-	-	-	-	55.2	45.9	-	-	-	-	-	-	N	62.1	52.4	62.1	52.4
ROBASACCO	157	C	1	Residenziale	III			65	55	70	65	N	60.8	51.5	-	-	-	-	60.8	51.5	-	-	-	-	-	-	N	67.4	57.6	67.4	57.6
ROBASACCO	169	A	0	Residenziale	III			65	55	70	65	NO	45.3	36	-	-	-	-	45.3	36	-	-	-	-	-	-	NE	60.6	50.7	60.6	50.7
ROBASACCO	169	A	1	Residenziale	III			65	55	70	65	NO	51.3	42	-	-	-	-	51.3	42	-	-	-	-	-	-	NE	62.3	52.5	62.3	52.5
ROBASACCO	172	A	0	Residenziale	III			65	55	70	65	NO	61.4	52.1	-	-	-	-	61.4	52.1	-	-	-	-	-	-	NO	68.5	58.7	68.5	58.7
ROBASACCO	172	A	1	Residenziale	III			65	55	70	65	NO	62.6	53.3	-	-	-	-	62.6	53.3	-	-	-	-	-	-	NO	69	59.2	69	59.2
ROBASACCO	176	1	0	Campo libero	II			60	50	70	65	-	57.9	48.6	-	-	-	-	57.9	48.6	-	-	-	-	-	-	-	64.1	54.4	64.1	54.4
ROBASACCO	181	1	0	Campo libero	II			60	50	70	65	-	56.9	47.6	-	-	-	-	56.9	47.6	-	-	-	-	-	-	-	62.7	53	62.7	53
ROBASACCO	182	1	0	Campo libero	II			60	50	70	65	-	58.7	49.4	-	-	-	-	58.7	49.4	-	-	-	-	-	-	-	64.7	54.9	64.7	54.9
ROBASACCO	183	A	-1	Residenziale	II			60	50	70	65	N	56.5	47.2	-	-	-	-	56.5	47.2	-	-	-	-	-	-	N	60.4	50.7	60.4	50.7
ROBASACCO	183	A	0	Residenziale	II			60	50	70	65	N	56.9	47.6	-	-	-	-	56.9	47.6	-	-	-	-	-	-	N	62.4	52.7	62.4	52.7
ROBASACCO	183	A	1	Residenziale	II			60	50	70	65	N	57.7	48.4	-	-	-	-	57.7	48.4	-	-	-	-	-	-	N	65.6	55.8	65.6	55.8
ROBASACCO	185	B	1	Residenziale	II			60	50	70	65	N	55.1	45.7	-	-	-	-	55.1	45.7	-	-	-	-	-	-	N	62.8	53	62.8	53
ROBASACCO	186	1	0	Campo libero	II			60	50	70	65	-	55.8	46.5	-	-	-	-	55.8	46.5	-	-	-	-	-	-	-	61	51.3	61	51.3
ROBASACCO	186	A	0	Residenziale	II			60	50	70	65	N	57.3	48	-	-	-	-	57.3	48	-	-	-	-	-	-	N	64.2	54.4	64.2	54.4
ROBASACCO	186	A	1	Residenziale	II			60	50	70	65	N	58.4	49.1	-	-	-	-	58.4	49.1	-	-	-	-	-	-	N	65.6	55.8	65.6	55.8
ROBASACCO	189	A	0	Residenziale	II			60	50	70	65	N	54.4	45.1	-	-	-	-	54.4	45.1	-	-	-	-	-	-	N	65.5	55.6	65.5	55.6
ROBASACCO	189	A	1	Residenziale	II			60	50	70	65	N	55	45.7	-	-	-	-	55	45.7	-	-	-	-	-	-	N	66.2	56.3	66.2	56.3
ROBASACCO	190	1	0	Campo libero	II			60	50	70	65	-	52	42.7	-	-	-	-	52	42.7	-	-	-	-	-	-	-	64.3	54.4	64.3	54.4
ROBASACCO	191	1	0	Campo libero	II			60	50	70	65	-	54.6	45.3	-	-	-	-	54.6	45.3	-	-	-	-	-	-	-	65.1	55.2	65.1	55.2
ROBASACCO	192	A	0	Residenziale	II			60	50	70	65	N	49.6	40.3	-	-	-	-	49.6	40.3	-	-	-	-	-	-	N	58.6	48.8	58.6	48.8
ROBASACCO	192	A	1	Residenziale	II			60	50	70	65	N	55.7	46.4	-	-	-	-	55.7	46.4	-	-	-	-	-	-	N	63.9	54.1	63.9	54.1
ROBASACCO	196	A	0	Residenziale	II			60	50	70	65	NE	45.6	36.2	-	-	-	-	45.6	36.2	-	-	-	-	-	-	NE	54.8	44.9	54.8	44.9
ROBASACCO	196	A	1	Residenziale	II			60	50	70	65	NE	50.9	41.6	-	-	-	-	50.9	41.6	-	-	-	-	-	-	NE	59.6	49.7	59.6	49.7
ROBASACCO	196	A	2	Residenziale	II			60	50	70	65	NE	53.1	43.8	-	-	-	-	53.1	43.8	-	-	-	-	-	-	NE	63.2	53.3	63.2	53.3
ROBASACCO	318	A	0	Lavorativo	III	x		70	60	70	65	SE	73.8	64.5	3.8	4.5	3.8	-	73.8	64.5	3.8	4.5	3.8	-	-	-	SE	67.6	58.3	67.6	58.3
ROBASACCO	318	A	1	Residenziale	III			65	55	70	65	SE	74.4	65.1	9.4	10.1	4.4	0.1	74.4	65.1	9.4	10.1	4.4	0.1	-	-	SE	79.1	69.4	79.1	69.4
ROBASACCO	318	A	2	Residenziale	III			65	55	70	65	SE	74.2	64.9	9.2	9.9	4.2	-	74.2	64.9	9.2	9.9	4.2	-	-	-	SE	79.9	70.2	79.9	70.2
ROBASACCO	520	A	0	Residenziale	II			60	50	70	65	N	53.6	44.3	-	-	-	-	53.6	44.3	-	-	-	-	-	-	N	64.4	54.6	64.4	54.6
ROBASACCO	520	A	1	Residenziale	II			60	50	70	65	N	54.7	45.4	-	-	-	-	54.7	45.4	-	-	-	-	-	-	N	65.4	55.6	65.4	55.6
ROBASACCO	521	A	0	Residenziale	II			60	50	70	65	N	52.8	43.5	-	-	-	-	52.8	43.5	-	-	-	-	-	-	N	59.8	50	59.8	50
ROBASACCO	521	A	1	Residenziale	II			60	50	70	65	N	54.1	44.8	-	-	-	-	54.1	44.8	-	-	-	-	-	-	N	63	53.2	63	53.2
ROBASACCO	524	1	0	Campo libero	II			60	50	70	65	-	52.4	42.9	-	-	-	-	52.4	42.9	-	-	-	-	-	-	-	60.3	50.4	60.3	50.4



**Decisione del Dipartimento del territorio di risanamento fonico delle strade cantonali e comunali nei Comuni di Cadenazzo, Gambarogno (Sezioni di Contone, Magadino e Vira) e Sant'Antonino**

**Allegato n. 1b**  
(cfr. pto. 6.1)

Rettifica della tabella annessa alla Relazione tecnica

**A.2 - Tabella delle immissioni foniche (Comune di Sant'Antonino)**

## Tabella delle immissioni foniche - COMUNE DI SANT'ANTONINO

**Lr** = superamento dei VLI (contributo strade cantonali e comunali) - vedi anche Piano degli impianti risanati e relative richieste di facilitazioni P 3.0

**Lr** = superamento dei VLI (contributo strade cantonali, comunali e autostrada)

Mappale	Lettera	Piano	Utilizzo piano	GdS	OIF Art. 42	Correttivo rot./inc.	VLI G	VLI N	VA G	VA N	STRADE CANTONALI E COMUNALI														CON AUTOSTRADA					
											Facciata	Situazione prima del risanamento						Situazione dopo il risanamento						Facciata	Prima del ris.		Dopo il ris.			
												Lr G	Lr N	Lr >VLI G	Lr >VLI N	Lr >=VA G	Lr >=VA N	Lr G	Lr N	Lr >VLI G	Lr >VLI N	Lr >=VA G	Lr >=VA N		Lr diff G	Lr diff N	Lr G	Lr N	Lr G	Lr N
32	B	0	Lavorativo	III	x		70	60	70	65	NE	64	52.8	-	-	-	-	64	52.8	-	-	-	-	-	-	NE	64	52.8	64	52.8
32	B	1	Lavorativo	III	x		70	60	70	65	NE	64.1	52.9	-	-	-	-	64.1	52.9	-	-	-	-	-	-	NE	64.1	52.9	64.1	52.9
127	A	0	Lavorativo	III	x		70	60	70	65	NO	58.9	44.4	-	-	-	-	58.9	44.4	-	-	-	-	-	-	NO	58.9	44.4	58.9	44.4
129	1	0	Campo libero	III		1	65	55	70	65	-	51.3	39.4	-	-	-	-	51.2	39	-	-	-	-	0.1	0.4	-	51.3	39.4	51.2	39
130	A	0	Lavorativo	III	x	1	70	60	70	65	SE	62.7	50	-	-	-	-	62.5	49.7	-	-	-	-	0.2	0.3	SE	62.7	50	62.5	49.7
130	A	1	Lavorativo	III	x	1	70	60	70	65	SE	62.8	50.2	-	-	-	-	62.6	49.9	-	-	-	-	0.2	0.3	SE	62.8	50.2	62.6	49.9
130	A	2	Lavorativo	III	x	1	70	60	70	65	SE	62.8	50.5	-	-	-	-	62.6	50	-	-	-	-	0.2	0.5	SE	62.8	50.5	62.6	50
133	A	0	Lavorativo	III	x		70	60	70	65	NE	59.5	49.2	-	-	-	-	59.3	48.9	-	-	-	-	0.2	0.3	SE	62.9	52.9	62.6	52.5
133	A	0	Lavorativo	III	x		70	60	70	65	SE	60	50.4	-	-	-	-	57.1	47.3	-	-	-	-	2.9	3.1	SE	63.3	53.5	62.4	52.5
134	A	0	Lavorativo	III	x		70	60	70	65	S	73.8	64.3	3.8	4.3	3.8	-	69.8	60.3	-	0.3	-	-	4	4	S	74.2	64.7	70.7	61.2
134	F	0	Lavorativo	III	x		70	60	70	65	S	71.6	62.1	1.6	2.1	1.6	-	67.8	58.3	-	-	-	-	3.8	3.8	S	72.3	62.7	69.3	59.7
137	A	0	Lavorativo	III	x		70	60	70	65	SO	63.9	53.3	-	-	-	-	63.6	52.9	-	-	-	-	0.3	0.4	SO	65.2	54.8	65	54.6
137	B	0	Lavorativo	III	x		70	60	70	65	NO	60.7	47.3	-	-	-	-	60.6	47.1	-	-	-	-	0.1	0.2	NO	61.1	48.2	61.1	48.1
137	B	1	Lavorativo	III	x		70	60	70	65	NO	60.7	47.5	-	-	-	-	60.6	47.3	-	-	-	-	0.1	0.2	NO	60.7	47.6	60.6	47.3
137	B	2	Lavorativo	III	x		70	60	70	65	NO	60.5	47.5	-	-	-	-	60.4	47.2	-	-	-	-	0.1	0.3	NO	60.6	47.6	60.5	47.3
137	E	0	Lavorativo	III	x		70	60	70	65	SO	61.2	50.9	-	-	-	-	60.5	50.1	-	-	-	-	0.7	0.8	SO	64.7	54.6	64.4	54.3
139	A	0	Lavorativo	III	x		70	60	70	65	SE	67.1	57.6	-	-	-	-	64.5	54.9	-	-	-	-	2.6	2.7	SE	68.4	58.8	66.6	56.9
139	A	0	Lavorativo	III	x		70	60	70	65	SE	67	57.5	-	-	-	-	64.7	55.1	-	-	-	-	2.3	2.4	SE	68.4	58.8	66.8	57.1
139	B	0	Lavorativo	III	x		70	60	70	65	NO	62.4	49.3	-	-	-	-	62.3	49.1	-	-	-	-	0.1	0.2	NO	62.4	49.3	62.3	49.1
140	A	0	Lavorativo	III	x		70	60	70	65	SE	73.2	63.9	3.2	3.9	3.2	-	68.6	59.2	-	-	-	-	4.6	4.7	SE	73.4	64.1	69.1	59.7
140	A	1	Lavorativo	III	x		70	60	70	65	SE	73.6	64.3	3.6	4.3	3.6	-	69	59.6	-	-	-	-	4.6	4.7	SE	73.8	64.4	69.5	60
151	A	0	Lavorativo	III	x		70	60	70	65	NE	60.5	47	-	-	-	-	60.2	46.3	-	-	-	-	0.3	0.7	NE	60.5	47	60.2	46.3
151	A	0	Lavorativo	III	x		70	60	70	65	NO	60.5	46.7	-	-	-	-	60.4	46.6	-	-	-	-	0.1	0.1	NO	60.5	46.7	60.4	46.6
152	A	0	Lavorativo	III	x	1	70	60	70	65	SO	62.3	51.1	-	-	-	-	62.2	51	-	-	-	-	0.1	0.1	SO	62.3	51.1	62.2	51
152	A	1	Lavorativo	III	x	1	70	60	70	65	SO	63.2	51.9	-	-	-	-	63.1	51.8	-	-	-	-	0.1	0.1	SO	63.2	51.9	63.1	51.8
152	A	2	Lavorativo	III	x	1	70	60	70	65	SO	63.4	52.1	-	-	-	-	63.3	51.9	-	-	-	-	0.1	0.2	SO	63.4	52.1	63.3	51.9
153	C	0	Lavorativo	III	x	1	70	60	70	65	SO	62.5	52.1	-	-	-	-	62.4	51.9	-	-	-	-	0.1	0.2	SO	62.7	52.4	62.6	52.2
153	C	1	Lavorativo	III	x	1	70	60	70	65	SO	63.1	52.7	-	-	-	-	62.9	52.4	-	-	-	-	0.2	0.3	SO	63.1	52.7	62.9	52.4
154	A	0	Lavorativo	III	x		70	60	70	65	SE	70.8	61.5	0.8	1.5	0.8	-	67.7	58.4	-	-	-	-	3.1	3.1	SE	70.8	61.5	67.7	58.4
154	A	1	Lavorativo	III	x		70	60	70	65	SE	71.1	61.8	1.1	1.8	1.1	-	68	58.7	-	-	-	-	3.1	3.1	SE	71.1	61.8	68	58.7
156	A	0	Lavorativo	III	x		70	60	70	65	SE	52	39	-	-	-	-	51.8	38.5	-	-	-	-	0.2	0.5	SE	52	39	51.8	38.5
156	A	0	Lavorativo	III	x		70	60	70	65	SE	52.3	39.3	-	-	-	-	52	38.8	-	-	-	-	0.3	0.5	SE	52.3	39.3	52	38.8
156	A	1	Lavorativo	III	x		70	60	70	65	SE	56.6	43.5	-	-	-	-	56.3	43	-	-	-	-	0.3	0.5	SE	56.6	43.5	56.3	43
156	A	1	Lavorativo	III	x		70	60	70	65	SE	56.8	43.7	-	-	-	-	56.6	43.3	-	-	-	-	0.2	0.4	SE	56.8	43.7	56.6	43.3
156	A	2	Lavorativo	III	x		70	60	70	65	SE	58.2	45.2	-	-	-	-	57.9	44.7	-	-	-	-	0.3	0.5	SE	58.2	45.2	57.9	44.7
156	A	2	Lavorativo	III	x		70	60	70	65	SE	58.1	45.1	-	-	-	-	57.8	44.6	-	-	-	-	0.3	0.5	SE	58.1	45.1	57.8	44.6
156	A	3	Lavorativo	III	x		70	60	70	65	SE	58.4	45.6	-	-	-	-	58	44.9	-	-	-	-	0.4	0.7	SE	58.4	45.6	58	44.9
156	A	3	Lavorativo	III	x		70	60	70	65	SE	58.3	45.7	-	-	-	-	57.9	44.9	-	-	-	-	0.4	0.8	SE	58.3	45.7	57.9	44.9
156	A	4	Lavorativo	III	x		70	60	70	65	SE	58.5	46	-	-	-	-	58	45.1	-	-	-	-	0.5	0.9	SE	58.5	46	58	45.1
156	A	4	Lavorativo	III	x		70	60	70	65	SE	58.4	45.9	-	-	-	-	58	45	-	-	-	-	0.4	0.9	SE	58.4	45.9	58	45
156	C	0	Lavorativo	III	x		70	60	70	65	S	60.5	46.3	-	-	-	-	60.4	46.1	-	-	-	-	0.1	0.2	S	60.5	46.3	60.4	46.1
158	A	0	Residenziale	III			65	55	70	65	SE	67.9	58.4	2.9	3.4	-	-	64.8	55.3	-	0.3	-	-	3.1	3.1	SE	67.9	58.4	64.8	55.3
158	A	1	Residenziale	III			65	55	70	65	SE	68.7	59.1	3.7	4.1	-	-	65.6	56.1	0.6	1.1	-	-	3.1	3	SE	68.7	59.1	65.6	56.1
158	A	2	Residenziale	III			65	55	70	65	SE	68.6	59	3.6	4	-	-	65.5	56	0.5	1	-	-	3.1	3	SE	68.6	59	65.5	56
159	A	0	Lavorativo	III	x		70	60	70	65	SE	56.6	47.3	-	-	-	-	53.7	44.3	-	-	-	-	2.9	3	SE	56.6	47.3	53.7	44.3
159	A	1	Lavorativo	III	x		70	60	70	65	SE	57.6	48.2	-	-	-	-	54.7	45.2	-	-	-	-	2.9	3	SE	57.6	48.2	54.7	45.2
159	B	0	Lavorativo	III	x		70	60	70	65	NO	61.3	47.4	-	-	-	-	61.3	47.3	-	-	-	-	-	0.1	NO	61.3	47.4	61.3	47.3
159	C	0	Lavorativo	III	x		70	60	70	65	NO	55.4	41.5	-	-	-	-	55.2	41.1	-	-	-	-	0.2	0.4	NO	55.4	41.5	55.2	41.1

Mappale	Lettera	Piano	Utilizzo piano	GdS	OIF Art. 42	Correttivo rot./inc.	VLI G	VLI N	VA G	VA N	STRADE CANTONALI E COMUNALI														CON AUTOSTRADA					
											Facciata	Situazione prima del risanamento						Situazione dopo il risanamento						Facciata	Prima del ris.		Dopo il ris.			
												Lr G	Lr N	Lr >VLI G	Lr >VLI N	Lr >=VA G	Lr >=VA N	Lr G	Lr N	Lr >VLI G	Lr >VLI N	Lr >=VA G	Lr >=VA N		Lr diff G	Lr diff N	Lr G	Lr N	Lr G	Lr N
159	C	1	Lavorativo	III	x		70	60	70	65	NO	56.1	42.3	-	-	-	-	55.9	41.8	-	-	-	-	0.2	0.5	NO	56.1	42.3	55.9	41.8
159	C	0	Lavorativo	III	x		70	60	70	65	SE	55.8	46.3	-	-	-	-	53	43.4	-	-	-	-	2.8	2.9	SE	55.8	46.3	53	43.4
159	C	1	Lavorativo	III	x		70	60	70	65	SE	56.9	47.4	-	-	-	-	54	44.5	-	-	-	-	2.9	2.9	SE	56.9	47.4	54	44.5
159	D	0	Lavorativo	III	x		70	60	70	65	SO	61.2	48.1	-	-	-	-	60.8	47.1	-	-	-	-	0.4	1	SO	61.2	48.1	60.8	47.1
160	A	0	Lavorativo	III	x		70	60	70	65	SE	69.9	60.6	-	0.6	-	-	66.9	57.6	-	-	-	-	3	3	SE	69.9	60.6	66.9	57.6
161	1	0	Campo libero	III			65	55	70	65	-	60.6	51.2	-	-	-	-	57.6	48.2	-	-	-	-	3	3	-	60.6	51.2	57.6	48.2
162	1	0	Campo libero	III			65	55	70	65	-	75.2	65.9	10.2	10.9	5.2	0.9	72.2	62.9	7.2	7.9	2.2	-	3	3	-	75.2	65.9	72.2	62.9
164	A	0	Residenziale	II			60	50	70	65	E	65.1	54.2	5.1	4.2	-	-	61.1	50.3	1.1	0.3	-	-	4	3.9	E	65.1	54.2	61.1	50.3
164	A	1	Residenziale	II			60	50	70	65	E	65.1	54.3	5.1	4.3	-	-	61.1	50.3	1.1	0.3	-	-	4	4	E	65.1	54.3	61.1	50.3
164	A	2	Residenziale	II			60	50	70	65	E	64.9	54.1	4.9	4.1	-	-	60.9	50.1	0.9	0.1	-	-	4	4	E	64.9	54.1	60.9	50.1
176	A	1	Residenziale	II			60	50	70	65	S	59.7	45.4	-	-	-	-	56.7	42.4	-	-	-	-	3	3	S	61	48.3	59	47.1
176	A	2	Residenziale	II			60	50	70	65	S	59.6	45.4	-	-	-	-	56.6	42.4	-	-	-	-	3	3	S	61.1	48.6	59.2	47.4
177	1	0	Campo libero	II			60	50	70	65	-	52.6	42.7	-	-	-	-	49.4	39.5	-	-	-	-	3.2	3.2	-	57.5	47.6	56.7	46.8
179	1	0	Campo libero	II			60	50	70	65	-	62.1	48.3	2.1	-	-	-	59.1	45.3	-	-	-	-	3	3	-	64.5	52.8	63.1	52
179	2	0	Campo libero	II			60	50	70	65	-	54.9	45.5	-	-	-	-	51.9	42.5	-	-	-	-	3	3	-	57.4	47.8	56	46.2
179	A	0	Lavorativo	II	x		65	55	70	65	SE	61.6	48.2	-	-	-	-	59.6	46.4	-	-	-	-	2	1.8	SE	65.3	54.2	64.6	53.9
179	A	1	Residenziale	II			60	50	70	65	SE	61.5	48.2	1.5	-	-	-	59.6	46.4	-	-	-	-	1.9	1.8	SE	65.3	54.3	64.6	53.9
179	B	0	Residenziale	II			60	50	70	65	SE	60.1	46.3	0.1	-	-	-	57.1	43.3	-	-	-	-	3	3	SE	64	53	63.2	52.6
179	D	1	Residenziale	II			60	50	70	65	SO	55.6	42.1	-	-	-	-	53	39.5	-	-	-	-	2.6	2.6	SO	63.9	53.6	63.6	53.5
179	O	0	Residenziale	II			60	50	70	65	SE	55.1	40.8	-	-	-	-	52.1	37.8	-	-	-	-	3	3	SE	61.4	50.9	60.9	50.7
185	1	0	Campo libero	II			60	50	70	65	-	64.8	52.4	4.8	2.4	-	-	64.6	52.2	4.6	2.2	-	-	0.2	0.2	-	67.7	56.7	67.6	56.6
188	C	0	Residenziale	II			60	50	70	65	NO	51.2	40.7	-	-	-	-	49.2	38	-	-	-	-	2	2.7	SO	65.2	55.2	65.1	55.2
188	C	1	Residenziale	II			60	50	70	65	NO	52	41.5	-	-	-	-	50.1	38.8	-	-	-	-	1.9	2.7	SO	65.5	55.6	65.4	55.5
189	A	0	Lavorativo	II	x		65	55	70	65	NO	50.9	38.7	-	-	-	-	48.8	36.4	-	-	-	-	2.1	2.3	SO	64.2	54.2	64.2	54.2
191	A	0	Residenziale	II			60	50	70	65	NE	42	31.4	-	-	-	-	39.4	28.7	-	-	-	-	2.6	2.7	SO	64.2	54.3	64.2	54.2
191	A	1	Residenziale	II			60	50	70	65	NE	47.6	37	-	-	-	-	45.1	34.3	-	-	-	-	2.5	2.7	SO	65	55.1	65	55.1
193	A	0	Residenziale	II			60	50	70	65	N	39.6	28.8	-	-	-	-	36.8	25.8	-	-	-	-	2.8	3	O	63.8	53.9	63.8	53.9
193	A	1	Residenziale	II			60	50	70	65	N	43.7	33.1	-	-	-	-	41	30.2	-	-	-	-	2.7	2.9	O	64	54.1	64	54.1
194	A	0	Residenziale	II			60	50	70	65	N	41.1	30.6	-	-	-	-	38.8	28	-	-	-	-	2.3	2.6	O	64.1	54.2	64.1	54.2
194	A	1	Residenziale	II			60	50	70	65	N	45.2	34.6	-	-	-	-	42.9	32	-	-	-	-	2.3	2.6	O	65	55.1	65	55.1
194	A	2	Residenziale	II			60	50	70	65	N	47	36.4	-	-	-	-	44.9	34	-	-	-	-	2.1	2.4	O	65.6	55.7	65.6	55.7
198	A	0	Residenziale	II			60	50	70	65	NO	47.5	37.6	-	-	-	-	44.9	34.8	-	-	-	-	2.6	2.8	SO	61.7	51.8	61.7	51.8
198	A	1	Residenziale	II			60	50	70	65	NO	48.9	38.9	-	-	-	-	46.3	36.2	-	-	-	-	2.6	2.7	SO	61.8	51.9	61.8	51.9
198	A	2	Residenziale	II			60	50	70	65	NO	49.4	39.4	-	-	-	-	46.7	36.5	-	-	-	-	2.7	2.9	SO	62	52	61.9	52
202	A	0	Residenziale	II			60	50	70	65	NO	53.2	40.5	-	-	-	-	50.2	37.5	-	-	-	-	3	3	SE	58.9	49	58.8	48.9
202	A	1	Residenziale	II			60	50	70	65	NO	54.7	42.6	-	-	-	-	51.7	39.7	-	-	-	-	3	2.9	SE	59	49	58.9	49
203	A	0	Residenziale	II			60	50	70	65	NO	48.1	37.8	-	-	-	-	45.6	35.1	-	-	-	-	2.5	2.7	SE	64.3	54.4	64.3	54.4
203	A	0	Residenziale	II			60	50	70	65	NO	47.5	37	-	-	-	-	45.4	34.5	-	-	-	-	2.1	2.5	SE	64.3	54.4	64.3	54.4
203	A	1	Residenziale	II			60	50	70	65	NO	49.5	39.2	-	-	-	-	47	36.5	-	-	-	-	2.5	2.7	SE	64.4	54.5	64.4	54.5
203	A	1	Residenziale	II			60	50	70	65	NO	49.4	39.1	-	-	-	-	47.1	36.5	-	-	-	-	2.3	2.6	SE	64.4	54.5	64.4	54.5
204	A	0	Residenziale	II			60	50	70	65	NO	52.8	41.1	-	-	-	-	50.3	38.4	-	-	-	-	2.5	2.7	SO	63	53	62.9	52.9
204	A	1	Residenziale	II			60	50	70	65	NO	54.2	42.6	-	-	-	-	51.9	40.1	-	-	-	-	2.3	2.5	SO	63.1	53.1	63	53.1
205	A	0	Residenziale	II			60	50	70	65	NO	60.1	46.5	0.1	-	-	-	57.1	43.6	-	-	-	-	3	2.9	SO	61.9	51.4	61.4	51.1
206	1	0	Campo libero	II			60	50	70	65	-	63.8	49.8	3.8	-	-	-	60.9	46.9	0.9	-	-	-	2.9	2.9	-	66.5	54.9	65.1	54.1
211	A	0	Residenziale	II			60	50	70	65	NO	59.7	45.9	-	-	-	-	56.7	42.9	-	-	-	-	3	3	NO	59.9	46.3	57	43.7
211	A	1	Residenziale	II			60	50	70	65	NO	60	46.5	-	-	-	-	57	43.5	-	-	-	-	3	3	NO	60.1	46.7	57.1	43.9
212	D	0	Residenziale	II			60	50	70	65	NO	59	45.1	-	-	-	-	55.9	42.1	-	-	-	-	3.1	3	NO	59.2	45.6	56.3	43
212	D	1	Residenziale	II			60	50	70	65	NO	59	45.5	-	-	-	-	56	42.5	-	-	-	-	3	3	NO	59.1	45.7	56.2	42.9
213	A	0	Lavorativo	II	x		65	55	70	65	N	60.8	46.7	-	-	-	-	57.8	43.7	-	-	-	-	3	3	N	61.2	47.6	58.5	45.4
213	A	1	Residenziale	II			60	50	70	65	N	60.5	46.7	0.5	-	-	-	57.5	43.7	-	-	-	-	3	3	N	60.6	46.9	57.6	44
214	1	0	Campo libero	II			60	50	70	65	-	60.9	46.6	0.9	-	-	-	57.8	43.5	-	-	-	-	3.1	3.1	-	62	49.1	59.8	47.6
214	A	0	Residenziale	II			60	50	70	65	N	51.8	38.3	-	-	-	-	48.6	35.1	-	-	-	-	3.2	3.2	SE	57.2	47.2	57	47.1
214	A	1	Residenziale	II			60	50	70	65	N	52.8	39.9	-	-	-	-	49.6	36.7	-	-	-	-	3.2	3.2	SE	56.8	46.7	56.5	46.5
218	1	0	Campo libero	II			60	50	70	65	-	64.3	51	4.3	1	-	-	61.7	48.4	1.7	-	-	-	2.6	2.6	-	64.3	51	61.7	48.4
221	A	0	Residenziale	II			60	50	70	65	SO	63.5	50.2	3.5	0.2	-	-	60.6	47.3	0.6	-	-	-	2.9	2.9	SO	63.5	50.2	60.6	47.3

Mappale	Lettera	Piano	Utilizzo piano	GdS	OIF Art. 42	Correttivo rot./inc.	STRADE CANTONALI E COMUNALI																CON AUTOSTRADA							
							Situazione prima del risanamento								Situazione dopo il risanamento								Prima del ris.		Dopo il ris.					
							VLI G	VLI N	VA G	VA N	Facciata	Lr G	Lr N	Lr >VLI G	Lr >VLI N	Lr >=VA G	Lr >=VA N	Lr G	Lr N	Lr >VLI G	Lr >VLI N	Lr >=VA G	Lr >=VA N	Lr diff G	Lr diff N	Facciata	Lr G	Lr N	Lr G	Lr N
221	A	1	Residenziale	II			60	50	70	65	SO	63.4	50.1	3.4	0.1	-	-	60.5	47.3	0.5	-	-	-	2.9	2.8	SO	63.4	50.1	60.5	47.3
222	C	1	Residenziale	II			60	50	70	65	S	55.4	45.7	-	-	-	-	52.6	42.8	-	-	-	-	2.8	2.9	S	55.4	45.7	52.6	42.8
222	C	2	Residenziale	II			60	50	70	65	S	57.2	47.6	-	-	-	-	54.3	44.7	-	-	-	-	2.9	2.9	S	57.2	47.6	54.3	44.7
222	C	3	Residenziale	II			60	50	70	65	S	59.4	49.9	-	-	-	-	56.5	47	-	-	-	-	2.9	2.9	S	59.4	49.9	56.5	47
222	C	4	Residenziale	II			60	50	70	65	S	60.3	50.8	0.3	0.8	-	-	57.3	47.8	-	-	-	-	3	3	S	60.3	50.8	57.3	47.8
222	C	5	Residenziale	II			60	50	70	65	S	61	51.5	1	1.5	-	-	58	48.5	-	-	-	-	3	3	S	61	51.5	58	48.5
223	F	0	Residenziale	II			60	50	70	65	SE	52.6	43.1	-	-	-	-	49.6	40.1	-	-	-	-	3	3	SE	52.6	43.1	49.6	40.1
223	F	1	Residenziale	II			60	50	70	65	SE	56.7	47.3	-	-	-	-	53.7	44.3	-	-	-	-	3	3	SE	56.7	47.3	53.7	44.3
224	A	0	Lavorativo	III	x		70	60	70	65	SE	71.9	62.6	1.9	2.6	1.9	-	68.9	59.6	-	-	-	-	3	3	SE	71.9	62.6	68.9	59.6
224	A	1	Residenziale	III			65	55	70	65	SE	72.2	62.9	7.2	7.9	2.2	-	69.2	59.9	4.2	4.9	-	-	3	3	SE	72.2	62.9	69.2	59.9
225	A	0	Residenziale	III			65	55	70	65	SE	71.3	62	6.3	7	1.3	-	68.3	59	3.3	4	-	-	3	3	SE	71.3	62	68.3	59
225	A	1	Residenziale	III			65	55	70	65	SE	72	62.7	7	7.7	2	-	69	59.7	4	4.7	-	-	3	3	SE	72	62.7	69	59.7
225	C	0	Lavorativo	III	x		70	60	70	65	SE	69.5	60.2	-	0.2	-	-	66.5	57.2	-	-	-	-	3	3	SE	69.5	60.2	66.5	57.2
225	E	0	Lavorativo	III	x		70	60	70	65	SE	64.9	55.6	-	-	-	-	61.9	52.6	-	-	-	-	3	3	SE	64.9	55.6	61.9	52.6
226	A	0	Residenziale	III			65	55	70	65	SE	70.2	60.9	5.2	5.9	0.2	-	67.2	57.9	2.2	2.9	-	-	3	3	SE	70.2	60.9	67.2	57.9
226	A	1	Residenziale	III			65	55	70	65	SE	71.2	61.9	6.2	6.9	1.2	-	68.2	58.9	3.2	3.9	-	-	3	3	SE	71.2	61.9	68.2	58.9
226	A	2	Residenziale	III			65	55	70	65	SE	71.3	62	6.3	7	1.3	-	68.3	59	3.3	4	-	-	3	3	SE	71.3	62	68.3	59
229	A	0	Lavorativo	III	x		70	60	70	65	SE	61	51.7	-	-	-	-	58.3	48.9	-	-	-	-	2.7	2.8	SE	61	51.7	58.3	48.9
230	A	0	Lavorativo	III	x		70	60	70	65	SE	72.4	63.1	2.4	3.1	2.4	-	69.4	60.1	-	0.1	-	-	3	3	SE	72.4	63.1	69.4	60.1
230	A	1	Lavorativo	III	x		70	60	70	65	SE	72.8	63.5	2.8	3.5	2.8	-	69.9	60.6	-	0.6	-	-	2.9	2.9	SE	72.8	63.5	69.9	60.6
232	A	0	Residenziale	III			65	55	70	65	SE	64.8	55.5	-	0.5	-	-	62.7	53.4	-	-	-	-	2.1	2.1	SE	64.8	55.5	62.7	53.4
232	A	0	Residenziale	III			65	55	70	65	SE	64.6	55.3	-	0.3	-	-	62.7	53.4	-	-	-	-	1.9	1.9	SE	64.6	55.3	62.7	53.4
232	A	1	Residenziale	III			65	55	70	65	SE	65.8	56.5	0.8	1.5	-	-	63.8	54.5	-	-	-	-	2	2	SE	65.8	56.5	63.8	54.5
232	A	1	Residenziale	III			65	55	70	65	SE	65.8	56.5	0.8	1.5	-	-	63.9	54.6	-	-	-	-	1.9	1.9	SE	65.8	56.5	63.9	54.6
233	A	1	Residenziale	III			65	55	70	65	SE	71.5	62.2	6.5	7.2	1.5	-	71.1	61.7	6.1	6.7	1.1	-	0.4	0.5	SE	71.6	62.2	71.1	61.8
233	B	0	Lavorativo	III	x		70	60	70	65	SE	70.8	61.4	0.8	1.4	0.8	-	70.6	61.3	0.6	1.3	0.6	-	0.2	0.1	SE	70.8	61.4	70.6	61.3
233	B	1	Lavorativo	III	x		70	60	70	65	SE	71.4	62.1	1.4	2.1	1.4	-	71.1	61.8	1.1	1.8	1.1	-	0.3	0.3	SE	71.4	62.1	71.2	61.8
233	D	0	Lavorativo	III	x		70	60	70	65	NE	67.3	58	-	-	-	-	67.3	58	-	-	-	-	-	-	NE	67.3	58	67.3	58
233	F	0	Lavorativo	III	x		70	60	70	65	SE	66.5	57.2	-	-	-	-	66.5	57.1	-	-	-	-	-	0.1	SE	66.5	57.2	66.5	57.2
233	N	0	Lavorativo	III	x		70	60	70	65	SE	69.7	60.3	-	0.3	-	-	69.6	60.3	-	0.3	-	-	0.1	-	SE	69.7	60.3	69.6	60.3
236	A	0	Lavorativo	III	x		70	60	70	65	N	73.5	64.1	3.5	4.1	3.5	-	70.5	61.1	0.5	1.1	0.5	-	3	3	N	73.5	64.1	70.5	61.1
236	A	1	Residenziale	III			65	55	70	65	N	73.6	64.3	8.6	9.3	3.6	-	70.6	61.3	5.6	6.3	0.6	-	3	3	N	73.6	64.3	70.6	61.3
236	A	2	Residenziale	III			65	55	70	65	N	73.5	64.2	8.5	9.2	3.5	-	70.5	61.2	5.5	6.2	0.5	-	3	3	N	73.5	64.2	70.5	61.2
236	A	3	Residenziale	III			65	55	70	65	N	73.2	63.8	8.2	8.8	3.2	-	70.2	60.8	5.2	5.8	0.2	-	3	3	N	73.2	63.8	70.2	60.8
237	A	0	Lavorativo	III	x		70	60	70	65	NO	72.3	63	2.3	3	2.3	-	69.3	60	-	-	-	-	3	3	NO	72.3	63	69.3	60
237	A	1	Lavorativo	III	x		70	60	70	65	NO	72.3	63	2.3	3	2.3	-	69.3	60	-	-	-	-	3	3	NO	72.3	63	69.3	60
239	A	1	Residenziale	II			60	50	70	65	NO	63	53.6	3	3.6	-	-	60	50.6	-	0.6	-	-	3	3	NO	63	53.6	60	50.6
239	A	2	Residenziale	II			60	50	70	65	NO	64.1	54.7	4.1	4.7	-	-	61	51.7	1	1.7	-	-	3.1	3	NO	64.1	54.7	61	51.7
239	A	3	Residenziale	II			60	50	70	65	NO	64.4	55	4.4	5	-	-	61.3	52	1.3	2	-	-	3.1	3	NO	64.4	55	61.3	52
239	D	1	Residenziale	II			60	50	70	65	NO	62.7	53.4	2.7	3.4	-	-	59.7	50.4	-	0.4	-	-	3	3	NO	62.7	53.4	59.7	50.4
239	D	2	Residenziale	II			60	50	70	65	NO	63.3	54	3.3	4	-	-	60.3	51	0.3	1	-	-	3	3	NO	63.3	54	60.3	51
239	D	3	Residenziale	II			60	50	70	65	NO	64	54.6	4	4.6	-	-	61	51.6	1	1.6	-	-	3	3	NO	64	54.6	61	51.6
240	C	0	Residenziale	II			60	50	70	65	SO	66.1	55.5	6.1	5.5	-	-	62.3	51.6	2.3	1.6	-	-	3.8	3.9	SO	66.1	55.5	62.3	51.7
240	C	1	Residenziale	II			60	50	70	65	SO	66.3	55.7	6.3	5.7	-	-	62.5	51.9	2.5	1.9	-	-	3.8	3.8	SO	66.3	55.7	62.5	51.9
241	C	0	Residenziale	II			60	50	70	65	O	57.1	47.3	-	-	-	-	53.8	44.1	-	-	-	-	3.3	3.2	O	57.1	47.3	53.8	44.1
241	C	1	Residenziale	II			60	50	70	65	O	58.1	48.3	-	-	-	-	54.8	45.1	-	-	-	-	3.3	3.2	O	58.1	48.3	54.8	45.1
241	C	2	Residenziale	II			60	50	70	65	O	58.8	49	-	-	-	-	55.5	45.8	-	-	-	-	3.3	3.2	O	58.8	49.1	55.5	45.8
241	C	3	Residenziale	II			60	50	70	65	O	59.4	49.6	-	-	-	-	56.1	46.4	-	-	-	-	3.3	3.2	O	59.4	49.6	56.1	46.4
241	D	0	Residenziale	II			60	50	70	65	O	55	45.6	-	-	-	-	52	42.6	-	-	-	-	3	3	O	55.2	45.8	52.4	42.9
241	D	1	Residenziale	II			60	50	70	65	O	56.6	47.2	-	-	-	-	53.6	44.2	-	-	-	-	3	3	O	56.8	47.4	53.9	44.5
241	D	2	Residenziale	II			60	50	70	65	O	57.8	48.4	-	-	-	-	54.7	45.4	-	-	-	-	3.1	3	O	57.9	48.5	54.9	45.6
241	D	3	Residenziale	II			60	50	70	65	O	58.1	48.8	-	-	-	-	55.1	45.7	-	-	-	-	3	3.1	O	58.1	48.8	55.1	45.7
241	D	4	Residenziale	II			60	50	70	65	O	58.6	49.2	-	-	-	-	55.5	46.1	-	-	-	-	3.1	3.1	O	58.6	49.2	55.5	46.1
241	D	5	Residenziale	II			60	50	70	65	O	58.8	49.4	-	-	-	-	55.7	46.4	-	-	-	-	3.1	3	O	58.8	49.4	55.7	46.4
241	D	6	Residenziale	II			60	50	70	65	O	60.2	50.8	0.2	0.8	-	-	57.1	47.7	-	-	-								

Mappale	Lettera	Piano	Utilizzo piano	GdS	OIF Art. 42	Correttivo rot./inc.	VLI G	VLI N	VA G	VA N	STRADE CANTONALI E COMUNALI														CON AUTOSTRADA					
											Facciata	Situazione prima del risanamento						Situazione dopo il risanamento						Facciata	Prima del ris.		Dopo il ris.			
												Lr G	Lr N	Lr >VLI G	Lr >VLI N	Lr >=VA G	Lr >=VA N	Lr G	Lr N	Lr >VLI G	Lr >VLI N	Lr >=VA G	Lr >=VA N		Lr diff G	Lr diff N	Lr G	Lr N	Lr G	Lr N
241	D	7	Residenziale	II			60	50	70	65	O	61.1	51.7	1.1	1.7	-	-	58	48.6	-	-	-	-	3.1	3.1	O	61.1	51.7	58	48.6
241	F	0	Residenziale	II			60	50	70	65	O	49.9	39.8	-	-	-	-	46.5	36.5	-	-	-	-	3.4	3.3	O	50.2	40.4	47.2	37.5
241	F	0	Residenziale	II			60	50	70	65	O	49.9	40.1	-	-	-	-	46.7	37	-	-	-	-	3.2	3.1	O	51.5	41.4	50.2	40.2
241	F	1	Residenziale	II			60	50	70	65	O	52.7	42.6	-	-	-	-	49.2	39.2	-	-	-	-	3.5	3.4	O	52.6	42.9	49.6	39.9
241	F	1	Residenziale	II			60	50	70	65	O	52.5	42.7	-	-	-	-	49.3	39.6	-	-	-	-	3.2	3.1	O	52.9	42.6	51.1	41
241	F	2	Residenziale	II			60	50	70	65	O	53.5	43.3	-	-	-	-	50	40	-	-	-	-	3.5	3.3	O	53.7	44	50.6	40.9
241	F	2	Residenziale	II			60	50	70	65	O	53.6	43.8	-	-	-	-	50.3	40.7	-	-	-	-	3.3	3.1	O	53.5	43.2	51.6	41.4
241	F	3	Residenziale	II			60	50	70	65	O	54.3	44.2	-	-	-	-	50.8	40.8	-	-	-	-	3.5	3.4	O	54.5	44.7	51.4	41.7
241	F	3	Residenziale	II			60	50	70	65	O	54.3	44.6	-	-	-	-	51.1	41.5	-	-	-	-	3.2	3.1	O	54	43.6	52	41.8
248	A	0	Residenziale	II			60	50	70	65	NE	51.7	38.6	-	-	-	-	48	35	-	-	-	-	3.7	3.6	SE	56.2	45.6	55.4	45.2
248	A	1	Residenziale	II			60	50	70	65	NE	55.5	42.3	-	-	-	-	51.7	38.5	-	-	-	-	3.8	3.8	SE	57.2	46.6	56.5	46.2
250	1	0	Campo libero	II			60	50	70	65	-	66.1	52.7	6.1	2.7	-	-	62.1	48.7	2.1	-	-	-	4	4	-	66.3	53.3	62.7	50
250	A	1	Residenziale	II			60	50	70	65	SO	59.9	46.8	-	-	-	-	56.1	42.9	-	-	-	-	3.8	3.9	SO	60.6	48	57.5	45.5
250	A	2	Residenziale	II			60	50	70	65	SO	60.2	47.2	0.2	-	-	-	56.4	43.4	-	-	-	-	3.8	3.8	SO	60.9	48.5	57.9	46
252	E	0	Residenziale	II			60	50	70	65	NE	63.6	50.9	3.6	0.9	-	-	59.6	46.9	-	-	-	-	4	4	NE	63.7	51	59.7	47.1
252	E	1	Residenziale	II			60	50	70	65	NE	63.5	50.7	3.5	0.7	-	-	59.5	46.7	-	-	-	-	4	4	NE	63.5	50.8	59.6	46.9
252	E	2	Residenziale	II			60	50	70	65	NE	63.3	50.5	3.3	0.5	-	-	59.3	46.5	-	-	-	-	4	4	NE	63.4	50.8	59.6	47.2
256	A	0	Lavorativo	II	x		65	55	70	65	S	49.5	35.6	-	-	-	-	45.7	32	-	-	-	-	3.8	3.6	O	52.6	41.6	51.3	40.8
256	A	0	Lavorativo	II	x		65	55	70	65	O	49.3	36.6	-	-	-	-	45.7	33.1	-	-	-	-	3.6	3.5	O	52.6	41.6	51.3	40.8
257	A	0	Residenziale	II			60	50	70	65	SO	58.1	44.8	-	-	-	-	54.8	41.4	-	-	-	-	3.3	3.4	SO	58.7	46	56	43.7
257	A	1	Residenziale	II			60	50	70	65	SO	58.9	45.6	-	-	-	-	55.6	42.2	-	-	-	-	3.3	3.4	SO	59.8	47.3	57.3	45.3
257	A	2	Residenziale	II			60	50	70	65	SO	59.5	46.3	-	-	-	-	56.2	42.8	-	-	-	-	3.3	3.5	SO	60.5	48.2	58	46.2
260	F	1	Residenziale	III			65	55	70	65	NO	71.7	62.4	6.7	7.4	1.7	-	68.7	59.4	3.7	4.4	-	-	3	3	NO	71.7	62.4	68.7	59.4
260	F	2	Residenziale	III			65	55	70	65	NO	71.8	62.5	6.8	7.5	1.8	-	68.8	59.5	3.8	4.5	-	-	3	3	NO	71.8	62.5	68.8	59.5
261	A	0	Lavorativo	III	x		70	60	70	65	NO	72.4	63.1	2.4	3.1	2.4	-	69.4	60.1	-	0.1	-	-	3	3	NO	72.4	63.1	69.4	60.1
261	A	0	Lavorativo	III	x		70	60	70	65	NO	72.2	62.9	2.2	2.9	2.2	-	69.2	59.9	-	-	-	-	3	3	NO	72.2	62.9	69.2	59.9
261	A	1	Lavorativo	III	x		70	60	70	65	NO	73.4	64.1	3.4	4.1	3.4	-	70.4	61.1	0.4	1.1	0.4	-	3	3	NO	73.4	64.1	70.4	61.1
261	A	1	Lavorativo	III	x		70	60	70	65	NO	73.4	64.1	3.4	4.1	3.4	-	70.5	61.2	0.5	1.2	0.5	-	2.9	2.9	NO	73.4	64.1	70.5	61.2
262	A	0	Residenziale	II			60	50	70	65	NE	51.2	38.6	-	-	-	-	50.8	37.9	-	-	-	-	0.4	0.7	NE	52.7	41.2	52.5	40.8
262	A	1	Residenziale	II			60	50	70	65	NE	52.4	39.7	-	-	-	-	52.1	39.1	-	-	-	-	0.3	0.6	NE	54	42.5	53.9	42.2
262	B	1	Residenziale	II			60	50	70	65	NO	53.4	44.1	-	-	-	-	50.6	41.2	-	-	-	-	2.8	2.9	NO	54.1	44.7	51.8	42.3
275	F	1	Residenziale	II			60	50	70	65	NE	65.3	53.9	5.3	3.9	-	-	61.3	49.9	1.3	-	-	-	4	4	NE	65.3	53.9	61.3	50
275	F	2	Residenziale	II			60	50	70	65	NE	64.8	53.4	4.8	3.4	-	-	60.9	49.5	0.9	-	-	-	3.9	3.9	NE	64.9	53.5	60.9	49.6
280	A	0	Residenziale	II			60	50	70	65	NE	63.1	49.9	3.1	-	-	-	59.2	45.9	-	-	-	-	3.9	4	NE	63.3	50.3	59.6	46.9
280	A	1	Residenziale	II			60	50	70	65	NE	63.8	50.7	3.8	0.7	-	-	59.8	46.8	-	-	-	-	4	3.9	NE	63.8	50.8	59.9	47
283	A	0	Residenziale	II			60	50	70	65	NO	60.8	49.8	0.8	-	-	-	56.9	45.8	-	-	-	-	3.9	4	NO	61.3	50.4	58.1	47.3
283	A	1	Residenziale	II			60	50	70	65	NO	61.1	50.2	1.1	0.2	-	-	57.2	46.3	-	-	-	-	3.9	3.9	NO	61.5	50.6	58	47.3
291	A	0	Residenziale	II			60	50	70	65	SO	66.2	55.7	6.2	5.7	-	-	62.5	52	2.5	2	-	-	3.7	3.7	SO	66.2	55.7	62.5	52
291	A	1	Residenziale	II			60	50	70	65	SO	66.6	56.1	6.6	6.1	-	-	62.9	52.5	2.9	2.5	-	-	3.7	3.6	SO	66.6	56.1	62.9	52.5
291	A	2	Residenziale	II			60	50	70	65	SO	66.6	56.1	6.6	6.1	-	-	62.9	52.5	2.9	2.5	-	-	3.7	3.6	SO	66.6	56.1	62.9	52.5
296	1	0	Campo libero	II			60	50	70	65	-	63.1	53.3	3.1	3.3	-	-	62.7	53.2	2.7	3.2	-	-	0.4	0.1	-	63.3	53.5	62.9	53.4
298	A	1	Residenziale	II			60	50	70	65	N	60.7	46.8	0.7	-	-	-	57.5	43.5	-	-	-	-	3.2	3.3	N	60.8	47	57.7	43.9
298	A	2	Residenziale	II			60	50	70	65	N	60.5	47	0.5	-	-	-	57.3	43.7	-	-	-	-	3.2	3.3	N	60.6	47.1	57.4	44
302	A	0	Residenziale	II			60	50	70	65	S	57	47.7	-	-	-	-	54.1	44.7	-	-	-	-	2.9	3	S	57	47.7	54.1	44.7
302	A	1	Residenziale	II			60	50	70	65	S	58.9	49.6	-	-	-	-	56	46.7	-	-	-	-	2.9	2.9	S	58.9	49.6	56	46.7
302	A	2	Residenziale	II			60	50	70	65	S	59.5	50.1	-	0.1	-	-	56.6	47.3	-	-	-	-	2.9	2.8	S	59.5	50.1	56.6	47.3
302	A	3	Residenziale	II			60	50	70	65	S	60.5	51.2	0.5	1.2	-	-	57.6	48.3	-	-	-	-	2.9	2.9	S	60.5	51.2	57.6	48.3
302	A	4	Residenziale	II			60	50	70	65	S	61.2	51.9	1.2	1.9	-	-	58.3	49	-	-	-	-	2.9	2.9	S	61.2	51.9	58.3	49
304	A	0	Residenziale	II			60	50	70	65	SE	61.1	47.6	1.1	-	-	-	61.1	47.6	1.1	-	-	-	-	-	SE	61.4	48.3	61.4	48.2
304	A	1	Residenziale	II			60	50	70	65	SE	61.1	47.6	1.1	-	-	-	61	47.6	1	-	-	-	0.1	-	SE	61.3	48.2	61.3	48.1
306	A	1	Residenziale	III			65	55	70	65	NE	60.4	47.6	-	-	-	-	59.9	46.4	-	-	-	-	0.5	1.2	NE	60.4	47.6	59.9	46.4
308	L	0	Lavorativo	III	x		70	60	70	65	SE	61.4	48.7	-	-	-	-	61.2	48.1	-	-	-	-	0.2	0.6	SE	62.3	50.3	62.1	49.9
308	L	1	Lavorativo	III	x		70	60	70	65	SE	61.5	48.9	-	-	-	-	61.2	48.3	-	-	-	-	0.3	0.6	SE	62.4	50.4	62.2	50
309	A	1	Residenziale	II			60	50	70	65	S	55.8	42.1	-	-	-	-	52.7	39	-	-	-	-	3.1	3.1	S	58.5	47	57.2	46.2
310	A	0	Residenziale	II			60	50	70	65	NE	57.2	43.4	-	-	-	-	53.8	39.9	-	-	-	-	3.4	3.5	NE	57			



Mappale	Lettera	Piano	Utilizzo piano	GdS	OIF Art. 42	Correttivo rot./inc.	VLI G	VLI N	VA G	VA N	STRADE CANTONALI E COMUNALI														CON AUTOSTRADA					
											Facciata	Situazione prima del risanamento						Situazione dopo il risanamento								Facciata	Prima del ris.		Dopo il ris.	
												Lr G	Lr N	Lr >VLI G	Lr >VLI N	Lr >=VA G	Lr >=VA N	Lr G	Lr N	Lr >VLI G	Lr >VLI N	Lr >=VA G	Lr >=VA N	Lr diff G	Lr diff N		Lr G	Lr N	Lr G	Lr N
310	A	1	Residenziale	II			60	50	70	65	NE	58.9	45.2	-	-	-	-	55.3	41.6	-	-	-	-	3.6	3.6	NE	59.1	45.8	55.9	42.8
314	A	0	Residenziale	III			65	55	70	65	SO	56.9	47.6	-	-	-	-	53.9	44.6	-	-	-	-	3	3	SO	56.9	47.6	53.9	44.6
319	A	0	Residenziale	II			60	50	70	65	N	53.1	41.1	-	-	-	-	50.1	38	-	-	-	-	3	3.1	S	60	50.1	60	50.1
319	A	1	Residenziale	II			60	50	70	65	N	55.2	44.1	-	-	-	-	52.2	41.1	-	-	-	-	3	3	S	60.4	50.5	60.3	50.4
321	A	0	Residenziale	III			65	55	70	65	SE	61	47.2	-	-	-	-	61	47.1	-	-	-	-	-	0.1	SE	61	47.2	61	47.1
321	A	1	Residenziale	III			65	55	70	65	SE	61.3	47.6	-	-	-	-	61.3	47.4	-	-	-	-	-	0.2	SE	61.3	47.6	61.3	47.4
322	C	1	Residenziale	II			60	50	70	65	O	61.3	48.5	1.3	-	-	-	58.3	45.4	-	-	-	-	3	3.1	O	61.3	48.5	58.3	45.4
322	C	2	Residenziale	II			60	50	70	65	O	61.4	48.9	1.4	-	-	-	58.3	45.8	-	-	-	-	3.1	3.1	O	61.4	48.9	58.3	45.8
322	C	3	Residenziale	II			60	50	70	65	O	61.5	49.2	1.5	-	-	-	58.4	46.2	-	-	-	-	3.1	3	O	61.5	49.2	58.4	46.2
327	A	0	Lavorativo	III	x		70	60	70	65	SE	71.9	62.6	1.9	2.6	1.9	-	68.9	59.6	-	-	-	-	3	3	SE	71.9	62.6	68.9	59.6
327	B	0	Lavorativo	III	x		70	60	70	65	SO	64.8	55.5	-	-	-	-	61.8	52.5	-	-	-	-	3	3	SO	64.8	55.5	61.8	52.5
339	A	1	Residenziale	III			65	55	70	65	SE	60	50.6	-	-	-	-	57.1	47.8	-	-	-	-	2.9	2.8	SE	60	50.6	57.1	47.8
348	B	0	Residenziale	II			60	50	70	65	NE	64	51.2	4	1.2	-	-	60	47.2	-	-	-	-	4	4	NE	64	51.2	60.1	47.4
348	B	1	Residenziale	II			60	50	70	65	NE	64.1	51.3	4.1	1.3	-	-	60.1	47.3	0.1	-	-	-	4	4	NE	64.1	51.4	60.2	47.5
348	C	0	Residenziale	II			60	50	70	65	NO	61.6	47.6	1.6	-	-	-	58.2	44.2	-	-	-	-	3.4	3.4	NO	61.6	47.8	58.4	44.6
348	C	1	Residenziale	II			60	50	70	65	NO	61.5	47.8	1.5	-	-	-	58.2	44.4	-	-	-	-	3.3	3.4	NO	61.6	47.9	58.3	44.7
350	A	0	Residenziale	II			60	50	70	65	SE	59.7	45.5	-	-	-	-	56.7	42.5	-	-	-	-	3	3	SE	61.7	49.6	60	48.6
350	A	1	Residenziale	II			60	50	70	65	SE	60	45.9	-	-	-	-	57	42.9	-	-	-	-	3	3	SE	61.9	49.9	60.3	48.9
353	A	0	Residenziale	III			65	55	70	65	NO	54.6	45.2	-	-	-	-	51.7	42.2	-	-	-	-	2.9	3	SO	58.7	48.9	58.3	48.4
353	A	1	Residenziale	III			65	55	70	65	NO	57.2	47.8	-	-	-	-	54.1	44.6	-	-	-	-	3.1	3.2	SO	61.5	51.7	61	51.1
358	A	0	Residenziale	II			60	50	70	65	NE	61.9	48.9	1.9	-	-	-	57.9	45	-	-	-	-	4	3.9	NE	62.1	49.3	58.4	45.8
358	A	1	Residenziale	II			60	50	70	65	NE	63.2	50.5	3.2	0.5	-	-	59.2	46.5	-	-	-	-	4	4	NE	63.2	50.6	59.4	46.8
364	A	0	Lavorativo	III	x		70	60	70	65	SE	66.4	56.8	-	-	-	-	65	55.3	-	-	-	-	1.4	1.5	SE	68	58.3	67.2	57.4
364	A	0	Lavorativo	III	x		70	60	70	65	SE	66.3	56.5	-	-	-	-	65.6	55.7	-	-	-	-	0.7	0.8	SE	68	58.2	67.5	57.6
364	A	1	Lavorativo	III	x		70	60	70	65	SE	67	57.3	-	-	-	-	65.5	55.8	-	-	-	-	1.5	1.5	SE	68.4	58.7	67.6	57.8
364	A	1	Lavorativo	III	x		70	60	70	65	SE	66.9	57.1	-	-	-	-	66.1	56.2	-	-	-	-	0.8	0.9	SE	68.4	58.6	67.8	58
364	A	2	Lavorativo	III	x		70	60	70	65	SE	67.2	57.6	-	-	-	-	65.7	56	-	-	-	-	1.5	1.6	SE	68.6	58.8	67.7	57.9
364	A	2	Lavorativo	III	x		70	60	70	65	SE	67.1	57.3	-	-	-	-	66.2	56.4	-	-	-	-	0.9	0.9	SE	68.5	58.7	68	58.1
367	A	0	Lavorativo	III	x		70	60	70	65	SO	64	53	-	-	-	-	63.9	52.8	-	-	-	-	0.1	0.2	SO	64.8	54	64.8	53.9
375	1	0	Campo libero	II			60	50	70	65	-	55.7	45.2	-	-	-	-	54.1	42.9	-	-	-	-	1.6	2.3	-	64.2	54.2	64	54
377	1	0	Campo libero	II			60	50	70	65	-	64.8	52.4	4.8	2.4	-	-	64.7	52.2	4.7	2.2	-	-	0.1	0.2	-	67.6	56.6	67.6	56.5
393	C	0	Lavorativo	III	x		70	60	70	65	NE	66.4	53.9	-	-	-	-	62.6	50.2	-	-	-	-	3.8	3.7	NE	66.4	53.9	62.6	50.2
394	C	0	Residenziale	II			60	50	70	65	NE	62.4	50	2.4	-	-	-	59.1	46.7	-	-	-	-	3.3	3.3	NE	62.4	50	59.1	46.7
394	C	1	Residenziale	II			60	50	70	65	NE	62.9	50.7	2.9	0.7	-	-	59.5	47.5	-	-	-	-	3.4	3.2	NE	62.9	50.7	59.5	47.5
395	C	0	Residenziale	II			60	50	70	65	NE	61	47.8	1	-	-	-	58	44.8	-	-	-	-	3	3	NE	61	47.8	58	44.8
395	C	1	Residenziale	II			60	50	70	65	NE	61.2	48.1	1.2	-	-	-	58.2	45.1	-	-	-	-	3	3	NE	61.2	48.1	58.2	45.1
395	C	2	Residenziale	II			60	50	70	65	NE	61	47.8	1	-	-	-	58	44.8	-	-	-	-	3	3	NE	61	47.8	58	44.8
400	A	0	Residenziale	II			60	50	70	65	NE	62.1	48.5	2.1	-	-	-	59.5	46.4	-	-	-	-	2.6	2.1	NE	62.7	49.7	60.5	48.2
400	A	1	Residenziale	II			60	50	70	65	NE	62	48.7	2	-	-	-	59.6	46.9	-	-	-	-	2.4	1.8	NE	62.7	50.1	60.7	48.9
403	A	0	Residenziale	II			60	50	70	65	E	59.4	44.8	-	-	-	-	59.1	44.4	-	-	-	-	0.3	0.4	E	59.9	46.3	59.7	46
403	A	1	Residenziale	II			60	50	70	65	E	59.4	44.8	-	-	-	-	59.1	44.4	-	-	-	-	0.3	0.4	E	60.1	46.5	59.8	46.3
404	A	1	Residenziale	II			60	50	70	65	NE	64.2	49.7	4.2	-	-	-	63.4	48.8	3.4	-	-	-	0.8	0.9	NE	64.4	50.3	63.6	49.5
404	A	2	Residenziale	II			60	50	70	65	NE	62.8	48.4	2.8	-	-	-	61.7	47.2	1.7	-	-	-	1.1	1.2	NE	62.9	48.8	61.9	47.7
406	A	0	Residenziale	II			60	50	70	65	SE	49.9	36.2	-	-	-	-	49.6	35.5	-	-	-	-	0.3	0.7	SE	56.1	45.5	56	45.4
406	A	1	Residenziale	II			60	50	70	65	SE	52.3	38.6	-	-	-	-	52	37.9	-	-	-	-	0.3	0.7	SE	57.8	47.1	57.7	47
407	A	0	Lavorativo	II	x		65	55	70	65	E	55.7	41.1	-	-	-	-	55.6	40.9	-	-	-	-	0.1	0.2	E	57	44.2	56.9	44.1
407	A	1	Lavorativo	II	x		65	55	70	65	E	56.2	41.6	-	-	-	-	56	41.4	-	-	-	-	0.2	0.2	E	57.4	44.6	57.3	44.5
407	A	2	Lavorativo	II	x		65	55	70	65	E	56	41.5	-	-	-	-	55.8	41.2	-	-	-	-	0.2	0.3	E	57.5	44.8	57.3	44.7
409	A	0	Residenziale	II			60	50	70	65	SE	60.5	45.8	0.5	-	-	-	60.5	45.8	0.5	-	-	-	-	-	SE	62.7	50.6	62.7	50.6
409	B	0	Residenziale	II			60	50	70	65	SE	62.5	47.8	2.5	-	-	-	62.4	47.8	2.4	-	-	-	0.1	-	SE	62.9	49.1	62.9	49.1
410	A	0	Residenziale	II			60	50	70	65	O	59.2	44.6	-	-	-	-	59.1	44.4	-	-	-	-	0.1	0.2	O	59.3	46.6	59.2	46.6
410	A	1	Residenziale	II			60	50	70	65	O	59.1	44.5	-	-	-	-	58.9	44.3	-	-	-	-	0.2	0.2	O	60.8	48.9	60.8	48.8
410	A	2	Residenziale	II			60	50	70	65	O	58.7	44.3	-	-	-	-	58.5	43.9	-	-	-	-	0.2	0.4	O	60.4	48.2	60.3	48.2
410	A	3	Residenziale	II			60	50	70	65	O	58.1	43.7	-	-	-	-	57.9	43.4	-	-	-	-	0.2	0.3	O	60.2	48.4	60.1	48.3
413	A	0	Lavorativo	II	x		65	55	70	65	SO	62.9	48.7	-	-	-	-	59.3	45.1	-	-	-	-	3.6	3.6	SE	62.6	48.5	59	45.4

Mappale	Lettera	Piano	Utilizzo piano	GdS	OIF Art. 42	Correttivo rot./inc.	VLI G	VLI N	VA G	VA N	STRADE CANTONALI E COMUNALI														CON AUTOSTRADA					
											Facciata	Situazione prima del risanamento						Situazione dopo il risanamento						Facciata	Prima del ris.		Dopo il ris.			
												Lr G	Lr N	Lr >VLI G	Lr >VLI N	Lr >=VA G	Lr >=VA N	Lr G	Lr N	Lr >VLI G	Lr >VLI N	Lr >=VA G	Lr >=VA N		Lr diff G	Lr diff N	Lr G	Lr N	Lr G	Lr N
413	A	1	Residenziale	II			60	50	70	65	SO	62.8	48.7	2.8	-	-	-	59.3	45.1	-	-	-	-	3.5	3.6	SE	63.1	49.7	60	47.4
417	1	0	Campo libero	II			60	50	70	65	-	58.6	44	-	-	-	-	58.2	43.5	-	-	-	-	0.4	0.5	-	60.3	47.8	60	47.6
418	A	1	Residenziale	II			60	50	70	65	NE	63.8	49.4	3.8	-	-	-	59.9	45.4	-	-	-	-	3.9	4	NE	64	49.8	60.2	46.4
422	A	0	Residenziale	II			60	50	70	65	NO	55.4	41	-	-	-	-	53.8	39.3	-	-	-	-	1.6	1.7	SO	56.7	44.2	56	43.6
422	A	1	Residenziale	II			60	50	70	65	NO	56.7	42.5	-	-	-	-	55	40.6	-	-	-	-	1.7	1.9	SO	57.7	45.3	57.1	44.7
422	A	0	Residenziale	II			60	50	70	65	SO	55.3	41.2	-	-	-	-	54.4	40	-	-	-	-	0.9	1.2	SO	56.7	44.2	56	43.6
422	A	1	Residenziale	II			60	50	70	65	SO	56.3	42.3	-	-	-	-	55.4	41.1	-	-	-	-	0.9	1.2	SO	57.7	45.3	57.1	44.7
423	A	0	Residenziale	II			60	50	70	65	E	68.5	54	8.5	4	-	-	64.5	50	4.5	-	-	-	4	4	E	68.6	54.2	64.6	50.3
423	A	1	Residenziale	II			60	50	70	65	E	66.3	51.8	6.3	1.8	-	-	62.3	47.8	2.3	-	-	-	4	4	E	66.4	52.1	62.6	48.6
423	A	2	Residenziale	II			60	50	70	65	E	64.2	49.7	4.2	-	-	-	60.2	45.7	0.2	-	-	-	4	4	E	64.4	50.3	60.7	47.1
424	A	0	Residenziale	II			60	50	70	65	O	52.9	39	-	-	-	-	51.7	37.5	-	-	-	-	1.2	1.5	O	55.1	43.3	54.5	42.8
424	A	1	Residenziale	II			60	50	70	65	O	53.7	39.9	-	-	-	-	52.5	38.4	-	-	-	-	1.2	1.5	O	56.6	45.2	56.1	44.8
424	C	0	Residenziale	II			60	50	70	65	E	67.1	52.6	7.1	2.6	-	-	63.1	48.6	3.1	-	-	-	4	4	E	67.2	52.9	63.4	49.4
424	C	1	Residenziale	II			60	50	70	65	E	65.5	51	5.5	1	-	-	61.5	47	1.5	-	-	-	4	4	E	65.7	51.6	62	48.4
427	D	1	Residenziale	II			60	50	70	65	E	64.9	50.4	4.9	0.4	-	-	60.9	46.4	0.9	-	-	-	4	4	E	65.1	50.8	61.3	47.3
427	E	0	Residenziale	II			60	50	70	65	NE	59.1	44.5	-	-	-	-	55.1	40.5	-	-	-	-	4	4	NE	59.5	45.8	56.2	43.2
427	E	1	Residenziale	II			60	50	70	65	NE	59.7	45.1	-	-	-	-	55.7	41.2	-	-	-	-	4	3.9	NE	60	46.1	56.5	43.3
429	1	0	Campo libero	II			60	50	70	65	-	67.2	52.6	7.2	2.6	-	-	63.2	48.6	3.2	-	-	-	4	4	-	67.3	53	63.4	49.4
431	A	0	Residenziale	II			60	50	70	65	SO	67.6	53.2	7.6	3.2	-	-	63.6	49.2	3.6	-	-	-	4	4	SO	67.7	53.4	63.8	49.8
431	A	1	Residenziale	II			60	50	70	65	SO	65.9	51.5	5.9	1.5	-	-	61.9	47.5	1.9	-	-	-	4	4	SO	66.1	51.9	62.3	48.6
434	A	0	Residenziale	II			60	50	70	65	NO	52	37.9	-	-	-	-	48.3	34.2	-	-	-	-	3.7	3.7	NO	54.4	42.5	52.6	41.6
434	A	1	Residenziale	II			60	50	70	65	NO	53.8	39.6	-	-	-	-	50.1	36	-	-	-	-	3.7	3.6	NO	55.3	42.9	53	41.5
436	A	1	Residenziale	II			60	50	70	65	SE	68.2	53.6	8.2	3.6	-	-	64.2	49.6	4.2	-	-	-	4	4	SE	68.3	53.9	64.4	50.2
436	A	2	Residenziale	II			60	50	70	65	SE	65.8	51.2	5.8	1.2	-	-	61.8	47.2	1.8	-	-	-	4	4	SE	66	51.9	62.4	48.7
437	A	0	Residenziale	II			60	50	70	65	SE	68.5	53.9	8.5	3.9	-	-	64.5	49.9	4.5	-	-	-	4	4	SE	68.5	54	64.6	50.3
437	A	1	Residenziale	II			60	50	70	65	SE	67.8	53.2	7.8	3.2	-	-	63.8	49.2	3.8	-	-	-	4	4	SE	67.9	53.5	64	49.9
438	A	1	Residenziale	II			60	50	70	65	SE	67.8	53.2	7.8	3.2	-	-	63.8	49.2	3.8	-	-	-	4	4	SE	67.9	53.6	64.1	50.2
440	A	0	Residenziale	II			60	50	70	65	S	60.1	45.5	0.1	-	-	-	56.1	41.5	-	-	-	-	4	4	S	60.4	46.3	56.8	43.3
440	A	1	Residenziale	II			60	50	70	65	S	60.5	45.9	0.5	-	-	-	56.5	41.9	-	-	-	-	4	4	S	60.8	46.7	57.2	43.7
443	C	1	Residenziale	II			60	50	70	65	NO	62.2	47.6	2.2	-	-	-	58.2	43.7	-	-	-	-	4	3.9	NO	62.3	48.1	58.6	44.8
445	A	0	Residenziale	II			60	50	70	65	NE	49.2	34.8	-	-	-	-	45.4	31	-	-	-	-	3.8	3.8	SE	52.4	42.4	52.3	42.3
445	A	1	Residenziale	II			60	50	70	65	NE	53.7	39.5	-	-	-	-	49.8	35.6	-	-	-	-	3.9	3.9	SE	57	47	56.9	47
446	A	0	Residenziale	II			60	50	70	65	SO	46.4	32.1	-	-	-	-	45.5	31	-	-	-	-	0.9	1.1	SO	53.9	43.5	53.7	43.4
446	A	1	Residenziale	II			60	50	70	65	SO	47.1	32.8	-	-	-	-	46.1	31.6	-	-	-	-	1	1.2	SO	56.4	46.1	56.3	46.1
448	A	2	Residenziale	II			60	50	70	65	NO	54	39.8	-	-	-	-	50.5	36.3	-	-	-	-	3.5	3.5	SE	58.1	48.2	58.1	48.2
450	A	0	Residenziale	II			60	50	70	65	NE	56.9	42.4	-	-	-	-	52.9	38.4	-	-	-	-	4	4	NE	57.4	43.8	54.2	41.3
451	A	0	Residenziale	II			60	50	70	65	NO	59.4	44.9	-	-	-	-	55.4	41	-	-	-	-	4	3.9	SO	58.3	48.1	58	48
451	A	1	Residenziale	II			60	50	70	65	NO	59.4	44.9	-	-	-	-	55.5	41	-	-	-	-	3.9	3.9	SO	59.1	48.9	58.8	48.8
451	A	2	Residenziale	II			60	50	70	65	NO	59.4	44.9	-	-	-	-	55.6	41.1	-	-	-	-	3.8	3.8	SO	60.2	49.8	59.8	49.7
452	A	0	Residenziale	II			60	50	70	65	N	46.3	33.3	-	-	-	-	43.2	30.1	-	-	-	-	3.1	3.2	S	61.1	51.2	61.1	51.2
452	A	1	Residenziale	II			60	50	70	65	N	48.3	34.5	-	-	-	-	45	31.1	-	-	-	-	3.3	3.4	S	62.2	52.3	62.2	52.3
453	A	0	Residenziale	II			60	50	70	65	N	48.6	35.1	-	-	-	-	45.1	31.6	-	-	-	-	3.5	3.5	S	57.5	47.6	57.5	47.5
453	A	1	Residenziale	II			60	50	70	65	N	51.9	37.7	-	-	-	-	48.1	33.9	-	-	-	-	3.8	3.8	S	62.7	52.8	62.7	52.8
453	A	2	Residenziale	II			60	50	70	65	N	53.7	39.4	-	-	-	-	49.9	35.6	-	-	-	-	3.8	3.8	S	63.9	53.9	63.8	53.9
455	A	0	Residenziale	II			60	50	70	65	NE	35.2	22.2	-	-	-	-	33	20.5	-	-	-	-	2.2	1.7	S	62.5	52.6	62.5	52.6
455	A	1	Residenziale	II			60	50	70	65	NE	39.6	28.8	-	-	-	-	37.6	26.8	-	-	-	-	2	2	S	63.1	53.2	63.1	53.2
456	A	0	Residenziale	II			60	50	70	65	O	45.1	31.8	-	-	-	-	41.4	28.2	-	-	-	-	3.7	3.6	S	60.2	50.3	60.2	50.3
456	A	1	Residenziale	II			60	50	70	65	O	47	33.4	-	-	-	-	43.6	30	-	-	-	-	3.4	3.4	S	63.8	53.9	63.8	53.9
457	A	0	Residenziale	II			60	50	70	65	E	40.6	26.8	-	-	-	-	39.6	25.8	-	-	-	-	1	1	S	64.3	54.4	64.3	54.4
459	A	0	Residenziale	II			60	50	70	65	N	39.8	25.5	-	-	-	-	39.2	24.9	-	-	-	-	0.6	0.6	S	61.7	51.8	61.7	51.8
459	A	1	Residenziale	II			60	50	70	65	N	44	29.8	-	-	-	-	43.6	29.4	-	-	-	-	0.4	0.4	S	63.8	53.9	63.8	53.9
463	D	0	Residenziale	II			60	50	70	65	E	37.1	23.2	-	-	-	-	35.9	21.8	-	-	-	-	1.2	1.4	S	61.9	52	61.9	52
465	A	1	Residenziale	II			60	50	70	65	NO	46.1	36.3	-	-	-	-	43.2	33.4	-	-	-	-	2.9	2.9	SE	60.9	51	60.9	51
465	A	2	Residenziale	II			60	50	70	65	NO	46.6	36.5	-	-	-	-	43.9	33.6	-	-	-	-	2.7	2.9	S	61.7	51.7	61.7	51.7
470	A	0	Residenziale	II			60	50	70	65	SE	61.5	46.8	1.5	-	-	-	61.5	46.8	1.5	-	-	-	-	-	SE	62.1	48.5	62.1	48.5

STRADE CANTONALI E COMUNALI																								CON AUTOSTRADA						
Mappale	Lettera	Piano	Utilizzo piano	GdS	OIF Art. 42	Correttivo rot./inc.	Situazione prima del risanamento								Situazione dopo il risanamento								Facciata	Prima del ris.		Dopo il ris.				
							VLI G	VLI N	VA G	VA N	Facciata	Lr G	Lr N	Lr >VLI G	Lr >VLI N	Lr >=VA G	Lr >=VA N	Lr G	Lr N	Lr >VLI G	Lr >VLI N	Lr >=VA G		Lr >=VA N	Lr diff G	Lr diff N	Lr G	Lr N	Lr G	Lr N
470	A	1	Residenziale	II			60	50	70	65	SE	60.7	46	0.7	-	-	-	60.7	46	0.7	-	-	-	-	-	SE	61.6	48.4	61.6	48.4
471	B	0	Residenziale	II			60	50	70	65	NO	41.2	30.9	-	-	-	-	38.5	27.9	-	-	-	-	2.7	3	SE	59.9	50	59.9	50
471	B	1	Residenziale	II			60	50	70	65	NO	41	29.3	-	-	-	-	38.5	26.5	-	-	-	-	2.5	2.8	SE	59.6	49.7	59.6	49.7
471	D	0	Residenziale	II			60	50	70	65	SE	42.9	30.9	-	-	-	-	41.8	29	-	-	-	-	1.1	1.9	SE	58.2	48.2	58.1	48.2
472	A	0	Residenziale	II			60	50	70	65	SE	51.6	37	-	-	-	-	51.6	36.9	-	-	-	-	-	0.1	SE	57.1	46.2	57	46.2
472	A	1	Residenziale	II			60	50	70	65	SE	52.6	38.1	-	-	-	-	52.5	37.9	-	-	-	-	0.1	0.2	SE	60.2	49.8	60.2	49.8
472	A	2	Residenziale	II			60	50	70	65	SE	52.8	38.6	-	-	-	-	52.6	38.2	-	-	-	-	0.2	0.4	SE	60.7	50.3	60.7	50.3
473	A	0	Residenziale	II			60	50	70	65	SE	46.5	32.4	-	-	-	-	46.3	31.9	-	-	-	-	0.2	0.5	SO	56.3	46.4	56.2	46.3
473	A	1	Residenziale	II			60	50	70	65	SE	47.1	33.3	-	-	-	-	46.8	32.6	-	-	-	-	0.3	0.7	SO	56.7	46.8	56.6	46.7
480	A	1	Residenziale	II			60	50	70	65	NE	61.2	46.5	1.2	-	-	-	61.2	46.5	1.2	-	-	-	-	-	NE	61.7	47.8	61.7	47.8
480	A	2	Residenziale	II			60	50	70	65	NE	60.7	46.1	0.7	-	-	-	60.6	46	0.6	-	-	-	0.1	0.1	NE	61.1	47.3	61.1	47.2
482	A	0	Residenziale	II			60	50	70	65	SO	34.2	22.8	-	-	-	-	31.7	20.1	-	-	-	-	2.5	2.7	SO	58.3	48.4	58.3	48.4
482	A	1	Residenziale	II			60	50	70	65	SO	37.4	26.4	-	-	-	-	35.4	24	-	-	-	-	2	2.4	SO	61.3	51.4	61.3	51.4
483	A	0	Residenziale	II			60	50	70	65	SE	35.2	23.2	-	-	-	-	33.3	20.8	-	-	-	-	1.9	2.4	SO	58.5	48.6	58.5	48.6
483	A	1	Residenziale	II			60	50	70	65	SE	38.1	27.1	-	-	-	-	36.1	24.5	-	-	-	-	2	2.6	SO	60.8	50.9	60.8	50.9
484	A	0	Residenziale	II			60	50	70	65	NE	39.5	28.5	-	-	-	-	37	25.6	-	-	-	-	2.5	2.9	SE	53.5	43.6	53.5	43.6
484	A	1	Residenziale	II			60	50	70	65	NE	42.1	30.3	-	-	-	-	40.1	27.8	-	-	-	-	2	2.5	SE	57.8	47.8	57.7	47.8
484	A	0	Residenziale	II			60	50	70	65	NO	42.4	32.3	-	-	-	-	39.5	29.1	-	-	-	-	2.9	3.2	SE	53.5	43.6	53.5	43.6
484	A	1	Residenziale	II			60	50	70	65	NO	41.1	29.5	-	-	-	-	39.1	26.9	-	-	-	-	2	2.6	SE	57.8	47.8	57.7	47.8
488	A	0	Lavorativo	II	x		65	55	70	65	NE	49.3	35	-	-	-	-	49.2	34.7	-	-	-	-	0.1	0.3	SO	59.7	49.8	59.7	49.7
488	A	1	Residenziale	II			60	50	70	65	NE	50.1	35.8	-	-	-	-	50	35.5	-	-	-	-	0.1	0.3	SO	59	49.1	59	49.1
489	A	0	Residenziale	II			60	50	70	65	NE	49.5	35	-	-	-	-	49.4	34.8	-	-	-	-	0.1	0.2	SO	59.6	49.7	59.6	49.7
494	A	0	Residenziale	II			60	50	70	65	NE	53.7	39.1	-	-	-	-	53.6	39	-	-	-	-	0.1	0.1	SE	59	48.5	59	48.5
494	A	1	Residenziale	II			60	50	70	65	NE	53.7	39.3	-	-	-	-	53.6	39.1	-	-	-	-	0.1	0.2	SE	60.8	50.5	60.8	50.5
495	A	0	Residenziale	II			60	50	70	65	NE	66.2	51.5	6.2	1.5	-	-	66.2	51.5	6.2	1.5	-	-	-	-	NE	66.4	52.1	66.4	52.1
495	A	1	Residenziale	II			60	50	70	65	NE	64.1	49.4	4.1	-	-	-	64.1	49.4	4.1	-	-	-	-	-	NE	64.6	50.9	64.6	50.8
495	A	2	Residenziale	II			60	50	70	65	NE	62.1	47.5	2.1	-	-	-	62.1	47.4	2.1	-	-	-	0.1	-	NE	62.6	48.8	62.6	48.8
499	A	0	Residenziale	II			60	50	70	65	SO	38.2	28.3	-	-	-	-	35.4	25.4	-	-	-	-	2.8	2.9	SO	61.2	51.3	61.2	51.3
499	A	1	Residenziale	II			60	50	70	65	SO	40.3	30.2	-	-	-	-	37.7	27.4	-	-	-	-	2.6	2.8	SO	61.3	51.4	61.3	51.4
503	A	0	Residenziale	II			60	50	70	65	NO	34.6	21.4	-	-	-	-	33.3	19.7	-	-	-	-	1.3	1.7	NO	59	49.1	59	49.1
503	A	1	Residenziale	II			60	50	70	65	NO	35.3	21.9	-	-	-	-	34.1	20.3	-	-	-	-	1.2	1.6	NO	58.7	48.8	58.7	48.8
504	A	0	Residenziale	II			60	50	70	65	NO	36.5	23.3	-	-	-	-	35.5	21.8	-	-	-	-	1	1.5	SE	58	48.1	58	48.1
504	A	1	Residenziale	II			60	50	70	65	NO	38.5	26.2	-	-	-	-	37.2	24.2	-	-	-	-	1.3	2	SE	59.9	50	59.9	50
505	A	0	Residenziale	II			60	50	70	65	NO	41.3	30.4	-	-	-	-	39.2	27.8	-	-	-	-	2.1	2.6	SE	58.6	48.7	58.6	48.6
505	A	1	Residenziale	II			60	50	70	65	NO	43.7	33	-	-	-	-	41.3	30.2	-	-	-	-	2.4	2.8	SE	61.4	51.5	61.4	51.5
509	A	0	Residenziale	II			60	50	70	65	NO	37.2	25.8	-	-	-	-	34.8	23.2	-	-	-	-	2.4	2.6	SE	61.2	51.3	61.2	51.3
509	A	1	Residenziale	II			60	50	70	65	NO	39.8	27.8	-	-	-	-	37.4	25.1	-	-	-	-	2.4	2.7	SE	61.7	51.8	61.7	51.8
509	K	0	Residenziale	II			60	50	70	65	NO	36.6	24.5	-	-	-	-	34.4	21.9	-	-	-	-	2.2	2.6	SE	59.8	49.9	59.8	49.9
509	K	1	Residenziale	II			60	50	70	65	NO	40	28	-	-	-	-	37.7	25.3	-	-	-	-	2.3	2.7	SE	61.2	51.3	61.2	51.3
513	A	0	Lavorativo	II	x		65	55	70	65	SO	64.9	50.2	-	-	-	-	64.9	50.2	-	-	-	-	-	-	SO	65.2	51.2	65.2	51.2
513	A	1	Residenziale	II			60	50	70	65	SO	63.1	48.4	3.1	-	-	-	63.1	48.4	3.1	-	-	-	-	-	SO	63.8	50.3	63.8	50.3
513	B	0	Lavorativo	II	x		65	55	70	65	NO	64.8	50.1	-	-	-	-	64.8	50.1	-	-	-	-	-	-	NO	65.2	51.2	65.2	51.2
514	A	0	Residenziale	II			60	50	70	65	N	64.8	50.1	4.8	0.1	-	-	64.8	50.1	4.8	0.1	-	-	-	-	N	65	50.9	65	50.9
514	A	1	Residenziale	II			60	50	70	65	N	62.6	47.9	2.6	-	-	-	62.5	47.9	2.5	-	-	-	0.1	-	N	63.3	49.8	63.3	49.8
515	A	0	Residenziale	II			60	50	70	65	N	63.1	48.4	3.1	-	-	-	63.1	48.4	3.1	-	-	-	-	-	N	63.7	50	63.7	49.9
515	A	1	Residenziale	II			60	50	70	65	N	61.9	47.3	1.9	-	-	-	61.9	47.2	1.9	-	-	-	0.1	-	N	62.8	49.4	62.7	49.4
515	D	0	Lavorativo	II	x		65	55	70	65	N	60.3	45.6	-	-	-	-	60.2	45.5	-	-	-	-	0.1	0.1	N	61.4	48.4	61.3	48.3
515	D	1	Residenziale	II			60	50	70	65	N	59.6	45	-	-	-	-	59.5	44.9	-	-	-	-	0.1	0.1	N	60.9	48	60.8	48
516	A	0	Residenziale	II			60	50	70	65	N	-	-	-	-	-	-	-	-	-	-	-	-	-	-	S	53.6	43.6	53.6	43.6
516	A	1	Residenziale	II			60	50	70	65	N	-	-	-	-	-	-	-	-	-	-	-	-	-	-	S	57.2	47.1	57.2	47.1
516	A	2	Residenziale	II			60	50	70	65	N	54.1	39.7	-	-	-	-	53.7	39.2	-	-	-	-	0.4	0.5	S	58.7	48.6	58.7	48.6
518	A	0	Residenziale	II			60	50	70	65	N	54.3	39.7	-	-	-	-	54.2	39.5	-	-	-	-	0.1	0.2	SO	54	42.7	53.9	42.7
518	A	1	Residenziale	II			60	50	70	65	N	54.6	40.1	-	-	-	-	54.4	39.8	-	-	-	-	0.2	0.3	SO	57.1	46.5	57.1	46.5
518	A	2	Residenziale	II			60	50	70	65	N	54.7	40.2	-	-	-	-	54.4	39.8	-	-	-	-	0.3	0.4	SO	58.1	47.5	58	47.5
519	E	0	Residenziale	II			60	50	70	65	SE	37.3	24.7	-	-	-	-	35.2	22.2	-	-	-	-	2.1	2.5	SE	53.4	43.4	53.3	43.4



Mappale	Lettera	Piano	Utilizzo piano	GdS	OIF Art. 42	Correttivo rot./inc.	VLI G	VLI N	VA G	VA N	STRADE CANTONALI E COMUNALI														CON AUTOSTRADA					
											Facciata	Situazione prima del risanamento				Situazione dopo il risanamento								Facciata	Prima del ris.		Dopo il ris.			
												Lr G	Lr N	Lr >VLI G	Lr >VLI N	Lr >=VA G	Lr >=VA N	Lr G	Lr N	Lr >VLI G	Lr >VLI N	Lr >=VA G	Lr >=VA N		Lr diff G	Lr diff N	Lr G	Lr N	Lr G	Lr N
520	A	0	Residenziale	II			60	50	70	65	NO	53.3	38.8	-	-	-	-	53	38.3	-	-	-	-	0.3	0.5	NO	57.1	45.8	56.9	45.7
520	A	1	Residenziale	II			60	50	70	65	NO	54.1	39.6	-	-	-	-	53.6	39.1	-	-	-	-	0.5	0.5	NO	58.4	47.3	58.2	47.2
525	A	0	Residenziale	II			60	50	70	65	NE	51.6	37.3	-	-	-	-	47.7	33.4	-	-	-	-	3.9	3.9	SO	53.7	42.2	53.2	41.9
525	A	1	Residenziale	II			60	50	70	65	NE	53.3	39	-	-	-	-	49.3	35.1	-	-	-	-	4	3.9	SO	56.2	45.3	55.9	45.1
525	A	2	Residenziale	II			60	50	70	65	NE	53.9	39.6	-	-	-	-	50	35.7	-	-	-	-	3.9	3.9	SO	58	47.4	57.8	47.3
525	A	0	Residenziale	II			60	50	70	65	SO	50.7	36.7	-	-	-	-	49.5	35.2	-	-	-	-	1.2	1.5	SO	53.7	42.2	53.2	41.9
525	A	1	Residenziale	II			60	50	70	65	SO	51.5	37.5	-	-	-	-	50.3	36	-	-	-	-	1.2	1.5	SO	56.2	45.3	55.9	45.1
525	A	2	Residenziale	II			60	50	70	65	SO	51.9	37.9	-	-	-	-	50.7	36.4	-	-	-	-	1.2	1.5	SO	58	47.4	57.8	47.3
526	A	0	Residenziale	II			60	50	70	65	SO	47.3	32.7	-	-	-	-	46.5	31.8	-	-	-	-	0.8	0.9	SO	52.7	41.9	52.5	41.8
526	A	1	Residenziale	II			60	50	70	65	SO	48.4	33.9	-	-	-	-	47.6	33	-	-	-	-	0.8	0.9	SO	55.4	44.9	55.3	44.9
526	A	2	Residenziale	II			60	50	70	65	SO	49	34.4	-	-	-	-	48	33.4	-	-	-	-	1	1	SO	58.1	47.9	58	47.8
529	A	0	Residenziale	II			60	50	70	65	NO	40.8	28.2	-	-	-	-	39.4	26.3	-	-	-	-	1.4	1.9	SO	52.9	42.9	52.9	42.9
529	A	1	Residenziale	II			60	50	70	65	NO	43.4	30.8	-	-	-	-	41.9	28.8	-	-	-	-	1.5	2	SO	54	44	54	43.9
531	A	0	Residenziale	II			60	50	70	65	N	42.4	29.1	-	-	-	-	39.8	26.3	-	-	-	-	2.6	2.8	N	52.3	42.2	52.1	42.1
531	A	1	Residenziale	II			60	50	70	65	N	43.5	30.3	-	-	-	-	41.2	27.7	-	-	-	-	2.3	2.6	N	55	44.9	54.9	44.9
533	A	0	Residenziale	II			60	50	70	65	N	38.5	26.2	-	-	-	-	35.8	23.2	-	-	-	-	2.7	3	N	51.9	41.8	51.7	41.6
533	A	1	Residenziale	II			60	50	70	65	N	42.6	29.6	-	-	-	-	40	26.8	-	-	-	-	2.6	2.8	S	58.6	48.6	58.5	48.6
533	A	0	Residenziale	II			60	50	70	65	O	35.9	22.5	-	-	-	-	33.7	20	-	-	-	-	2.2	2.5	O	54.8	44.9	54.8	44.9
533	A	1	Residenziale	II			60	50	70	65	O	42.3	29.4	-	-	-	-	40.1	26.7	-	-	-	-	2.2	2.7	S	58.6	48.6	58.5	48.6
534	A	0	Residenziale	II			60	50	70	65	O	35.9	22.5	-	-	-	-	33.4	19.8	-	-	-	-	2.5	2.7	O	50.4	40.5	50.4	40.4
534	A	1	Residenziale	II			60	50	70	65	O	38.8	26.3	-	-	-	-	36.6	23.7	-	-	-	-	2.2	2.6	S	54.6	44.7	54.6	44.7
534	A	2	Residenziale	II			60	50	70	65	O	43.8	30.8	-	-	-	-	41.8	28.4	-	-	-	-	2	2.4	S	58.4	48.5	58.4	48.5
538	A	0	Residenziale	II			60	50	70	65	NE	-	-	-	-	-	-	-	-	-	-	-	-	-	-	SO	52.4	42.5	52.4	42.5
538	A	1	Residenziale	II			60	50	70	65	NE	37.4	23.8	-	-	-	-	35.6	21.7	-	-	-	-	1.8	2.1	SO	56	46.1	56	46.1
539	A	0	Residenziale	II			60	50	70	65	E	35.6	22.2	-	-	-	-	32.9	19.3	-	-	-	-	2.7	2.9	E	52.9	43	52.9	43
539	A	1	Residenziale	II			60	50	70	65	E	36.6	23.6	-	-	-	-	33.8	20.5	-	-	-	-	2.8	3.1	S	58.2	48.2	58.2	48.2
540	A	0	Residenziale	II			60	50	70	65	N	35.3	21.9	-	-	-	-	33.1	19.5	-	-	-	-	2.2	2.4	S	55.4	45.5	55.4	45.5
540	A	1	Residenziale	II			60	50	70	65	N	37.4	24.4	-	-	-	-	35.2	21.8	-	-	-	-	2.2	2.6	S	60.4	50.5	60.4	50.5
541	A	0	Residenziale	II			60	50	70	65	N	35.4	21.9	-	-	-	-	33.2	19.6	-	-	-	-	2.2	2.3	O	52.6	42.7	52.6	42.7
541	A	1	Residenziale	II			60	50	70	65	N	39.6	26.6	-	-	-	-	37.6	24.2	-	-	-	-	2	2.4	O	56	46.1	56	46
542	A	0	Residenziale	II			60	50	70	65	NO	40.5	26.8	-	-	-	-	39.6	25.6	-	-	-	-	0.9	1.2	SE	54.2	44.3	54.2	44.3
542	A	1	Residenziale	II			60	50	70	65	NO	41.5	28.1	-	-	-	-	40.4	26.6	-	-	-	-	1.1	1.5	SE	58.3	48.4	58.3	48.4
542	A	2	Residenziale	II			60	50	70	65	NO	44	30.4	-	-	-	-	43	29	-	-	-	-	1	1.4	SE	60.6	50.7	60.6	50.7
543	B	0	Residenziale	II			60	50	70	65	SO	37.4	24.9	-	-	-	-	35.4	22.5	-	-	-	-	2	2.4	SO	53.8	43.8	53.7	43.8
544	A	0	Residenziale	II			60	50	70	65	NO	40.5	27	-	-	-	-	39.8	25.8	-	-	-	-	0.7	1.2	SO	54.2	44.1	54.2	44.1
544	A	1	Residenziale	II			60	50	70	65	NO	43.7	32.2	-	-	-	-	42.1	29.9	-	-	-	-	1.6	2.3	SO	57.9	47.9	57.8	47.9
544	A	0	Residenziale	II			60	50	70	65	SO	42.3	28.6	-	-	-	-	41.8	27.7	-	-	-	-	0.5	0.9	SO	54.2	44.1	54.2	44.1
544	A	1	Residenziale	II			60	50	70	65	SO	43.6	30.8	-	-	-	-	42.8	29.3	-	-	-	-	0.8	1.5	SO	57.9	47.9	57.8	47.9
545	A	0	Lavorativo	II	x		65	55	70	65	NE	36.1	24.8	-	-	-	-	33.4	21.9	-	-	-	-	2.7	2.9	SE	56.1	46.2	56.1	46.2
545	A	1	Lavorativo	II	x		65	55	70	65	NE	40.1	29.6	-	-	-	-	37.3	26.7	-	-	-	-	2.8	2.9	SE	59	49.1	59	49.1
547	A	0	Residenziale	II			60	50	70	65	NO	-	-	-	-	-	-	-	-	-	-	-	-	-	-	SO	52.9	43	52.9	43
547	A	1	Residenziale	II			60	50	70	65	NO	-	-	-	-	-	-	-	-	-	-	-	-	-	-	SO	57.9	47.9	57.8	47.9
547	A	2	Residenziale	II			60	50	70	65	NO	42.8	29.8	-	-	-	-	41.4	27.9	-	-	-	-	1.4	1.9	SO	58.7	48.8	58.7	48.8
548	D	0	Residenziale	II			60	50	70	65	SE	35.4	22.4	-	-	-	-	33.4	20.1	-	-	-	-	2	2.3	SE	54.9	45	54.9	45
550	A	0	Residenziale	II			60	50	70	65	SO	33.9	20.5	-	-	-	-	31.5	17.9	-	-	-	-	2.4	2.6	SE	54.6	44.6	54.5	44.6
550	A	1	Residenziale	II			60	50	70	65	SO	38.8	27.1	-	-	-	-	36.5	24.5	-	-	-	-	2.3	2.6	SE	57.1	47.2	57.1	47.2
551	G	0	Residenziale	II			60	50	70	65	SO	41.1	31	-	-	-	-	38.6	28.3	-	-	-	-	2.5	2.7	SO	61	51.1	60.9	51
552	A	0	Residenziale	II			60	50	70	65	NO	40.8	28.9	-	-	-	-	39.4	26.8	-	-	-	-	1.4	2.1	SE	56.9	47	56.9	47
552	A	1	Residenziale	II			60	50	70	65	NO	43.4	32	-	-	-	-	41.5	29.5	-	-	-	-	1.9	2.5	SE	58.6	48.7	58.6	48.7
552	A	2	Residenziale	II			60	50	70	65	NO	43.1	30.3	-	-	-	-	41.5	28.2	-	-	-	-	1.6	2.1	SE	60.4	50.5	60.4	50.5
553	A	0	Residenziale	II			60	50	70	65	N	39	26.2	-	-	-	-	37.7	24.3	-	-	-	-	1.3	1.9	S	57.1	47.1	57.1	47.1
553	A	1	Residenziale	II			60	50	70	65	N	41.1	28.5	-	-	-	-	39.6	26.5	-	-	-	-	1.5	2	S	59.6	49.7	59.6	49.7
554	A	0	Residenziale	II			60	50	70	65	SO	32.5	20	-	-	-	-	29.6	16.7	-	-	-	-	2.9	3.3	SE	58.7	48.7	58.7	48.7
554	A	1	Residenziale	II			60	50	70	65	SO	38.6	28.1	-	-	-	-	35.7	25	-	-	-	-	2.9	3.1	SE	61.4	51.5	61.4	51.5
556	A	0	Residenziale	II			60	50	70	65	N	-	-	-	-	-	-	-	-	-	-	-	-	-	-	S	58.4	48.5	58.4	48.5

Mappale	Lettera	Piano	Utilizzo piano	GdS	OIF Art. 42	Correttivo rot./inc.	VLI G	VLI N	VA G	VA N	STRADE CANTONALI E COMUNALI														CON AUTOSTRADA					
											Facciata	Situazione prima del risanamento						Situazione dopo il risanamento						Facciata	Prima del ris.		Dopo il ris.			
												Lr G	Lr N	Lr >VLI G	Lr >VLI N	Lr >=VA G	Lr >=VA N	Lr G	Lr N	Lr >VLI G	Lr >VLI N	Lr >=VA G	Lr >=VA N		Lr diff G	Lr diff N	Lr G	Lr N	Lr G	Lr N
556	A	1	Residenziale	II			60	50	70	65	N	-	-	-	-	-	-	-	-	-	-	-	-	-	S	59.9	50	59.9	50	
556	A	2	Residenziale	II			60	50	70	65	N	41.1	28.1	-	-	-	-	38.4	25.2	-	-	-	-	2.7	2.9	S	61.2	51.3	61.2	51.3
557	A	0	Residenziale	II			60	50	70	65	NO	35.9	22.7	-	-	-	-	33.6	20.2	-	-	-	-	2.3	2.5	O	58.1	48.2	58.1	48.1
557	A	1	Residenziale	II			60	50	70	65	NO	37.8	25.1	-	-	-	-	34.9	22	-	-	-	-	2.9	3.1	O	58.4	48.5	58.4	48.4
559	1	0	Campo libero	II			60	50	70	65	-	63.8	49.3	3.8	-	-	-	59.8	45.4	-	-	-	-	4	3.9	-	64	50.1	60.5	47.1
560	A	0	Residenziale	II			60	50	70	65	S	49.3	34.9	-	-	-	-	45.4	31	-	-	-	-	3.9	3.9	S	51.8	39.9	50	39
560	A	1	Residenziale	II			60	50	70	65	S	54.8	40.2	-	-	-	-	50.8	36.2	-	-	-	-	4	4	S	55.6	42.4	52.7	40.4
560	A	2	Residenziale	II			60	50	70	65	S	62	47.4	2	-	-	-	58	43.4	-	-	-	-	4	4	S	62.2	47.9	58.4	44.6
561	1	0	Campo libero	II			60	50	70	65	-	63.4	48.9	3.4	-	-	-	59.4	45	-	-	-	-	4	3.9	-	63.6	49.6	60	46.4
562	1	0	Campo libero	II			60	50	70	65	-	65.5	50.9	5.5	0.9	-	-	61.5	46.9	1.5	-	-	-	4	4	-	65.8	51.9	62.4	49.1
563	A	0	Residenziale	II			60	50	70	65	E	58.7	44.1	-	-	-	-	54.8	40.2	-	-	-	-	3.9	3.9	N	61.8	47.8	58.3	45
563	A	1	Residenziale	II			60	50	70	65	E	62.3	47.7	2.3	-	-	-	58.4	43.9	-	-	-	-	3.9	3.8	N	62.6	48.6	59.1	45.8
565	1	0	Campo libero	II			60	50	70	65	-	64.2	49.6	4.2	-	-	-	62.3	47.7	2.3	-	-	-	1.9	1.9	-	66.5	54.5	65.5	53.9
565	A	0	Residenziale	II			60	50	70	65	SE	57.6	43.1	-	-	-	-	57.3	42.8	-	-	-	-	0.3	0.3	SE	68	57.8	68	57.8
565	A	1	Residenziale	II			60	50	70	65	SE	58.1	43.6	-	-	-	-	57.7	43.2	-	-	-	-	0.4	0.4	SE	71.7	61.7	71.7	61.7
565	A	0	Residenziale	II			60	50	70	65	SO	56.6	42	-	-	-	-	55.2	40.6	-	-	-	-	1.4	1.4	SE	68	57.8	68	57.8
565	A	1	Residenziale	II			60	50	70	65	SO	58.2	43.7	-	-	-	-	56.4	41.9	-	-	-	-	1.8	1.8	SE	71.7	61.7	71.7	61.7
580	A	0	Residenziale	II			60	50	70	65	O	39.5	29.2	-	-	-	-	36.7	26.3	-	-	-	-	2.8	2.9	S	59.6	49.7	59.6	49.7
580	A	1	Residenziale	II			60	50	70	65	O	38.4	26.3	-	-	-	-	36	23.8	-	-	-	-	2.4	2.5	S	62.1	52.2	62.1	52.1
592	C	0	Residenziale	II			60	50	70	65	N	35.9	22.7	-	-	-	-	34.1	20.9	-	-	-	-	1.8	1.8	S	59.4	49.5	59.4	49.5
622	A	0	Residenziale	III			65	55	70	65	NE	47.1	32.7	-	-	-	-	46.7	32.4	-	-	-	-	0.4	0.3	NO	69	59.1	69	59.1
622	A	1	Residenziale	III			65	55	70	65	NE	47.5	33.1	-	-	-	-	47.1	32.7	-	-	-	-	0.4	0.4	NO	69.7	59.8	69.7	59.8
622	A	0	Residenziale	III			65	55	70	65	NO	47.3	32.9	-	-	-	-	46.8	32.4	-	-	-	-	0.5	0.5	NO	69	59.1	69	59.1
622	A	1	Residenziale	III			65	55	70	65	NO	47.6	33.2	-	-	-	-	47	32.7	-	-	-	-	0.6	0.5	NO	69.7	59.8	69.7	59.8
627	A	0	Residenziale	II			60	50	70	65	E	42.8	28.4	-	-	-	-	41.5	27.1	-	-	-	-	1.3	1.3	S	63.6	53.7	63.6	53.7
627	A	1	Residenziale	II			60	50	70	65	E	47.7	33.3	-	-	-	-	46.1	31.7	-	-	-	-	1.6	1.6	S	65.1	55.2	65.1	55.2
628	A	0	Residenziale	II			60	50	70	65	N	58.8	44.2	-	-	-	-	56.1	41.5	-	-	-	-	2.7	2.7	S	62.7	52.8	62.7	52.8
628	A	0	Residenziale	II			60	50	70	65	N	58.7	44.2	-	-	-	-	56.1	41.5	-	-	-	-	2.6	2.7	S	62.7	52.8	62.7	52.8
628	A	1	Residenziale	II			60	50	70	65	N	59.7	45.1	-	-	-	-	57.4	42.9	-	-	-	-	2.3	2.2	S	66.5	56.6	66.5	56.6
628	A	1	Residenziale	II			60	50	70	65	N	59.6	45	-	-	-	-	57.4	42.8	-	-	-	-	2.2	2.2	S	66.5	56.6	66.5	56.6
629	A	0	Residenziale	II			60	50	70	65	N	35.8	21.8	-	-	-	-	33.9	19.7	-	-	-	-	1.9	2.1	S	62.2	52.3	62.2	52.3
630	A	0	Residenziale	II			60	50	70	65	E	35.5	21.9	-	-	-	-	33.7	19.9	-	-	-	-	1.8	2	S	60.4	50.5	60.4	50.5
630	A	1	Residenziale	II			60	50	70	65	E	38.1	24.1	-	-	-	-	36.8	22.7	-	-	-	-	1.3	1.4	S	62.2	52.3	62.2	52.3
630	A	0	Residenziale	II			60	50	70	65	N	35.9	21.7	-	-	-	-	34.8	20.6	-	-	-	-	1.1	1.1	S	60.4	50.5	60.4	50.5
630	A	1	Residenziale	II			60	50	70	65	N	37.9	23.6	-	-	-	-	36.9	22.6	-	-	-	-	1	1	S	62.2	52.3	62.2	52.3
658	D	0	Residenziale	III			65	55	70	65	SE	44.7	30.4	-	-	-	-	44.7	30.4	-	-	-	-	-	-	NO	66	56.1	66	56.1
658	D	1	Residenziale	III			65	55	70	65	SE	50.6	36.3	-	-	-	-	50.6	36.3	-	-	-	-	-	-	NO	68.9	59	68.9	59
665	A	0	Residenziale	III			65	55	70	65	N	37.7	23.1	-	-	-	-	37.7	23.1	-	-	-	-	-	-	N	63.9	53.9	63.9	53.9
665	A	1	Residenziale	III			65	55	70	65	N	39	24.4	-	-	-	-	38.9	24.3	-	-	-	-	0.1	0.1	N	64.6	54.6	64.6	54.6
666	A	0	Residenziale	III			65	55	70	65	NE	55.9	41.6	-	-	-	-	55.9	41.6	-	-	-	-	-	-	NE	64.2	53.8	64.2	53.8
666	A	1	Residenziale	III			65	55	70	65	NE	57.8	43.5	-	-	-	-	57.8	43.5	-	-	-	-	-	-	NE	66.6	56.3	66.6	56.3
698	A	0	Residenziale	III			65	55	70	65	S	61.7	47.5	-	-	-	-	61.6	47.4	-	-	-	-	0.1	0.1	S	61.8	47.8	61.7	47.7
709	A	0	Residenziale	II			60	50	70	65	S	63.3	48.7	3.3	-	-	-	63.2	48.7	3.2	-	-	-	0.1	-	S	63.4	49	63.4	49
709	A	1	Residenziale	II			60	50	70	65	S	63.5	48.9	3.5	-	-	-	63.5	48.9	3.5	-	-	-	-	-	S	63.6	49.2	63.6	49.2
711	A	0	Residenziale	II			60	50	70	65	SO	44.8	30.5	-	-	-	-	44.8	30.4	-	-	-	-	-	0.1	NO	58.2	48.2	58.2	48.2
711	A	1	Residenziale	II			60	50	70	65	SO	47	34.6	-	-	-	-	47	34.6	-	-	-	-	-	-	NO	61.3	51.3	61.3	51.3
716	A	0	Residenziale	II			60	50	70	65	O	40.1	29.6	-	-	-	-	39.9	29.5	-	-	-	-	0.2	0.1	O	49.8	39.8	49.8	39.8
716	A	1	Residenziale	II			60	50	70	65	O	44	33.3	-	-	-	-	43.9	33.2	-	-	-	-	0.1	0.1	O	53.1	43.1	53	43
723	A	0	Residenziale	II			60	50	70	65	N	39	24.5	-	-	-	-	38.9	24.4	-	-	-	-	0.1	0.1	N	59.3	49.3	59.3	49.3
723	A	1	Residenziale	II			60	50	70	65	N	40.8	26.3	-	-	-	-	40.8	26.2	-	-	-	-	-	0.1	N	62.7	52.8	62.7	52.8
725	L	0	Residenziale	II			60	50	70	65	S	60.4	46	0.4	-	-	-	58.8	44.5	-	-	-	-	1.6	1.5	S	60.5	46.3	59	44.9
725	L	1	Residenziale	II			60	50	70	65	S	61.1	46.7	1.1	-	-	-	59.8	45.5	-	-	-	-	1.3	1.2	S	61.2	47	59.9	45.9
749	A	0	Residenziale	II			60	50	70	65	S	63	48.4	3	-	-	-	59	44.5	-	-	-	-	4	3.9	S	63	48.5	59.1	44.7
749	A	1	Residenziale	II			60	50	70	65	S	62.8	48.2	2.8	-	-	-	59	44.4	-	-	-	-	3.8	3.8	S	62.9	48.3	59.1	44.7
753	A	1	Residenziale	II			60	50	70	65	SE	63	48.4	3	-	-	-	59.4	44.8	-	-	-	-	3.6	3.6	SE	63	48.4	59.4	44.8

Mappale	Lettera	Piano	Utilizzo piano	GdS	OIF Art. 42	Correttivo rot./inc.	VLI G	VLI N	VA G	VA N	STRADE CANTONALI E COMUNALI														CON AUTOSTRADA					
											Facciata	Situazione prima del risanamento						Situazione dopo il risanamento								Facciata	Prima del ris.		Dopo il ris.	
												Lr G	Lr N	Lr >VLI G	Lr >VLI N	Lr >=VA G	Lr >=VA N	Lr G	Lr N	Lr >VLI G	Lr >VLI N	Lr >=VA G	Lr >=VA N	Lr diff G	Lr diff N		Lr G	Lr N	Lr G	Lr N
755	A	0	Lavorativo	II	x		65	55	70	65	SE	61.2	46.6	-	-	-	-	61.2	46.6	-	-	-	-	-	-	SE	61.2	46.6	61.2	46.6
755	A	1	Residenziale	II			60	50	70	65	SE	61.6	47	1.6	-	-	-	61.6	47	1.6	-	-	-	-	-	SE	61.6	47	61.6	47
755	C	0	Residenziale	II			60	50	70	65	SE	61.4	46.8	1.4	-	-	-	61.4	46.8	1.4	-	-	-	-	-	SE	61.4	46.8	61.4	46.8
775	C	0	Residenziale	II			60	50	70	65	N	60.9	46.3	0.9	-	-	-	56.9	42.3	-	-	-	-	4	4	N	60.9	46.4	57	42.5
775	C	1	Residenziale	II			60	50	70	65	N	60.6	46	0.6	-	-	-	56.6	42	-	-	-	-	4	4	N	60.6	46.1	56.7	42.2
780	A	0	Residenziale	II			60	50	70	65	NE	61.5	46.9	1.5	-	-	-	58.4	43.8	-	-	-	-	3.1	3.1	NE	61.5	46.9	58.4	43.8
780	A	1	Residenziale	II			60	50	70	65	NE	60.3	45.7	0.3	-	-	-	57.5	42.9	-	-	-	-	2.8	2.8	NE	60.3	45.7	57.5	42.9
780	A	0	Residenziale	II			60	50	70	65	NO	62.1	47.5	2.1	-	-	-	58.1	43.5	-	-	-	-	4	4	NO	62.1	47.5	58.1	43.5
780	A	1	Residenziale	II			60	50	70	65	NO	60.9	46.3	0.9	-	-	-	57	42.4	-	-	-	-	3.9	3.9	NO	60.9	46.4	57	42.4
785	A	1	Residenziale	II			60	50	70	65	NO	61.6	47	1.6	-	-	-	61.4	46.8	1.4	-	-	-	0.2	0.2	NO	61.6	47	61.4	46.8
786	A	0	Residenziale	II			60	50	70	65	NO	61.2	46.6	1.2	-	-	-	61.2	46.6	1.2	-	-	-	-	-	NO	61.2	46.6	61.2	46.6
786	A	1	Residenziale	II			60	50	70	65	NO	60.7	46.1	0.7	-	-	-	60.6	46	0.6	-	-	-	0.1	0.1	NO	60.7	46.1	60.6	46
788	A	0	Residenziale	II			60	50	70	65	NO	61.5	46.9	1.5	-	-	-	61.4	46.8	1.4	-	-	-	0.1	0.1	NO	61.5	46.9	61.4	46.8
788	A	1	Residenziale	II			60	50	70	65	NO	60.7	46.1	0.7	-	-	-	60.6	46	0.6	-	-	-	0.1	0.1	NO	60.7	46.1	60.6	46
788	A	2	Residenziale	II			60	50	70	65	NO	59.9	45.3	-	-	-	-	59.8	45.2	-	-	-	-	0.1	0.1	NO	59.9	45.3	59.8	45.2
877	A	0	Residenziale	III			65	55	70	65	NO	41.2	26.8	-	-	-	-	40.5	26.2	-	-	-	-	0.7	0.6	NO	63.3	53.4	63.3	53.4
877	A	0	Residenziale	III			65	55	70	65	NO	41.1	26.8	-	-	-	-	40.5	26.1	-	-	-	-	0.6	0.7	NO	63.3	53.4	63.3	53.4
969	A	0	Residenziale	II			60	50	70	65	E	58	48.4	-	-	-	-	56.2	46.4	-	-	-	-	1.8	2	S	70.8	60.9	70.8	60.9
969	A	1	Residenziale	II			60	50	70	65	E	58.9	49.2	-	-	-	-	57.4	47.5	-	-	-	-	1.5	1.7	S	71.4	61.5	71.4	61.5
976	A	0	Residenziale	III			65	55	70	65	O	54.8	44.9	-	-	-	-	53.9	43.9	-	-	-	-	0.9	1	S	72.7	62.8	72.7	62.8
978	A	0	Residenziale	II			60	50	70	65	N	54.9	45.3	-	-	-	-	52.7	42.9	-	-	-	-	2.2	2.4	S	71.4	61.5	71.4	61.5
978	A	1	Residenziale	II			60	50	70	65	N	56.6	46.9	-	-	-	-	55	45.1	-	-	-	-	1.6	1.8	S	71.4	61.5	71.4	61.5
980	A	0	Lavorativo	II	x		65	55	70	65	NO	42.4	32.5	-	-	-	-	40.5	30.4	-	-	-	-	1.9	2.1	SO	69.4	59.5	69.4	59.5
980	A	1	Residenziale	II			60	50	70	65	NO	46.7	36.8	-	-	-	-	44.9	34.7	-	-	-	-	1.8	2.1	SE	72.4	62.5	72.4	62.5
981	A	0	Residenziale	II			60	50	70	65	E	47.9	38.4	-	-	-	-	44.5	34.9	-	-	-	-	3.4	3.5	E	64.4	54.6	64.4	54.5
981	A	1	Residenziale	II			60	50	70	65	E	53.9	44.5	-	-	-	-	50.2	40.7	-	-	-	-	3.7	3.8	E	69.6	59.7	69.5	59.7
984	A	0	Residenziale	II			60	50	70	65	N	53.9	44.3	-	-	-	-	51.4	41.5	-	-	-	-	2.5	2.8	S	69.2	59.3	69.2	59.3
993	C	0	Residenziale	III			65	55	70	65	N	48.8	39	-	-	-	-	47.2	37.1	-	-	-	-	1.6	1.9	S	74	64.1	73.9	64
993	C	1	Residenziale	III			65	55	70	65	N	54.1	44.4	-	-	-	-	52.3	42.4	-	-	-	-	1.8	2	S	74.3	64.4	74.3	64.4
997	B	0	Residenziale	III			65	55	70	65	N	59.5	49.8	-	-	-	-	57.4	47.4	-	-	-	-	2.1	2.4	E	68.2	58.3	68.1	58.2
998	A	0	Lavorativo	III	x		70	60	70	65	N	63.5	53.3	-	-	-	-	62.3	51.8	-	-	-	-	1.2	1.5	S	63.6	53.7	63.6	53.7
998	A	1	Residenziale	III			65	55	70	65	N	64.1	54	-	-	-	-	62.7	52.2	-	-	-	-	1.4	1.8	O	65.7	55.8	65.1	55.1
998	E	0	Lavorativo	III	x		70	60	70	65	N	63.5	53.3	-	-	-	-	62.2	51.7	-	-	-	-	1.3	1.6	N	63.6	53.4	62.4	51.9
999	A	0	Residenziale	III			65	55	70	65	N	57.7	48	-	-	-	-	55.6	45.7	-	-	-	-	2.1	2.3	O	70.4	60.5	70.3	60.4
1024	D	0	Residenziale	II			60	50	70	65	N	47.2	35.6	-	-	-	-	45.9	34	-	-	-	-	1.3	1.6	S	71	61.1	71	61.1
1024	D	1	Residenziale	II			60	50	70	65	N	47.2	35.7	-	-	-	-	46	34.1	-	-	-	-	1.2	1.6	S	71.7	61.8	71.7	61.8
1048	A	0	Residenziale	III			65	55	70	65	N	34.3	23.7	-	-	-	-	33.2	22.2	-	-	-	-	1.1	1.5	N	65	55.1	65	55.1
1048	A	1	Residenziale	III			65	55	70	65	N	35.4	24.8	-	-	-	-	34.5	23.5	-	-	-	-	0.9	1.3	N	65.8	55.9	65.8	55.9
1064	A	0	Residenziale	III			65	55	70	65	NO	45	30.7	-	-	-	-	44	29.6	-	-	-	-	1	1.1	NO	66.2	56.3	66.2	56.3
1064	A	1	Residenziale	III			65	55	70	65	NO	49	34.7	-	-	-	-	48.5	34.2	-	-	-	-	0.5	0.5	NO	71.7	61.8	71.7	61.8
1070	A	0	Residenziale	II			60	50	70	65	NO	55.8	41.4	-	-	-	-	52.1	37.7	-	-	-	-	3.7	3.7	NO	57	44.3	54.6	42.7
1070	A	1	Residenziale	II			60	50	70	65	NO	57	42.7	-	-	-	-	53.3	39	-	-	-	-	3.7	3.7	NO	58.2	45.3	55.6	43.6
1074	A	1	Residenziale	II			60	50	70	65	NO	59.9	45.3	-	-	-	-	55.9	41.3	-	-	-	-	4	4	NO	59.9	45.3	55.9	41.3
1074	A	2	Residenziale	II			60	50	70	65	NO	59.6	45	-	-	-	-	55.6	41	-	-	-	-	4	4	NO	59.6	45	55.6	41
1085	A	0	Residenziale	II			60	50	70	65	NO	59.2	44.6	-	-	-	-	55.2	40.6	-	-	-	-	4	4	NO	59.2	44.7	55.3	41.1
1085	A	1	Residenziale	II			60	50	70	65	NO	59.2	44.6	-	-	-	-	55.2	40.7	-	-	-	-	4	3.9	NO	59.3	44.8	55.4	41.1
1089	A	1	Residenziale	II			60	50	70	65	NE	62.3	47.7	2.3	-	-	-	58.3	43.7	-	-	-	-	4	4	NE	62.3	47.7	58.3	43.8
1089	A	2	Residenziale	II			60	50	70	65	NE	61.4	46.8	1.4	-	-	-	57.4	42.8	-	-	-	-	4	4	NE	61.4	46.9	57.5	43
1095	A	0	Residenziale	II			60	50	70	65	SO	62.1	47.5	2.1	-	-	-	58.2	43.6	-	-	-	-	3.9	3.9	SO	62.2	47.6	58.2	43.8
1095	A	1	Residenziale	II			60	50	70	65	SO	62	47.4	2	-	-	-	58	43.4	-	-	-	-	4	4	SO	62	47.4	58.1	43.6
1099	A	0	Residenziale	II			60	50	70	65	O	35.4	24.9	-	-	-	-	32.8	22.1	-	-	-	-	2.6	2.8	O	60.6	50.7	60.6	50.7
1099	A	1	Residenziale	II			60	50	70	65	O	40.9	30.7	-	-	-	-	38.5	28	-	-	-	-	2.4	2.7	O	60.8	50.9	60.8	50.9
1100	A	0	Residenziale	II			60	50	70	65	NO	38.1	25.8	-	-	-	-	36.2	23.8	-	-	-	-	1.9	2	SO	58.5	48.6	58.5	48.6
1100	A	1	Residenziale	II			60	50	70	65	NO	39.3	26.8	-	-	-	-	37.4	24.7	-	-	-	-	1.9	2.1	SO	61.6	51.7	61.6	51.7
1101	A	0	Residenziale	II			60	50	70	65	N	61.2	46.6	1.2	-	-	-	57.2	42.6	-	-	-	-	4	4	N	61.3	46.8	57.4	43

Mappale	Lettera	Piano	Utilizzo piano	GdS	OIF Art. 42	Correttivo rot./inc.	VLI G	VLI N	VA G	VA N	STRADE CANTONALI E COMUNALI															CON AUTOSTRADA				
											Facciata	Situazione prima del risanamento						Situazione dopo il risanamento						Facciata	Prima del ris.		Dopo il ris.			
												Lr G	Lr N	Lr >VLI G	Lr >VLI N	Lr >=VA G	Lr >=VA N	Lr G	Lr N	Lr >VLI G	Lr >VLI N	Lr >=VA G	Lr >=VA N		Lr diff G	Lr diff N	Lr G	Lr N	Lr G	Lr N
1101	A	1	Residenziale	II			60	50	70	65	N	61.6	47	1.6	-	-	-	57.7	43.1	-	-	-	-	3.9	3.9	N	61.7	47.2	57.8	43.4
1105	A	0	Residenziale	II			60	50	70	65	NO	61.6	47	1.6	-	-	-	57.6	43	-	-	-	-	4	4	NO	61.8	47.6	58.1	44.4
1105	A	1	Residenziale	II			60	50	70	65	NO	61.2	46.6	1.2	-	-	-	57.2	42.7	-	-	-	-	4	3.9	NO	61.4	47.3	57.8	44.2
1106	A	1	Residenziale	II			60	50	70	65	NO	59.3	44.7	-	-	-	-	55.3	40.8	-	-	-	-	4	3.9	SE	63	53.1	63	53.1
1106	C	0	Residenziale	II			60	50	70	65	N	60.7	46.1	0.7	-	-	-	56.7	42.2	-	-	-	-	4	3.9	N	61	46.9	57.4	43.9
1106	C	1	Residenziale	II			60	50	70	65	N	60.3	45.7	0.3	-	-	-	56.3	41.8	-	-	-	-	4	3.9	N	60.6	46.6	57.1	43.8
1116	C	0	Lavorativo	II	x		65	55	70	65	NO	50.6	40	-	-	-	-	48.8	37.7	-	-	-	-	1.8	2.3	SE	65.5	55.6	65.5	55.6
1132	A	0	Residenziale	II			60	50	70	65	N	37.9	27.5	-	-	-	-	35.9	25	-	-	-	-	2	2.5	O	60.6	50.7	60.6	50.7
1136	A	0	Residenziale	II			60	50	70	65	NO	36.7	25.2	-	-	-	-	33.9	22.2	-	-	-	-	2.8	3	SE	55.3	45.4	55.3	45.4
1136	A	1	Residenziale	II			60	50	70	65	NO	37.8	26	-	-	-	-	35	22.9	-	-	-	-	2.8	3.1	SE	60.3	50.4	60.3	50.4
1151	A	0	Residenziale	II			60	50	70	65	N	61.2	46.6	1.2	-	-	-	57.3	42.7	-	-	-	-	3.9	3.9	N	61.3	46.7	57.3	42.7
1151	A	1	Residenziale	II			60	50	70	65	N	61.5	46.9	1.5	-	-	-	57.5	42.9	-	-	-	-	4	4	N	61.5	46.9	57.5	43
1152	A	0	Residenziale	II			60	50	70	65	NE	58.5	43.9	-	-	-	-	54.5	39.9	-	-	-	-	4	4	NE	58.5	43.9	54.5	40
1152	A	1	Residenziale	II			60	50	70	65	NE	58.3	43.7	-	-	-	-	54.4	39.8	-	-	-	-	3.9	3.9	NE	58.3	43.7	54.4	39.9
1164	A	0	Residenziale	III			65	55	70	65	N	62.8	53	-	-	-	-	61.3	51.2	-	-	-	-	1.5	1.8	O	63	53.1	62.4	52.5
1164	A	1	Residenziale	III			65	55	70	65	N	63	53.2	-	-	-	-	61.5	51.4	-	-	-	-	1.5	1.8	O	65.6	55.7	65.1	55.2
1165	A	0	Residenziale	III			65	55	70	65	N	62.3	52.4	-	-	-	-	60.5	50.4	-	-	-	-	1.8	2	S	41.8	32	39.8	29.7
1165	A	1	Residenziale	III			65	55	70	65	N	62.8	52.9	-	-	-	-	61	50.9	-	-	-	-	1.8	2	S	65.5	55.6	65.5	55.6
1166	A	0	Residenziale	III			65	55	70	65	N	61	51.2	-	-	-	-	59.2	49.2	-	-	-	-	1.8	2	O	66.1	56.2	66	56.1
1166	A	1	Residenziale	III			65	55	70	65	N	61.3	51.6	-	-	-	-	59.4	49.4	-	-	-	-	1.9	2.2	S	67.7	57.8	67.7	57.8
1168	A	0	Residenziale	III			65	55	70	65	N	61.2	51.5	-	-	-	-	59.1	49.1	-	-	-	-	2.1	2.4	S	41.2	31.4	39.3	29.3
1168	A	1	Residenziale	III			65	55	70	65	N	61.4	51.6	-	-	-	-	59.3	49.2	-	-	-	-	2.1	2.4	S	67	57.1	67	57.1
1172	1	0	Campo libero	II			60	50	70	65	-	53.4	41.7	-	-	-	-	49.8	38.2	-	-	-	-	3.6	3.5	-	56.7	46	55.4	45.1
1173	1	0	Campo libero	II			60	50	70	65	-	53.5	41.1	-	-	-	-	50.4	38	-	-	-	-	3.1	3.1	-	58.1	47.5	57.3	47
1174	1	0	Campo libero	II			60	50	70	65	-	61.4	47.3	1.4	-	-	-	58.3	44.3	-	-	-	-	3.1	3	-	62.4	49.7	60.3	48.2
1185	A	0	Residenziale	III			65	55	70	65	NO	61.9	52.6	-	-	-	-	58.6	49.2	-	-	-	-	3.3	3.4	NO	61.9	52.6	58.6	49.3
1185	A	1	Residenziale	III			65	55	70	65	NO	63	53.7	-	-	-	-	59.7	50.3	-	-	-	-	3.3	3.4	NO	63.1	53.7	59.7	50.4
1185	C	0	Residenziale	III			65	55	70	65	NE	55.1	45.8	-	-	-	-	52.1	42.8	-	-	-	-	3	3	SO	60.7	50.8	60.6	50.7
1185	C	1	Residenziale	III			65	55	70	65	NE	56.9	47.5	-	-	-	-	53.9	44.5	-	-	-	-	3	3	SO	62.7	52.8	62.6	52.7
1186	A	0	Residenziale	II			60	50	70	65	E	62.9	52.1	2.9	2.1	-	-	58.9	48.1	-	-	-	-	4	4	E	62.9	52.1	59	48.3
1186	A	1	Residenziale	II			60	50	70	65	E	63.3	52.4	3.3	2.4	-	-	59.3	48.4	-	-	-	-	4	4	E	63.3	52.5	59.5	48.7
1186	A	2	Residenziale	II			60	50	70	65	E	63.2	52.4	3.2	2.4	-	-	59.3	48.4	-	-	-	-	3.9	4	E	63.4	52.5	59.6	48.8
1188	A	0	Residenziale	II			60	50	70	65	N	57.8	43.2	-	-	-	-	53.8	39.2	-	-	-	-	4	4	N	57.8	43.3	53.9	39.6
1188	A	1	Residenziale	II			60	50	70	65	N	58.5	43.9	-	-	-	-	54.6	40	-	-	-	-	3.9	3.9	N	58.6	44	54.6	40.2
1195	1	0	Campo libero	II			60	50	70	65	-	52.9	42	-	-	-	-	51.9	41.2	-	-	-	-	1	0.8	-	55.4	45	54.9	44.5
1196	A	0	Residenziale	II			60	50	70	65	NE	57	47.4	-	-	-	-	55.2	45.6	-	-	-	-	1.8	1.8	NE	58	48.4	56.6	47
1196	A	1	Residenziale	II			60	50	70	65	NE	58.1	48.5	-	-	-	-	56.5	46.9	-	-	-	-	1.6	1.6	NE	58.9	49.3	57.6	48
1197	C	0	Lavorativo	III	x		70	60	70	65	NO	75.4	66.1	5.4	6.1	5.4	1.1	72	62.7	2	2.7	2	-	3.4	3.4	NO	75.4	66.1	72	62.7
1197	C	1	Lavorativo	III	x		70	60	70	65	NO	75.5	66.2	5.5	6.2	5.5	1.2	72.1	62.8	2.1	2.8	2.1	-	3.4	3.4	NO	75.5	66.2	72.1	62.8
1203	A	0	Residenziale	II			60	50	70	65	NO	46.8	36.2	-	-	-	-	44	33.2	-	-	-	-	2.8	3	SO	63.9	54	63.8	53.9
1203	A	1	Residenziale	II			60	50	70	65	NO	48.5	37.8	-	-	-	-	45.8	35	-	-	-	-	2.7	2.8	SO	65	55.1	64.9	55
1204	A	0	Residenziale	II			60	50	70	65	NO	45.5	34.4	-	-	-	-	43.2	32	-	-	-	-	2.3	2.4	SO	62.5	52.6	62.5	52.6
1204	A	1	Residenziale	II			60	50	70	65	NO	47.7	37	-	-	-	-	45.3	34.4	-	-	-	-	2.4	2.6	SO	64.5	54.6	64.5	54.6
1205	A	0	Residenziale	II			60	50	70	65	NE	43.4	33.5	-	-	-	-	40.4	30.1	-	-	-	-	3	3.4	SE	63.7	53.8	63.7	53.8
1205	A	0	Residenziale	II			60	50	70	65	NO	43.4	33.5	-	-	-	-	40.6	30.4	-	-	-	-	2.8	3.1	SE	63.7	53.8	63.7	53.8
1206	A	0	Residenziale	II			60	50	70	65	NO	42.1	31.7	-	-	-	-	39.6	29.1	-	-	-	-	2.5	2.6	SE	64	54.1	64	54.1
1206	A	1	Residenziale	II			60	50	70	65	NO	46.1	36.1	-	-	-	-	43.4	33.3	-	-	-	-	2.7	2.8	SE	64.1	54.2	64.1	54.2
1207	A	0	Residenziale	II			60	50	70	65	NO	40	28.7	-	-	-	-	37.3	25.7	-	-	-	-	2.7	3	SO	63.9	54	63.9	54
1207	A	1	Residenziale	II			60	50	70	65	NO	40.6	28.1	-	-	-	-	38.1	25.5	-	-	-	-	2.5	2.6	SO	65.1	55.2	65.1	55.2
1209	A	0	Residenziale	II			60	50	70	65	NO	51.6	40.3	-	-	-	-	48.8	37.4	-	-	-	-	2.8	2.9	SE	61.5	51.6	61.5	51.6
1209	A	1	Residenziale	II			60	50	70	65	NO	53.3	42.3	-	-	-	-	50.7	39.5	-	-	-	-	2.6	2.8	SE	62.1	52.2	62.1	52.2
1210	A	0	Residenziale	II			60	50	70	65	NE	51.1	36.5	-	-	-	-	51	36.4	-	-	-	-	0.1	0.1	NE	58.3	47.8	58.2	47.8
1211	C	0	Residenziale	II			60	50	70	65	N	60	45.5	-	-	-	-	56.9	42.4	-	-	-	-	3.1	3.1	N	60.2	45.8	57.1	43.1
1211	C	1	Residenziale	II			60	50	70	65	N	60.2	45.7	0.2	-	-	-	56.9	42.4	-	-	-	-	3.3	3.3	N	60.3	45.9	57.1	42.9
1212	A	0	Residenziale	III			65	55	70	65	O	53.1	43.5	-	-	-	-	50.4	40.6	-	-	-	-	2.7	2.9	SO	63.6	53.6	63.5	53.6



STRADE CANTONALI E COMUNALI																									CON AUTOSTRADA					
Mappale	Lettera	Piano	Utilizzo piano	GdS	OIF Art. 42	Correttivo rot./inc.	Situazione prima del risanamento								Situazione dopo il risanamento								Facciata	Prima del ris.		Dopo il ris.				
							VLI G	VLI N	VA G	VA N	Facciata	Lr G	Lr N	Lr >VLI G	Lr >VLI N	Lr >=VA G	Lr >=VA N	Lr G	Lr N	Lr >VLI G	Lr >VLI N	Lr >=VA G		Lr >=VA N	Lr diff G	Lr diff N	Lr G	Lr N	Lr G	Lr N
1212	A	1	Residenziale	III			65	55	70	65	O	55.7	46.2	-	-	-	-	52.7	43	-	-	-	-	3	3.2	SO	63.7	53.7	63.6	53.7
1212	A	2	Residenziale	III			65	55	70	65	O	57.7	48.3	-	-	-	-	54.5	44.9	-	-	-	-	3.2	3.4	SO	63.7	53.7	63.6	53.7
1229	1	0	Campo libero	III			65	55	70	65	-	52.7	39.4	-	-	-	-	52.5	39	-	-	-	-	0.2	0.4	-	52.7	39.4	52.5	39
1229	2	0	Campo libero	III		1	65	55	70	65	-	58.5	46.3	-	-	-	-	58.5	46.2	-	-	-	-	-	0.1	-	59.2	47.4	59.2	47.3
1234	A	1	Residenziale	II			60	50	70	65	NO	65.2	55.9	5.2	5.9	-	-	62.2	52.9	2.2	2.9	-	-	3	3	NO	65.2	55.9	62.2	52.9
1234	A	2	Residenziale	II			60	50	70	65	NO	65.5	56.2	5.5	6.2	-	-	62.5	53.2	2.5	3.2	-	-	3	3	NO	65.5	56.2	62.5	53.2
1235	C	0	Residenziale	II			60	50	70	65	NO	60.7	51.1	0.7	1.1	-	-	57.5	48	-	-	-	-	3.2	3.1	NO	60.7	51.1	57.5	48
1235	C	1	Residenziale	II			60	50	70	65	NO	61.8	52.2	1.8	2.2	-	-	58.6	49	-	-	-	-	3.2	3.2	NO	61.8	52.2	58.6	49
1251	A	0	Residenziale	II			60	50	70	65	NO	60.1	46.7	0.1	-	-	-	60.1	46.6	0.1	-	-	-	-	0.1	NO	60.1	46.7	60.1	46.6
1251	A	1	Residenziale	II			60	50	70	65	NO	59.1	45.7	-	-	-	-	59.1	45.6	-	-	-	-	-	0.1	NO	59.1	45.7	59.1	45.6
1252	A	0	Residenziale	II			60	50	70	65	NO	54	41	-	-	-	-	53.9	40.6	-	-	-	-	0.1	0.4	NO	54	41	53.9	40.6
1252	A	1	Residenziale	II			60	50	70	65	NO	53	40.3	-	-	-	-	52.8	39.6	-	-	-	-	0.2	0.7	NO	53	40.3	52.8	39.6
1253	A	0	Residenziale	II			60	50	70	65	NO	63.3	49.8	3.3	-	-	-	63.3	49.8	3.3	-	-	-	-	-	NO	63.3	49.8	63.3	49.8
1253	A	1	Residenziale	II			60	50	70	65	NO	61.9	48.5	1.9	-	-	-	61.9	48.4	1.9	-	-	-	-	0.1	NO	61.9	48.5	61.9	48.4
1254	A	0	Residenziale	II			60	50	70	65	NO	62.4	49	2.4	-	-	-	62.4	48.9	2.4	-	-	-	-	0.1	NO	62.4	49	62.4	48.9
1254	A	1	Residenziale	II			60	50	70	65	NO	61.1	47.7	1.1	-	-	-	61	47.6	1	-	-	-	0.1	0.1	NO	61.1	47.7	61	47.6
1255	A	0	Lavorativo	II	x		65	55	70	65	NE	62.2	49	-	-	-	-	59.5	46.3	-	-	-	-	2.7	2.7	NE	62.2	49	59.5	46.3
1255	A	0	Lavorativo	II	x		65	55	70	65	NO	61.5	48	-	-	-	-	61.2	47.7	-	-	-	-	0.3	0.3	NO	61.5	48	61.2	47.7
1256	1	0	Campo libero	II			60	50	70	65	-	51.9	40.2	-	-	-	-	50.9	38.6	-	-	-	-	1	1.6	-	51.9	40.2	50.9	38.6
1257	1	0	Campo libero	II			60	50	70	65	-	53.5	42	-	-	-	-	52.4	40.3	-	-	-	-	1.1	1.7	-	53.5	42	52.4	40.3
1258	A	0	Lavorativo	II	x		65	55	70	65	NE	62.6	49.6	-	-	-	-	59.6	46.7	-	-	-	-	3	2.9	NE	62.6	49.6	59.6	46.7
1260	1	0	Campo libero	II			60	50	70	65	-	53.6	43	-	-	-	-	51.8	41.1	-	-	-	-	1.8	1.9	-	55.9	45.6	54.9	44.7
1261	C	0	Residenziale	II			60	50	70	65	NE	58.7	48.6	-	-	-	-	58.1	48.3	-	-	-	-	0.6	0.3	NE	59.2	49.1	58.6	48.8
1261	C	1	Residenziale	II			60	50	70	65	NE	60.3	50.3	0.3	0.3	-	-	59.8	50.1	-	0.1	-	-	0.5	0.2	NE	60.9	50.8	60.4	50.7
1262	C	1	Residenziale	II			60	50	70	65	NE	62	52.3	2	2.3	-	-	61.7	52.1	1.7	2.1	-	-	0.3	0.2	NE	62.3	52.6	62	52.4
1263	A	1	Residenziale	II			60	50	70	65	NE	63.9	54.3	3.9	4.3	-	-	63.7	54.2	3.7	4.2	-	-	0.2	0.1	NE	64.1	54.5	63.8	54.4
1264	C	0	Residenziale	II			60	50	70	65	NO	65.1	55.7	5.1	5.7	-	-	62.9	53.6	2.9	3.6	-	-	2.2	2.1	NO	65.1	55.8	63	53.7
1264	C	1	Residenziale	II			60	50	70	65	NO	67.1	57.8	7.1	7.8	-	-	66.1	56.8	6.1	6.8	-	-	1	1	NO	67.2	57.9	66.2	56.9
1265	A	0	Residenziale	III			65	55	70	65	NE	66.8	57.4	1.8	2.4	-	-	66.6	57.2	1.6	2.2	-	-	0.2	0.2	NE	66.9	57.4	66.7	57.3
1265	A	1	Residenziale	III			65	55	70	65	NE	67.2	57.8	2.2	2.8	-	-	67	57.6	2	2.6	-	-	0.2	0.2	NE	67.3	57.9	67.1	57.7
1265	B	1	Lavorativo	III	x		70	60	70	65	NO	75.8	66.5	5.8	6.5	5.8	1.5	75.4	66.1	5.4	6.1	5.4	1.1	0.4	0.4	NO	75.8	66.5	75.4	66.1
1265	B	2	Residenziale	III			65	55	70	65	NO	75.7	66.4	10.7	11.4	5.7	1.4	75.2	65.9	10.2	10.9	5.2	0.9	0.5	0.5	NO	75.7	66.4	75.2	65.9
1269	D	0	Residenziale	II			60	50	70	65	SE	53.4	39.1	-	-	-	-	53.4	39	-	-	-	-	-	0.1	SE	66.1	56	66.1	56
1269	D	1	Residenziale	II			60	50	70	65	SE	54.1	39.8	-	-	-	-	54.1	39.7	-	-	-	-	-	0.1	SE	70.8	60.8	70.8	60.8
1269	D	2	Residenziale	II			60	50	70	65	SE	54.4	40.1	-	-	-	-	54.4	40	-	-	-	-	-	0.1	SE	73.6	63.7	73.6	63.7
1281	A	0	Residenziale	II			60	50	70	65	SO	59.9	50.6	-	0.6	-	-	55.3	46	-	-	-	-	4.6	4.6	SO	60.1	50.7	55.7	46.3
1281	A	1	Residenziale	II			60	50	70	65	SO	63.9	54.6	3.9	4.6	-	-	59.2	49.9	-	-	-	-	4.7	4.7	SO	63.9	54.6	59.3	50
1282	A	0	Residenziale	II			60	50	70	65	NE	64.6	55.3	4.6	5.3	-	-	62.8	53.4	2.8	3.4	-	-	1.8	1.9	NE	64.6	55.3	62.8	53.4
1282	A	1	Residenziale	II			60	50	70	65	NE	65.2	55.8	5.2	5.8	-	-	63.4	54.1	3.4	4.1	-	-	1.8	1.7	NE	65.2	55.8	63.4	54.1
1282	A	0	Residenziale	II			60	50	70	65	NO	65.5	56.2	5.5	6.2	-	-	63.2	53.9	3.2	3.9	-	-	2.3	2.3	NO	65.5	56.2	63.2	53.9
1282	A	1	Residenziale	II			60	50	70	65	NO	65.7	56.4	5.7	6.4	-	-	63.3	54	3.3	4	-	-	2.4	2.4	NO	65.7	56.4	63.3	54
1283	A	0	Residenziale	II			60	50	70	65	NO	55.7	46.3	-	-	-	-	54.7	45.3	-	-	-	-	1	1	NO	55.9	46.5	54.9	45.6
1283	A	1	Residenziale	II			60	50	70	65	NO	59.2	49.8	-	-	-	-	57.6	48.3	-	-	-	-	1.6	1.5	NO	59.5	50.1	58	48.6
1284	1	0	Campo libero	II			60	50	70	65	-	59.1	49.7	-	-	-	-	57.4	48	-	-	-	-	1.7	1.7	-	59.5	50.1	57.9	48.5
1287	A	1	Residenziale	III			65	55	70	65	NO	72.5	63.1	7.5	8.1	2.5	-	69.5	60.1	4.5	5.1	-	-	3	3	NO	72.5	63.1	69.5	60.1
1287	A	2	Residenziale	III			65	55	70	65	NO	72.5	63.2	7.5	8.2	2.5	-	69.5	60.1	4.5	5.1	-	-	3	3.1	NO	72.5	63.2	69.5	60.1
1287	A	3	Residenziale	III			65	55	70	65	NO	72.4	63	7.4	8	2.4	-	69.4	60	4.4	5	-	-	3	3	NO	72.4	63	69.4	60
1290	A	1	Residenziale	II			60	50	70	65	NO	59	49.7	-	-	-	-	56	46.7	-	-	-	-	3	3	NO	59.1	49.8	56.2	46.9
1291	A	0	Residenziale	II			60	50	70	65	NO	51	41.7	-	-	-	-	48.1	38.7	-	-	-	-	2.9	3	NO	51.3	41.9	48.6	39.1
1291	A	1	Residenziale	II			60	50	70	65	NO	55.9	46.5	-	-	-	-	52.9	43.5	-	-	-	-	3	3	NO	56	46.7	53.2	43.8
1292	1	0	Campo libero	II			60	50	70	65	-	49.5	40.1	-	-	-	-	46.6	37.2	-	-	-	-	2.9	2.9	-	50.7	41.1	48.6	39
1293	A	0	Residenziale	II			60	50	70	65	NO	59.9	50.6	-	0.6	-	-	56.9	47.6	-	-	-	-	3	3	NO	59.9	50.6	57	47.6
1293	A	1	Residenziale	II			60	50	70	65	NO	61	51.6	1	1.6	-	-	58	48.7	-	-	-	-	3	2.9	NO	61	51.7	58	48.7
1294	C	0	Residenziale	II			60	50	70	65	NO	62.2	52.9	2.2	2.9	-	-	59.2	49.9	-	-	-	-	3	3	NO	62.2	52.9	59.2	49.9
1294	C	1	Residenziale	II			60	50	70	65	NO	63.1																		

Mappale	Lettera	Piano	Utilizzo piano	GdS	OIF Art. 42	Correttivo rot./inc.	VLI G	VLI N	VA G	VA N	STRADE CANTONALI E COMUNALI														CON AUTOSTRADA					
											Facciata	Situazione prima del risanamento						Situazione dopo il risanamento								Facciata	Prima del ris.		Dopo il ris.	
												Lr G	Lr N	Lr >VLI G	Lr >VLI N	Lr >=VA G	Lr >=VA N	Lr G	Lr N	Lr >VLI G	Lr >VLI N	Lr >=VA G	Lr >=VA N	Lr diff G	Lr diff N		Lr G	Lr N	Lr G	Lr N
1306	G	0	Residenziale	II			60	50	70	65	NE	56.2	46.8	-	-	-	-	52.4	43	-	-	-	-	3.8	3.8	NE	56.7	47.3	53.6	44.1
1306	G	1	Residenziale	II			60	50	70	65	NE	58.9	49.6	-	-	-	-	55.7	46.3	-	-	-	-	3.2	3.3	NE	59.3	49.9	56.4	47
1323	C	0	Residenziale	II			60	50	70	65	NO	59	45.6	-	-	-	-	58.9	45.4	-	-	-	-	0.1	0.2	NO	59.3	46.2	59.2	46.1
1323	C	1	Residenziale	II			60	50	70	65	NO	59.1	45.7	-	-	-	-	59	45.6	-	-	-	-	0.1	0.1	NO	59.2	46.1	59.1	45.9
1324	A	0	Residenziale	II			60	50	70	65	NO	49.8	40.4	-	-	-	-	46.8	37.4	-	-	-	-	3	3	NO	50.1	40.7	47.4	38
1324	A	1	Residenziale	II			60	50	70	65	NO	52.1	42.8	-	-	-	-	49.1	39.8	-	-	-	-	3	3	NO	52.4	43.1	49.7	40.3
1324	A	2	Residenziale	II			60	50	70	65	NO	53	43.7	-	-	-	-	50	40.7	-	-	-	-	3	3	NO	53.4	44	50.8	41.4
1327	A	0	Residenziale	II			60	50	70	65	NO	59.3	45.9	-	-	-	-	59.3	45.8	-	-	-	-	-	0.1	NO	59.6	46.5	59.6	46.4
1327	A	1	Residenziale	II			60	50	70	65	NO	59.4	46.1	-	-	-	-	59.4	45.9	-	-	-	-	-	0.2	NO	59.6	46.5	59.5	46.3
1329	A	0	Residenziale	II			60	50	70	65	NO	59.3	45.9	-	-	-	-	59.3	45.8	-	-	-	-	-	0.1	NO	59.5	46.4	59.5	46.3
1329	A	1	Residenziale	II			60	50	70	65	NO	59.5	46.2	-	-	-	-	59.5	46.1	-	-	-	-	-	0.1	NO	59.7	46.6	59.6	46.5
1332	A	0	Residenziale	II			60	50	70	65	NO	59	45.6	-	-	-	-	58.9	45.5	-	-	-	-	0.1	0.1	NO	59.2	46	59.1	45.9
1332	A	1	Residenziale	II			60	50	70	65	NO	59.3	46	-	-	-	-	59.1	45.8	-	-	-	-	0.2	0.2	NO	59.4	46.3	59.3	46.1
1332	A	2	Residenziale	II			60	50	70	65	NO	59.4	46.5	-	-	-	-	59.3	46.2	-	-	-	-	0.1	0.3	NO	59.5	46.7	59.3	46.4
1333	C	0	Residenziale	II			60	50	70	65	NO	53.2	43.8	-	-	-	-	50.2	40.8	-	-	-	-	3	3	NO	53.3	44	50.5	41.1
1333	C	1	Residenziale	II			60	50	70	65	NO	55.5	46.1	-	-	-	-	52.5	43.1	-	-	-	-	3	3	NO	55.6	46.2	52.6	43.3
1333	C	2	Residenziale	II			60	50	70	65	NO	56.5	47.2	-	-	-	-	53.5	44.2	-	-	-	-	3	3	NO	56.5	47.2	53.5	44.2
1334	D	0	Residenziale	II			60	50	70	65	SE	31.8	17.5	-	-	-	-	30.2	15.9	-	-	-	-	1.6	1.6	SE	60.5	50.6	60.5	50.6
1334	D	1	Residenziale	II			60	50	70	65	SE	32.8	18.5	-	-	-	-	31.6	17.3	-	-	-	-	1.2	1.2	SE	62.2	52.3	62.2	52.3
1336	A	0	Residenziale	II			60	50	70	65	NE	47.1	32.8	-	-	-	-	43.3	29	-	-	-	-	3.8	3.8	SO	54	43.9	53.9	43.9
1336	A	1	Residenziale	II			60	50	70	65	NE	54.3	39.9	-	-	-	-	50.3	36	-	-	-	-	4	3.9	SO	57.2	47.2	57.2	47.2
1350	B	1	Residenziale	II			60	50	70	65	NE	65.9	52.8	5.9	2.8	-	-	62.5	49.2	2.5	-	-	-	3.4	3.6	NE	65.9	52.9	62.5	49.4
1350	B	2	Residenziale	II			60	50	70	65	NE	65	51.9	5	1.9	-	-	61.6	48.3	1.6	-	-	-	3.4	3.6	NE	65	52	61.7	48.5
1351	A	0	Residenziale	III			65	55	70	65	E	63	51.8	-	-	-	-	63	51.8	-	-	-	-	-	-	E	63	51.8	63	51.8
1351	A	1	Residenziale	III			65	55	70	65	E	63.1	51.9	-	-	-	-	63.1	51.9	-	-	-	-	-	-	E	63.1	51.9	63.1	51.9
1357	A	0	Residenziale	II			60	50	70	65	NO	50.2	40	-	-	-	-	46.4	36.3	-	-	-	-	3.8	3.7	NE	53	42.5	50.4	40.1
1357	A	1	Residenziale	II			60	50	70	65	NO	54.5	44.6	-	-	-	-	51	41.2	-	-	-	-	3.5	3.4	NE	54.8	44.2	51.7	41.2
1358	D	0	Residenziale	II			60	50	70	65	NE	62.8	51.9	2.8	1.9	-	-	58.8	48	-	-	-	-	4	3.9	NE	62.8	52	58.9	48
1358	D	1	Residenziale	II			60	50	70	65	NE	63.3	52.4	3.3	2.4	-	-	59.3	48.5	-	-	-	-	4	3.9	NE	63.3	52.4	59.3	48.5
1360	C	1	Residenziale	II			60	50	70	65	NO	57.9	46.2	-	-	-	-	57	44.9	-	-	-	-	0.9	1.3	SE	64.1	54.2	64.1	54.1
1360	C	2	Residenziale	II			60	50	70	65	NO	58.2	46.6	-	-	-	-	57.3	45.3	-	-	-	-	0.9	1.3	SE	65.1	55.2	65.1	55.1
1361	C	0	Residenziale	II			60	50	70	65	NO	55.3	43.1	-	-	-	-	54.4	42	-	-	-	-	0.9	1.1	SE	61	51.1	61	51.1
1361	C	1	Residenziale	II			60	50	70	65	NO	56.3	44.2	-	-	-	-	55.2	42.9	-	-	-	-	1.1	1.3	SE	62.5	52.6	62.5	52.6
1366	A	0	Residenziale	II			60	50	70	65	SO	54.3	44.9	-	-	-	-	51.3	41.9	-	-	-	-	3	3	SO	54.5	45.1	51.7	42.3
1366	A	1	Residenziale	II			60	50	70	65	SO	56.5	47.2	-	-	-	-	53.5	44.2	-	-	-	-	3	3	SO	56.7	47.3	53.9	44.5
1367	A	0	Residenziale	II			60	50	70	65	NO	54.2	44.8	-	-	-	-	51.2	41.9	-	-	-	-	3	2.9	NO	54.3	45	51.5	42.1
1367	A	1	Residenziale	II			60	50	70	65	NO	57.1	47.8	-	-	-	-	54.1	44.8	-	-	-	-	3	3	NO	57.2	47.9	54.4	45
1371	C	0	Residenziale	II			60	50	70	65	NO	41.8	31.1	-	-	-	-	38.8	28.1	-	-	-	-	3	3	SE	60.2	50.3	60.1	50.2
1371	C	1	Residenziale	II			60	50	70	65	NO	45.9	35.6	-	-	-	-	43	32.6	-	-	-	-	2.9	3	SE	59.2	49.3	59.2	49.3
1373	C	1	Residenziale	II			60	50	70	65	SE	60.5	45.9	0.5	-	-	-	60.3	45.7	0.3	-	-	-	0.2	0.2	SE	60.5	45.9	60.3	45.7
1376	1	0	Campo libero	III			65	55	70	65	-	75.9	66.5	10.9	11.5	5.9	1.5	75.7	66.3	10.7	11.3	5.7	1.3	0.2	0.2	-	75.9	66.5	75.7	66.3
1390	1	0	Campo libero	II			60	50	70	65	-	57.5	44.4	-	-	-	-	55.4	42.2	-	-	-	-	2.1	2.2	-	57.5	44.4	55.4	42.2
1458	C	0	Lavorativo	II	x		65	55	70	65	SO	63.8	51.3	-	-	-	-	60.5	48.1	-	-	-	-	3.3	3.2	SO	63.8	51.3	60.5	48.1
1458	C	1	Lavorativo	II	x		65	55	70	65	SO	64	51.7	-	-	-	-	60.7	48.4	-	-	-	-	3.3	3.3	SO	64	51.7	60.7	48.4
1460	A	1	Residenziale	II			60	50	70	65	SO	64.3	53.4	4.3	3.4	-	-	60.8	50.1	0.8	0.1	-	-	3.5	3.3	SO	64.3	53.4	60.8	50.1
1460	A	2	Residenziale	II			60	50	70	65	SO	64.6	53.8	4.6	3.8	-	-	61.2	50.6	1.2	0.6	-	-	3.4	3.2	SO	64.6	53.8	61.2	50.6
1461	C	0	Residenziale	II			60	50	70	65	SE	61.5	51.6	1.5	1.6	-	-	58.3	48.5	-	-	-	-	3.2	3.1	SE	61.5	51.6	58.3	48.5
1461	C	1	Residenziale	II			60	50	70	65	SE	62.1	52.3	2.1	2.3	-	-	58.9	49.2	-	-	-	-	3.2	3.1	SE	62.1	52.3	58.9	49.2
1462	C	0	Residenziale	II			60	50	70	65	SE	58.8	49.4	-	-	-	-	55.8	46.4	-	-	-	-	3	3	SE	58.8	49.4	55.8	46.4
1462	C	1	Residenziale	II			60	50	70	65	SE	61.4	51.9	1.4	1.9	-	-	58.3	48.9	-	-	-	-	3.1	3	SE	61.4	51.9	58.3	48.9
1464	C	0	Residenziale	II			60	50	70	65	NO	52.8	43.4	-	-	-	-	50.2	40.9	-	-	-	-	2.6	2.5	NO	53.6	44.2	51.6	42.1
1464	C	1	Residenziale	II			60	50	70	65	NO	56.4	47.1	-	-	-	-	53.7	44.4	-	-	-	-	2.7	2.7	NO	56.7	47.3	54.3	44.9
1465	C	0	Residenziale	II			60	50	70	65	NO	51.5	42.1	-	-	-	-	48.9	39.5	-	-	-	-	2.6	2.6	NE	52.7	43	51.1	41.2
1465	C	1	Residenziale	II			60	50	70	65	NO	55	45.7	-	-	-	-	52.8	43.4	-	-	-	-	2.2	2.3	NE	55.6	46	53.6	43.8
1466	C	0	Residenziale	II			60	50	70	65	SO	50.4	40.8	-	-	-	-	48.1	38.2	-	-	-	-	2.3	2.6	SO	51.4	41.7	49.6	39.7

Mappale	Lettera	Piano	Utilizzo piano	GdS	OIF Art. 42	Correttivo rot./inc.	VLI G	VLI N	VA G	VA N	STRADE CANTONALI E COMUNALI														CON AUTOSTRADA					
											Facciata	Situazione prima del risanamento						Situazione dopo il risanamento								Facciata	Prima del ris.		Dopo il ris.	
												Lr G	Lr N	Lr >VLI G	Lr >VLI N	Lr >=VA G	Lr >=VA N	Lr G	Lr N	Lr >VLI G	Lr >VLI N	Lr >=VA G	Lr >=VA N	Lr diff G	Lr diff N		Lr G	Lr N	Lr G	Lr N
1466	C	1	Residenziale	II			60	50	70	65	SO	52.3	42.8	-	-	-	-	49.9	40.1	-	-	-	-	2.4	2.7	SO	53.3	43.6	51.4	41.6
1467	C	0	Residenziale	II			60	50	70	65	NE	49.6	39.3	-	-	-	-	47.6	36.8	-	-	-	-	2	2.5	NE	52.6	42.4	51.6	41.4
1467	C	1	Residenziale	II			60	50	70	65	NE	52.9	43	-	-	-	-	50.1	39.8	-	-	-	-	2.8	3.2	NE	54.6	44.7	53	42.9
1472	A	0	Residenziale	II			60	50	70	65	SE	61.1	47.7	1.1	-	-	-	61.1	47.6	1.1	-	-	-	0.1	0.1	SE	61.4	48.3	61.4	48.2
1472	A	1	Residenziale	II			60	50	70	65	SE	61	47.5	1	-	-	-	60.9	47.4	0.9	-	-	-	0.1	0.1	SE	61.3	48.3	61.3	48.2
1473	C	0	Lavorativo	III	x		70	60	70	65	SE	60.6	46.9	-	-	-	-	60.6	46.8	-	-	-	-	0.1	0.1	SE	60.6	46.9	60.6	46.8
1473	C	1	Lavorativo	III	x		70	60	70	65	SE	60.7	47	-	-	-	-	60.7	46.9	-	-	-	-	0.1	0.1	SE	60.7	47	60.7	46.9
1474	A	0	Lavorativo	III	x		70	60	70	65	SE	59.6	45.9	-	-	-	-	59.6	45.8	-	-	-	-	0.1	0.1	SE	59.6	45.9	59.6	45.8
1474	A	1	Residenziale	III			65	55	70	65	SE	59.4	45.7	-	-	-	-	59.4	45.6	-	-	-	-	0.1	0.1	SE	59.4	45.7	59.4	45.6
1475	1	0	Campo libero	II			60	50	70	65	-	50.2	40.3	-	-	-	-	47.9	37.6	-	-	-	-	2.3	2.7	-	50.2	40.3	47.9	37.6
1477	A	1	Residenziale	II			60	50	70	65	SO	53.8	44.3	-	-	-	-	51	41.3	-	-	-	-	2.8	3	SO	53.8	44.3	51	41.3
1478	A	1	Residenziale	II			60	50	70	65	SE	57.6	48.2	-	-	-	-	54.6	45.2	-	-	-	-	3	3	SE	57.6	48.2	54.6	45.2
1480	A	0	Lavorativo	III	x		70	60	70	65	NE	53.4	44	-	-	-	-	50.5	41	-	-	-	-	2.9	3	SO	55.1	45.2	54.7	44.8
1482	C	0	Lavorativo	III	x		70	60	70	65	SE	73.1	63.8	3.1	3.8	3.1	-	68.3	59	-	-	-	-	4.8	4.8	SE	73.3	63.9	68.8	59.4
1482	C	0	Lavorativo	III	x		70	60	70	65	SE	73.1	63.8	3.1	3.8	3.1	-	68.4	59	-	-	-	-	4.7	4.8	SE	73.3	63.9	68.8	59.4
1482	C	1	Lavorativo	III	x		70	60	70	65	SE	73.4	64.1	3.4	4.1	3.4	-	68.6	59.3	-	-	-	-	4.8	4.8	SE	73.6	64.2	69.1	59.7
1482	C	1	Lavorativo	III	x		70	60	70	65	SE	73.4	64.1	3.4	4.1	3.4	-	68.7	59.3	-	-	-	-	4.7	4.8	SE	73.6	64.2	69.1	59.7
1486	1	0	Campo libero	II			60	50	70	65	-	58.4	45.4	-	-	-	-	56	43	-	-	-	-	2.4	2.4	-	58.4	45.4	56	43
1495	A	0	Residenziale	II			60	50	70	65	S	62.9	48.3	2.9	-	-	-	58.9	44.3	-	-	-	-	4	4	S	62.9	48.3	58.9	44.4
1495	A	1	Residenziale	II			60	50	70	65	S	62.6	48	2.6	-	-	-	58.6	44	-	-	-	-	4	4	S	62.6	48	58.6	44.1
1506	C	0	Residenziale	II			60	50	70	65	S	62.7	48.1	2.7	-	-	-	58.7	44.1	-	-	-	-	4	4	S	62.7	48.2	58.8	44.3
1506	C	1	Residenziale	II			60	50	70	65	S	62.5	47.9	2.5	-	-	-	58.5	43.9	-	-	-	-	4	4	S	62.5	48	58.6	44.1
1508	C	0	Residenziale	II			60	50	70	65	E	45.8	35.9	-	-	-	-	43.1	33.1	-	-	-	-	2.7	2.8	O	64.6	54.7	64.6	54.7
1517	C	0	Lavorativo	III	x		70	60	70	65	SE	65.9	56.6	-	-	-	-	61.1	51.8	-	-	-	-	4.8	4.8	SE	66.3	56.9	62.1	52.7
1517	C	0	Lavorativo	III	x		70	60	70	65	SE	66.2	56.9	-	-	-	-	62.7	53.4	-	-	-	-	3.5	3.5	SE	66.2	56.9	62.7	53.4
1517	C	1	Lavorativo	III	x		70	60	70	65	SE	67.2	57.9	-	-	-	-	62.4	53	-	-	-	-	4.8	4.9	SE	67.4	58.1	63.1	53.7
1517	C	1	Lavorativo	III	x		70	60	70	65	SE	66.8	57.5	-	-	-	-	63.3	54	-	-	-	-	3.5	3.5	SE	66.8	57.5	63.3	54
1517	C	2	Lavorativo	III	x		70	60	70	65	SE	67.6	58.3	-	-	-	-	62.9	53.5	-	-	-	-	4.7	4.8	SE	67.7	58.4	63.3	53.9
1517	C	2	Lavorativo	III	x		70	60	70	65	SE	67.1	57.8	-	-	-	-	63.6	54.3	-	-	-	-	3.5	3.5	SE	67.1	57.8	63.6	54.3
1519	B	0	Residenziale	II			60	50	70	65	SO	34.8	23.2	-	-	-	-	32.3	20.4	-	-	-	-	2.5	2.8	SO	60	50.1	60	50
1522	A	1	Residenziale	II			60	50	70	65	NO	63.6	54.3	3.6	4.3	-	-	60.6	51.3	0.6	1.3	-	-	3	3	NO	63.6	54.3	60.6	51.3
1522	A	2	Residenziale	II			60	50	70	65	NO	63.8	54.5	3.8	4.5	-	-	60.8	51.5	0.8	1.5	-	-	3	3	NO	63.8	54.5	60.9	51.5
1522	A	3	Residenziale	II			60	50	70	65	NO	64.5	55.2	4.5	5.2	-	-	61.6	52.3	1.6	2.3	-	-	2.9	2.9	NO	64.5	55.2	61.6	52.3
1528	A	0	Residenziale	II			60	50	70	65	NE	47	37.5	-	-	-	-	44.2	34.7	-	-	-	-	2.8	2.8	NE	48.9	39.2	47.2	37.5
1528	A	1	Residenziale	II			60	50	70	65	NE	49.8	40.4	-	-	-	-	46.9	37.5	-	-	-	-	2.9	2.9	NE	49.9	40.4	47.1	37.6
1529	A	1	Residenziale	II			60	50	70	65	NO	49.9	40.5	-	-	-	-	46.9	37.6	-	-	-	-	3	2.9	NO	50.3	40.8	47.7	38.3
1531	A	1	Residenziale	II			60	50	70	65	NO	55.3	46	-	-	-	-	52.4	43	-	-	-	-	2.9	3	NO	55.4	46.1	52.6	43.2
1551	C	0	Lavorativo	III	x		70	60	70	65	NO	63.5	50.3	-	-	-	-	63.5	50.3	-	-	-	-	-	-	SE	64.8	55.2	62.9	53.2
1551	C	1	Lavorativo	III	x		70	60	70	65	NO	63.2	49.9	-	-	-	-	63.1	49.9	-	-	-	-	0.1	-	SE	65.2	55.6	63.3	53.5
1552	A	0	Residenziale	II			60	50	70	65	SE	52.3	37.7	-	-	-	-	52	37.4	-	-	-	-	0.3	0.3	SE	52.4	37.9	52	37.6
1552	A	1	Residenziale	II			60	50	70	65	SE	60.4	45.8	0.4	-	-	-	60.2	45.6	0.2	-	-	-	0.2	0.2	SE	60.4	45.8	60.2	45.6
1558	C	1	Residenziale	II			60	50	70	65	NE	56.2	46.4	-	-	-	-	54.4	44.6	-	-	-	-	1.8	1.8	NE	57.8	47.9	56.6	46.7
1560	A	0	Lavorativo	III	x		70	60	70	65	SE	68.5	59.2	-	-	-	-	65.5	56.2	-	-	-	-	3	3	SE	68.5	59.2	65.5	56.2
1577	A	0	Residenziale	II			60	50	70	65	NE	62.8	50.7	2.8	0.7	-	-	58.9	46.8	-	-	-	-	3.9	3.9	NE	62.9	50.8	58.9	46.9
1577	B	0	Residenziale	II			60	50	70	65	NE	47.7	35.3	-	-	-	-	44.1	31.7	-	-	-	-	3.6	3.6	NE	53.6	43.1	52.9	42.7
1577	B	1	Residenziale	II			60	50	70	65	NE	53.5	40.6	-	-	-	-	49.7	36.8	-	-	-	-	3.8	3.8	NE	56.3	45.1	54.7	44
1577	B	2	Residenziale	II			60	50	70	65	NE	55.3	42.8	-	-	-	-	51.4	39.1	-	-	-	-	3.9	3.7	NE	55.7	43.5	52.3	40.5
1580	A	0	Residenziale	II			60	50	70	65	NE	39	26.5	-	-	-	-	38	24.8	-	-	-	-	1	1.7	O	56.4	46.5	56.4	46.4
1580	A	0	Residenziale	II			60	50	70	65	O	39.2	28.5	-	-	-	-	36.7	25.7	-	-	-	-	2.5	2.8	O	56.4	46.5	56.4	46.4
1595	C	0	Lavorativo	III	x		70	60	70	65	SE	68.5	59.1	-	-	-	-	65.4	56.1	-	-	-	-	3.1	3	SE	68.5	59.1	65.4	56.1
1595	D	0	Lavorativo	III	x		70	60	70	65	SO	68.6	59.3	-	-	-	-	65.6	56.2	-	-	-	-	3	3.1	SO	68.6	59.3	65.7	56.3
1715	1	0	Campo libero	II			60	50	70	65	-	51.3	40.8	-	-	-	-	48.5	38	-	-	-	-	2.8	2.8	-	51.3	40.8	48.5	38
1717	A	0	Residenziale	II			60	50	70	65	SO	62.6	49.7	2.6	-	-	-	59.6	46.7	-	-	-	-	3	3	SO	62.6	49.7	59.6	46.7
1717	A	1	Residenziale	II			60	50	70	65	SO	62.9	50.1	2.9	0.1	-	-	59.9	47.1	-	-	-	-	3	3	SO	62.9	50.1	59.9	47.1
1717	A	2	Residenziale	II			60	50	70	65	SO	62.7	50.1	2.7	0.1	-	-	59.7	47.1	-	-	-	-	3	3	SO	62.7	50.1	59.7	47.1

Mappale	Lettera	Piano	Utilizzo piano	GdS	OIF Art. 42	Correttivo rot./inc.	VLI G	VLI N	VA G	VA N	STRADE CANTONALI E COMUNALI													CON AUTOSTRADA						
											Facciata	Situazione prima del risanamento						Situazione dopo il risanamento						Facciata	Prima del ris.		Dopo il ris.			
												Lr G	Lr N	Lr >VLI G	Lr >VLI N	Lr >=VA G	Lr >=VA N	Lr G	Lr N	Lr >VLI G	Lr >VLI N	Lr >=VA G	Lr >=VA N		Lr diff G	Lr diff N	Lr G	Lr N	Lr G	Lr N
1717	A	3	Residenziale	II			60	50	70	65	SO	62.5	50	2.5	-	-	-	59.4	47	-	-	-	-	3.1	3	SO	62.5	50	59.4	47
1718	1	0	Campo libero	II			60	50	70	65	-	52	40.3	-	-	-	-	49.2	37.5	-	-	-	-	2.8	2.8	-	52	40.3	49.2	37.5
1736	A	0	Residenziale	II			60	50	70	65	NO	61	51.7	1	1.7	-	-	58	48.7	-	-	-	-	3	3	NO	61	51.7	58	48.7
1736	A	1	Residenziale	II			60	50	70	65	NO	62.8	53.5	2.8	3.5	-	-	59.8	50.5	-	0.5	-	-	3	3	NO	62.8	53.5	59.8	50.5
1737	C	0	Residenziale	II			60	50	70	65	SE	61	47.5	1	-	-	-	61	47.5	1	-	-	-	-	-	SE	61.2	48	61.2	47.9
1737	C	1	Residenziale	II			60	50	70	65	SE	60.9	47.5	0.9	-	-	-	60.9	47.4	0.9	-	-	-	0.1	0.1	SE	61.3	48.3	61.3	48.2
1738	A	0	Residenziale	II			60	50	70	65	SE	52.2	39.5	-	-	-	-	51.9	38.9	-	-	-	-	0.3	0.6	SE	53.5	41.8	53.3	41.5
1738	A	1	Residenziale	II			60	50	70	65	SE	53	40.2	-	-	-	-	52.8	39.7	-	-	-	-	0.2	0.5	SE	54.5	42.8	54.3	42.5
1738	B	1	Residenziale	II			60	50	70	65	NE	51.2	41.8	-	-	-	-	48.7	39.2	-	-	-	-	2.5	2.6	NO	52	42.5	50.2	40.7
1746	A	0	Residenziale	II			60	50	70	65	SE	56	46.3	-	-	-	-	53	43.3	-	-	-	-	3	3	SE	56	46.3	53	43.3
1746	A	1	Residenziale	II			60	50	70	65	SE	57.1	47.4	-	-	-	-	54.1	44.4	-	-	-	-	3	3	SE	57.1	47.4	54.1	44.4
1746	B	0	Residenziale	II			60	50	70	65	SO	54.1	44.6	-	-	-	-	51.2	41.7	-	-	-	-	2.9	2.9	SO	54.1	44.6	51.2	41.7
1746	B	1	Residenziale	II			60	50	70	65	SO	55.1	45.7	-	-	-	-	52.3	42.7	-	-	-	-	2.8	3	SO	55.1	45.7	52.3	42.7
1749	C	1	Residenziale	II			60	50	70	65	NO	56.3	47	-	-	-	-	53.4	44.1	-	-	-	-	2.9	2.9	NO	56.7	47.3	54	44.6
1749	C	2	Residenziale	II			60	50	70	65	NO	57.5	48.1	-	-	-	-	54.5	45.2	-	-	-	-	3	2.9	NO	57.8	48.4	55.1	45.7
1750	D	0	Residenziale	II			60	50	70	65	NO	52.5	40	-	-	-	-	49.6	37	-	-	-	-	2.9	3	SO	59.1	48.9	58.8	48.8
1751	A	0	Residenziale	II			60	50	70	65	SE	50.5	38.4	-	-	-	-	50.1	37.7	-	-	-	-	0.4	0.7	NE	54.3	43.7	54.1	43.6
1751	A	1	Residenziale	II			60	50	70	65	SE	51.3	39.2	-	-	-	-	50.9	38.4	-	-	-	-	0.4	0.8	NE	55.6	45.1	55.4	44.9
1751	A	0	Residenziale	II			60	50	70	65	SO	49.5	39.2	-	-	-	-	47.7	37	-	-	-	-	1.8	2.2	NE	54.3	43.7	54.1	43.6
1751	A	1	Residenziale	II			60	50	70	65	SO	52	42.1	-	-	-	-	49.5	39.1	-	-	-	-	2.5	3	NE	55.6	45.1	55.4	44.9
1752	1	0	Campo libero	II			60	50	70	65	-	53.4	42.3	-	-	-	-	52.8	41.6	-	-	-	-	0.6	0.7	-	55.5	44.9	55.2	44.6
1753	1	0	Campo libero	II			60	50	70	65	-	52.3	40	-	-	-	-	51.9	39.4	-	-	-	-	0.4	0.6	-	55.3	44.3	55.1	44.1
1754	1	0	Campo libero	II			60	50	70	65	-	54.9	42.7	-	-	-	-	54.4	42.2	-	-	-	-	0.5	0.5	-	56.5	45.2	56.2	44.9
1755	1	0	Campo libero	II			60	50	70	65	-	62.9	49.4	2.9	-	-	-	62.8	49.3	2.8	-	-	-	0.1	0.1	-	63.1	50	63.1	49.9
1756	A	0	Residenziale	II			60	50	70	65	SE	60.5	47.1	0.5	-	-	-	60.5	47	0.5	-	-	-	-	0.1	SE	60.9	47.9	60.9	47.9
1756	A	1	Residenziale	II			60	50	70	65	SE	60.7	47.3	0.7	-	-	-	60.6	47.3	0.6	-	-	-	0.1	-	SE	61.1	48.3	61.1	48.3
1757	C	0	Lavorativo	II	x		65	55	70	65	SO	64.7	53.9	-	-	-	-	60.7	49.9	-	-	-	-	4	4	SO	64.7	53.9	60.7	49.9
1757	C	1	Residenziale	II			60	50	70	65	SO	64.9	54.1	4.9	4.1	-	-	60.9	50.2	0.9	0.2	-	-	4	3.9	SO	64.9	54.1	60.9	50.2
1758	A	0	Residenziale	II			60	50	70	65	NO	62.1	48.7	2.1	-	-	-	62.1	48.6	2.1	-	-	-	-	0.1	NO	62.1	48.7	62.1	48.6
1758	A	1	Residenziale	II			60	50	70	65	NO	61.8	48.4	1.8	-	-	-	61.8	48.3	1.8	-	-	-	-	0.1	NO	61.8	48.4	61.8	48.3
1774	C	0	Residenziale	II			60	50	70	65	SO	48	38.6	-	-	-	-	45.4	36	-	-	-	-	2.6	2.6	SO	48.8	39.4	46.8	37.3
1774	C	1	Residenziale	II			60	50	70	65	SO	53	43.6	-	-	-	-	50.1	40.8	-	-	-	-	2.9	2.8	SO	53.3	43.9	50.7	41.3
1774	C	2	Residenziale	II			60	50	70	65	SO	54.1	44.8	-	-	-	-	51.3	42	-	-	-	-	2.8	2.8	SO	54.3	44.9	51.7	42.3
1786	C	0	Residenziale	II			60	50	70	65	NE	64.9	55.4	4.9	5.4	-	-	64.7	55.3	4.7	5.3	-	-	0.2	0.1	NE	64.9	55.4	64.7	55.3
1786	C	1	Residenziale	II			60	50	70	65	NE	65.8	56.3	5.8	6.3	-	-	65.6	56.2	5.6	6.2	-	-	0.2	0.1	NE	65.9	56.4	65.7	56.3
1789	1	0	Campo libero	III			65	55	70	65	-	64.1	51.3	-	-	-	-	63.9	50.9	-	-	-	-	0.2	0.4	-	64.2	51.5	64	51.1
1789	2	0	Campo libero	III			65	55	70	65	-	65.5	56.1	0.5	1.1	-	-	61.7	52.2	-	-	-	-	3.8	3.9	-	66.7	57.2	64.3	54.6
1794	1	0	Campo libero	III			65	55	70	65	-	56.2	46.4	-	-	-	-	53.9	43.6	-	-	-	-	2.3	2.8	-	56.2	46.4	53.9	43.6
1794	2	0	Campo libero	III			65	55	70	65	-	63.8	51.7	-	-	-	-	63	50.1	-	-	-	-	0.8	1.6	-	63.8	51.7	63	50.1
1795	1	0	Campo libero	III			65	55	70	65	-	52.3	42.5	-	-	-	-	49.9	39.7	-	-	-	-	2.4	2.8	-	52.3	42.5	49.9	39.7
1796	A	1	Residenziale	II			60	50	70	65	NE	65.3	51.1	5.3	1.1	-	-	63.8	49.4	3.8	-	-	-	1.5	1.7	NE	65.4	51.4	64	50
1796	A	2	Residenziale	II			60	50	70	65	NE	63.9	49.8	3.9	-	-	-	62.1	47.8	2.1	-	-	-	1.8	2	NE	64	50.1	62.3	48.2
1797	A	1	Residenziale	II			60	50	70	65	NE	49.1	35.4	-	-	-	-	45.3	31.9	-	-	-	-	3.8	3.5	NE	50.9	38.9	48.8	37.7
1799	A	0	Residenziale	II			60	50	70	65	E	51.2	36.6	-	-	-	-	47.2	32.7	-	-	-	-	4	3.9	E	52.7	40.2	50.4	38.9
1799	A	1	Residenziale	II			60	50	70	65	E	64.4	49.8	4.4	-	-	-	60.4	45.8	0.4	-	-	-	4	4	E	64.5	50.2	60.7	46.6
1811	C	0	Residenziale	II			60	50	70	65	SO	48.3	38.7	-	-	-	-	46.1	36.4	-	-	-	-	2.2	2.3	NO	49.9	40.3	48.4	38.7
1811	C	1	Residenziale	II			60	50	70	65	SO	52.7	43.4	-	-	-	-	50	40.7	-	-	-	-	2.7	2.7	NO	52.9	43.6	50.5	41.1
1815	A	0	Residenziale	III			65	55	70	65	E	61.2	50.3	-	-	-	-	61.2	50.3	-	-	-	-	-	-	E	61.2	50.3	61.2	50.3
1815	A	1	Residenziale	III			65	55	70	65	E	61.5	50.6	-	-	-	-	61.5	50.6	-	-	-	-	-	-	E	61.5	50.6	61.5	50.6
1815	C	0	Residenziale	III			65	55	70	65	E	61.5	50.6	-	-	-	-	61.5	50.6	-	-	-	-	-	-	E	61.5	50.6	61.5	50.6
1815	C	1	Residenziale	III			65	55	70	65	E	61.8	50.9	-	-	-	-	61.8	50.9	-	-	-	-	-	-	E	61.8	50.9	61.8	50.9
1821	C	0	Residenziale	III			65	55	70	65	NO	72.7	63.4	7.7	8.4	2.7	-	69.7	60.4	4.7	5.4	-	-	3	3	NO	72.7	63.4	69.7	60.4
1821	C	1	Residenziale	III			65	55	70	65	NO	73	63.7	8	8.7	3	-	70	60.7	5	5.7	-	-	3	3	NO	73	63.7	70	60.7
1821	C	2	Residenziale	III			65	55	70	65	NO	72.9	63.6	7.9	8.6	2.9	-	69.9	60.6	4.9	5.6	-	-	3	3	NO	72.9	63.6	69.9	60.6
1822	A	0	Lavorativo	III	x		70	60	70	65	NO	74	64.7	4	4.7	4	-	71	61.7	1	1.7	1	-	3	3	NO	74	64.7	71	61.7



Mappale	Lettera	Piano	Utilizzo piano	GdS	OIF Art. 42	Correttivo rot./inc.	STRADE CANTONALI E COMUNALI																CON AUTOSTRADA							
							Situazione prima del risanamento								Situazione dopo il risanamento								Prima del ris.		Dopo il ris.					
							VLI G	VLI N	VA G	VA N	Facciata	Lr G	Lr N	Lr >VLI G	Lr >VLI N	Lr >=VA G	Lr >=VA N	Lr G	Lr N	Lr >VLI G	Lr >VLI N	Lr >=VA G	Lr >=VA N	Lr diff G	Lr diff N	Facciata	Lr G	Lr N	Lr G	Lr N
1822	A	1	Residenziale	III			65	55	70	65	NO	74.2	64.9	9.2	9.9	4.2	-	71.2	61.9	6.2	6.9	1.2	-	3	3	NO	74.2	64.9	71.2	61.9
1822	A	2	Residenziale	III			65	55	70	65	NO	74	64.7	9	9.7	4	-	71	61.7	6	6.7	1	-	3	3	NO	74	64.7	71	61.7
1825	1	0	Campo libero	II			60	50	70	65	-	62.2	48.3	2.2	-	-	-	59.2	45.3	-	-	-	-	3	3	-	64.8	53.2	63.4	52.4
1831	A	0	Residenziale	II			60	50	70	65	NO	66.9	57.6	6.9	7.6	-	-	63.5	54.2	3.5	4.2	-	-	3.4	3.4	NO	66.9	57.6	63.5	54.2
1832	C	0	Residenziale	II			60	50	70	65	NO	56	46.6	-	-	-	-	53	43.6	-	-	-	-	3	3	NO	56.1	46.8	53.3	43.9
1832	C	1	Residenziale	II			60	50	70	65	NO	58.9	49.6	-	-	-	-	55.7	46.4	-	-	-	-	3.2	3.2	NO	59.1	49.8	56.2	46.8
1838	A	1	Residenziale	II			60	50	70	65	NO	64.3	54.9	4.3	4.9	-	-	61.2	51.9	1.2	1.9	-	-	3.1	3	NO	64.3	54.9	61.2	51.9
1838	A	2	Residenziale	II			60	50	70	65	NO	64.6	55.3	4.6	5.3	-	-	61.6	52.2	1.6	2.2	-	-	3	3.1	NO	64.6	55.3	61.6	52.2
1838	A	3	Residenziale	II			60	50	70	65	NO	64.8	55.4	4.8	5.4	-	-	61.7	52.4	1.7	2.4	-	-	3.1	3	NO	64.8	55.4	61.7	52.4
1839	C	0	Residenziale	II			60	50	70	65	NE	58.9	48.5	-	-	-	-	55.2	44.9	-	-	-	-	3.7	3.6	NE	58.9	48.6	55.3	45
1839	C	1	Residenziale	II			60	50	70	65	NE	59.8	49.5	-	-	-	-	56.2	46	-	-	-	-	3.6	3.5	NE	59.8	49.5	56.2	46
1841	C	1	Residenziale	III			65	55	70	65	NO	65.8	56.5	0.8	1.5	-	-	62.8	53.5	-	-	-	-	3	3	NO	65.8	56.5	62.9	53.6
1841	C	2	Residenziale	III			65	55	70	65	NO	66.4	57.1	1.4	2.1	-	-	63.6	54.3	-	-	-	-	2.8	2.8	NO	66.4	57.1	63.6	54.3
1842	C	0	Residenziale	III			65	55	70	65	NO	60.4	51.1	-	-	-	-	57.5	48.2	-	-	-	-	2.9	2.9	NO	60.5	51.2	57.6	48.3
1842	C	1	Residenziale	III			65	55	70	65	NO	62.3	53	-	-	-	-	59.4	50.1	-	-	-	-	2.9	2.9	NO	62.4	53.1	59.6	50.3
1842	C	2	Residenziale	III			65	55	70	65	NO	63.9	54.6	-	-	-	-	61.1	51.8	-	-	-	-	2.8	2.8	NO	64	54.7	61.3	52
1842	C	0	Residenziale	III			65	55	70	65	SO	62.9	53.6	-	-	-	-	59.9	50.6	-	-	-	-	3	3	SO	62.9	53.6	59.9	50.6
1842	C	1	Residenziale	III			65	55	70	65	SO	63.5	54.2	-	-	-	-	60.5	51.2	-	-	-	-	3	3	SO	63.5	54.2	60.5	51.2
1842	C	2	Residenziale	III			65	55	70	65	SO	64	54.7	-	-	-	-	61	51.7	-	-	-	-	3	3	SO	64	54.7	61.1	51.8
1848	A	0	Residenziale	II			60	50	70	65	NO	65.3	56	5.3	6	-	-	62.3	53	2.3	3	-	-	3	3	NO	65.3	56	62.3	53
1848	A	1	Residenziale	II			60	50	70	65	NO	66.2	56.9	6.2	6.9	-	-	63.1	53.8	3.1	3.8	-	-	3.1	3.1	NO	66.3	57	63.2	53.9
1849	A	0	Lavorativo	III	x		70	60	70	65	NO	73.8	64.5	3.8	4.5	3.8	-	69.9	60.6	-	0.6	-	-	3.9	3.9	NO	73.8	64.5	69.9	60.6
1849	A	0	Lavorativo	III	x		70	60	70	65	NO	73.6	64.3	3.6	4.3	3.6	-	69.9	60.6	-	0.6	-	-	3.7	3.7	NO	73.6	64.3	69.9	60.6
1849	A	1	Lavorativo	III	x		70	60	70	65	NO	74	64.7	4	4.7	4	-	70.1	60.8	0.1	0.8	0.1	-	3.9	3.9	NO	74	64.7	70.1	60.8
1849	A	1	Lavorativo	III	x		70	60	70	65	NO	73.8	64.5	3.8	4.5	3.8	-	70.1	60.8	0.1	0.8	0.1	-	3.7	3.7	NO	73.8	64.5	70.1	60.8
1849	C	0	Residenziale	II			60	50	70	65	NO	63	53.7	3	3.7	-	-	58.8	49.5	-	-	-	-	4.2	4.2	NO	63	53.7	58.8	49.5
1849	C	1	Residenziale	II			60	50	70	65	NO	64	54.7	4	4.7	-	-	59.8	50.5	-	0.5	-	-	4.2	4.2	NO	64	54.7	60	50.6
1859	C	0	Residenziale	II			60	50	70	65	SO	59.6	45	-	-	-	-	56	41.4	-	-	-	-	3.6	3.6	SO	64.5	53.6	63.7	53.2
1859	C	1	Residenziale	II			60	50	70	65	SO	59.9	45.3	-	-	-	-	56.5	41.9	-	-	-	-	3.4	3.4	SO	66.6	56.4	66.4	56.3
1860	C	0	Residenziale	II			60	50	70	65	NO	53.2	38.9	-	-	-	-	49.3	35.1	-	-	-	-	3.9	3.8	SE	60.1	49.7	59.9	49.7
1860	C	1	Residenziale	II			60	50	70	65	NO	55.5	41.1	-	-	-	-	51.6	37.3	-	-	-	-	3.9	3.8	SE	64	53.8	63.9	53.8
1860	C	0	Residenziale	II			60	50	70	65	SE	51.9	37.5	-	-	-	-	51	36.6	-	-	-	-	0.9	0.9	SE	60.1	49.7	59.9	49.7
1860	C	1	Residenziale	II			60	50	70	65	SE	53.2	38.8	-	-	-	-	52.1	37.7	-	-	-	-	1.1	1.1	SE	64	53.8	63.9	53.8
1861	C	0	Residenziale	II			60	50	70	65	NO	49.3	35.4	-	-	-	-	45.7	31.9	-	-	-	-	3.6	3.5	SE	59	48.7	58.9	48.6
1861	C	1	Residenziale	II			60	50	70	65	NO	54.2	39.8	-	-	-	-	50.3	36.1	-	-	-	-	3.9	3.7	SE	62.7	52.5	62.7	52.5
1861	C	0	Residenziale	II			60	50	70	65	SE	50.3	36	-	-	-	-	49.9	35.6	-	-	-	-	0.4	0.4	SE	59	48.7	58.9	48.6
1861	C	1	Residenziale	II			60	50	70	65	SE	52.9	38.5	-	-	-	-	52.4	38	-	-	-	-	0.5	0.5	SE	62.7	52.5	62.7	52.5
1862	C	0	Residenziale	II			60	50	70	65	SE	49.2	34.9	-	-	-	-	49	34.6	-	-	-	-	0.2	0.3	SE	58.8	48.6	58.8	48.6
1862	C	1	Residenziale	II			60	50	70	65	SE	52.5	38.1	-	-	-	-	52.1	37.7	-	-	-	-	0.4	0.4	SE	63.9	53.8	63.9	53.8
1863	C	0	Residenziale	II			60	50	70	65	SE	47.3	32.9	-	-	-	-	47	32.7	-	-	-	-	0.3	0.2	SE	58.4	48.2	58.4	48.2
1863	C	1	Residenziale	II			60	50	70	65	SE	51	36.8	-	-	-	-	50.8	36.6	-	-	-	-	0.2	0.2	SE	63.5	53.5	63.5	53.5
1866	A	0	Residenziale	II			60	50	70	65	SE	61.3	51.9	1.3	1.9	-	-	58.3	48.9	-	-	-	-	3	3	SE	61.3	51.9	58.3	48.9
1866	A	1	Residenziale	II			60	50	70	65	SE	61.9	52.6	1.9	2.6	-	-	58.9	49.6	-	-	-	-	3	3	SE	61.9	52.6	58.9	49.6
1866	A	2	Residenziale	II			60	50	70	65	SE	62.4	53.1	2.4	3.1	-	-	59.4	50.1	-	0.1	-	-	3	3	SE	62.4	53.1	59.4	50.1
1871	A	1	Residenziale	II			60	50	70	65	E	63.8	49.2	3.8	-	-	-	59.8	45.2	-	-	-	-	4	4	E	64	49.7	60.2	46.3
1871	A	2	Residenziale	II			60	50	70	65	E	63.6	49	3.6	-	-	-	59.6	45.1	-	-	-	-	4	3.9	E	64	50	60.5	47.3
1872	1	0	Campo libero	III			65	55	70	65	-	75.2	65.9	10.2	10.9	5.2	0.9	72.2	62.9	7.2	7.9	2.2	-	3	3	-	75.2	65.9	72.2	62.9
1875	1	0	Campo libero	II			60	50	70	65	-	54.6	45	-	-	-	-	51.2	41.7	-	-	-	-	3.4	3.3	-	56.1	46.5	54	44.3
1878	A	0	Residenziale	II			60	50	70	65	NO	52.9	41.4	-	-	-	-	50.2	38.7	-	-	-	-	2.7	2.7	SO	59.2	49.1	59	49
1878	A	1	Residenziale	II			60	50	70	65	NO	54.2	42.8	-	-	-	-	51.7	40.2	-	-	-	-	2.5	2.6	SO	62.8	52.7	62.6	52.6
1879	A	0	Residenziale	II			60	50	70	65	SO	45.7	33.7	-	-	-	-	43.8	31.6	-	-	-	-	1.9	2.1	SO	63.1	53.2	63.1	53.2
1879	A	1	Residenziale	II			60	50	70	65	SO	48.6	36.5	-	-	-	-	47.2	34.9	-	-	-	-	1.4	1.6	SO	63.2	53.2	63.1	53.2
1880	A	0	Residenziale	II			60	50	70	65	NE	48.3	37.8	-	-	-	-	45.3	34.7	-	-	-	-	3	3.1	SE	62	52.1	62	52.1
1880	A	1	Residenziale	II			60	50	70	65	NE	49.9	39.5	-	-	-	-	47	36.5	-	-	-	-	2.9	3	SE	62.2	52.3	62.2	52.3
1887	A	0	Residenziale	III			65	55	70	65	NE	37.7	23.3	-	-	-	-	36.6	22.3	-	-	-	-	1.						

Mappale	Lettera	Piano	Utilizzo piano	GdS	OIF Art. 42	Correttivo rot./inc.	STRADE CANTONALI E COMUNALI																CON AUTOSTRADA							
							Situazione prima del risanamento								Situazione dopo il risanamento								Prima del ris.		Dopo il ris.					
							VLI G	VLI N	VA G	VA N	Facciata	Lr G	Lr N	Lr >VLI G	Lr >VLI N	Lr >=VA G	Lr >=VA N	Lr G	Lr N	Lr >VLI G	Lr >VLI N	Lr >=VA G	Lr >=VA N	Lr diff G	Lr diff N	Facciata	Lr G	Lr N	Lr G	Lr N
1887	A	0	Residenziale	III			65	55	70	65	NO	37.9	23.6	-	-	-	-	36.3	22	-	-	-	-	1.6	1.6	NO	57.2	47.2	57.2	47.2
1891	A	0	Residenziale	III			65	55	70	65	E	43.5	33.7	-	-	-	-	43.4	33.7	-	-	-	-	0.1	-	N	63.7	53.7	63.7	53.7
1891	A	1	Residenziale	III			65	55	70	65	E	36.6	22.1	-	-	-	-	36.4	21.9	-	-	-	-	0.2	0.2	N	66.2	56.3	66.2	56.3
1894	A	0	Residenziale	II			60	50	70	65	NO	58.7	49.3	-	-	-	-	55.6	46.3	-	-	-	-	3.1	3	NO	59.1	49.7	56.4	47
1894	A	1	Residenziale	II			60	50	70	65	NO	59.7	50.4	-	0.4	-	-	56.6	47.3	-	-	-	-	3.1	3.1	NO	60.4	50.9	57.9	48.4
1895	A	0	Residenziale	II			60	50	70	65	NO	60.5	51.2	0.5	1.2	-	-	57.4	48.1	-	-	-	-	3.1	3.1	NO	60.5	51.2	57.4	48.1
1895	A	1	Residenziale	II			60	50	70	65	NO	61.3	52	1.3	2	-	-	58.3	49	-	-	-	-	3	3	NO	61.4	52	58.3	49
1896	A	0	Residenziale	II			60	50	70	65	SO	57.7	48.4	-	-	-	-	54.6	45.3	-	-	-	-	3.1	3.1	SO	57.7	48.4	54.6	45.3
1896	A	1	Residenziale	II			60	50	70	65	SO	58.8	49.4	-	-	-	-	55.7	46.3	-	-	-	-	3.1	3.1	SO	58.8	49.4	55.7	46.3
1897	A	0	Residenziale	II			60	50	70	65	NO	50.4	40.8	-	-	-	-	46.9	37.3	-	-	-	-	3.5	3.5	NO	53.4	43.7	52	42.2
1897	A	1	Residenziale	II			60	50	70	65	NO	54.1	44.5	-	-	-	-	50.7	41.2	-	-	-	-	3.4	3.3	NO	55.5	45.9	53.4	43.7
1898	A	0	Residenziale	II			60	50	70	65	NO	54.6	45.1	-	-	-	-	51.4	42	-	-	-	-	3.2	3.1	NO	56.1	46.5	54.1	44.4
1898	A	1	Residenziale	II			60	50	70	65	NO	56.1	46.6	-	-	-	-	52.9	43.4	-	-	-	-	3.2	3.2	NO	56.4	46.8	53.5	43.9
1899	1	0	Campo libero	II			60	50	70	65	-	62.2	48	2.2	-	-	-	59.2	45	-	-	-	-	3	3	-	64.2	52	62.5	51.1
1904	A	0	Residenziale	II			60	50	70	65	SO	52.6	43.3	-	-	-	-	49.8	40.4	-	-	-	-	2.8	2.9	SO	52.8	43.5	50.3	40.9
1904	A	1	Residenziale	II			60	50	70	65	SO	54.5	45.1	-	-	-	-	51.7	42.3	-	-	-	-	2.8	2.8	SO	54.7	45.4	52.1	42.8
1907	1	0	Campo libero	III			65	55	70	65	-	48.7	36.8	-	-	-	-	48.5	36.4	-	-	-	-	0.2	0.4	-	48.7	36.8	48.5	36.4
1926	A	0	Residenziale	II			60	50	70	65	SO	54.5	45.1	-	-	-	-	51.5	42.2	-	-	-	-	3	2.9	SO	54.6	45.3	51.9	42.5
1926	A	1	Residenziale	II			60	50	70	65	SO	57	47.7	-	-	-	-	54	44.7	-	-	-	-	3	3	SO	57.1	47.8	54.2	44.9
1927	A	0	Residenziale	II			60	50	70	65	SO	56.9	47.6	-	-	-	-	54	44.7	-	-	-	-	2.9	2.9	SO	57	47.7	54.2	44.8
1927	A	1	Residenziale	II			60	50	70	65	SO	59.4	50.1	-	0.1	-	-	56.5	47.2	-	-	-	-	2.9	2.9	SO	59.5	50.2	56.6	47.3
1928	A	0	Residenziale	II			60	50	70	65	NO	57.3	48	-	-	-	-	54.3	44.9	-	-	-	-	3	3.1	NO	57.5	48.2	54.6	45.2
1928	A	1	Residenziale	II			60	50	70	65	NO	61.8	52.5	1.8	2.5	-	-	58.6	49.3	-	-	-	-	3.2	3.2	NO	61.8	52.5	58.6	49.3
1929	A	0	Residenziale	II			60	50	70	65	NO	62.7	53.4	2.7	3.4	-	-	59.2	49.9	-	-	-	-	3.5	3.5	NO	62.7	53.4	59.3	50
1929	A	1	Residenziale	II			60	50	70	65	NO	64.4	55.1	4.4	5.1	-	-	61	51.7	1	1.7	-	-	3.4	3.4	NO	64.4	55.1	61	51.7
1930	A	1	Residenziale	II			60	50	70	65	NO	60.4	51.1	0.4	1.1	-	-	57	47.7	-	-	-	-	3.4	3.4	NO	60.5	51.2	57.2	47.9
1931	A	0	Residenziale	II			60	50	70	65	NO	51.6	42.3	-	-	-	-	48.8	39.5	-	-	-	-	2.8	2.8	NO	52.6	43.1	50.5	41
1931	A	1	Residenziale	II			60	50	70	65	NO	54.9	45.6	-	-	-	-	51.9	42.5	-	-	-	-	3	3.1	NO	55.5	46.1	52.9	43.4
1932	A	1	Residenziale	II			60	50	70	65	NO	53.3	43.9	-	-	-	-	50.5	41.1	-	-	-	-	2.8	2.8	NO	53.8	44.4	51.4	41.9
1933	A	0	Lavorativo	III	x		70	60	70	65	SE	55	41.5	-	-	-	-	55	41.3	-	-	-	-	-	0.2	SE	55.1	41.7	55.1	41.5
1933	A	1	Lavorativo	III	x		70	60	70	65	SE	57.7	44	-	-	-	-	57.6	43.9	-	-	-	-	0.1	0.1	SE	57.7	44	57.6	43.9
1933	A	2	Lavorativo	III	x		70	60	70	65	SE	57.7	44.2	-	-	-	-	57.7	44	-	-	-	-	-	0.2	SE	57.7	44.2	57.7	44
1942	A	0	Residenziale	II			60	50	70	65	SO	56.1	44.9	-	-	-	-	52.2	41.1	-	-	-	-	3.9	3.8	SO	56.3	44.8	53.5	42.4
1942	A	1	Residenziale	II			60	50	70	65	SO	57.1	45.9	-	-	-	-	53.2	42	-	-	-	-	3.9	3.9	SO	57.5	46.2	54.8	43.8
1943	A	0	Residenziale	II			60	50	70	65	SO	55.3	42.6	-	-	-	-	51.4	38.8	-	-	-	-	3.9	3.8	SO	56.3	44.3	53.6	42.2
1943	A	1	Residenziale	II			60	50	70	65	SO	56.1	43.5	-	-	-	-	52.3	39.7	-	-	-	-	3.8	3.8	SO	56.4	44	52.9	40.9
1944	A	0	Residenziale	II			60	50	70	65	SO	63.3	50.1	3.3	0.1	-	-	59.4	46.2	-	-	-	-	3.9	3.9	SO	63.5	50.5	59.8	47.1
1944	A	1	Residenziale	II			60	50	70	65	SO	63.5	50.3	3.5	0.3	-	-	59.5	46.3	-	-	-	-	4	4	SO	63.7	50.7	60	47.4
1945	A	0	Residenziale	II			60	50	70	65	NO	59	48.3	-	-	-	-	55.1	44.3	-	-	-	-	3.9	4	NO	59.4	48.8	56	45.4
1945	A	1	Residenziale	II			60	50	70	65	NO	59.6	48.8	-	-	-	-	55.6	44.9	-	-	-	-	4	3.9	NO	59.6	48.9	55.7	45
1946	A	0	Residenziale	II			60	50	70	65	SO	64.3	51.6	4.3	1.6	-	-	60.3	47.6	0.3	-	-	-	4	4	SO	64.5	52	60.8	48.5
1946	A	1	Residenziale	II			60	50	70	65	SO	65.2	53.4	5.2	3.4	-	-	61.2	49.5	1.2	-	-	-	4	3.9	SO	65.2	53.5	61.2	49.5
1946	A	1	Residenziale	II			60	50	70	65	SO	65.2	53.8	5.2	3.8	-	-	61.3	49.9	1.3	-	-	-	3.9	3.9	SO	65.2	53.8	61.3	49.9
1951	A	0	Residenziale	II			60	50	70	65	NO	58.8	49.5	-	-	-	-	55.8	46.5	-	-	-	-	3	3	NO	58.8	49.5	55.9	46.6
1951	A	1	Residenziale	II			60	50	70	65	NO	60	50.7	-	0.7	-	-	57	47.7	-	-	-	-	3	3	NO	60.1	50.7	57.1	47.8
1963	1	0	Campo libero	III			65	55	70	65	-	73.7	64.4	8.7	9.4	3.7	-	70.6	61.3	5.6	6.3	0.6	-	3.1	3.1	-	73.7	64.4	70.7	61.4
1981	1	0	Campo libero	II			60	50	70	65	-	43.5	31.1	-	-	-	-	39.9	27.6	-	-	-	-	3.6	3.5	-	49.6	39.2	49	38.9
1982	A	0	Residenziale	II			60	50	70	65	NO	44.6	30.5	-	-	-	-	44.3	29.9	-	-	-	-	0.3	0.6	SE	58.1	48.2	58.1	48.2
1982	A	1	Residenziale	II			60	50	70	65	NO	45.2	31.3	-	-	-	-	44.7	30.5	-	-	-	-	0.5	0.8	SE	59.4	49.5	59.4	49.5
1986	A	0	Lavorativo	III	x	1	70	60	70	65	NE	65.1	54.6	-	-	-	-	65.1	54.5	-	-	-	-	-	0.1	NE	65.1	54.6	65.1	54.5
1986	A	1	Lavorativo	III	x	1	70	60	70	65	NE	65.3	54.8	-	-	-	-	65.2	54.7	-	-	-	-	0.1	0.1	NE	65.3	54.8	65.2	54.7
1989	1	0	Campo libero	II			60	50	70	65	-	55.7	44.4	-	-	-	-	52.8	41.4	-	-	-	-	2.9	3	-	55.7	44.4	52.8	41.4
1993	1	0	Campo libero	II			60	50	70	65	-	56.7	42.1	-	-	-	-	52.9	38.4	-	-	-	-	3.8	3.7	-	58.7	46.6	56.8	45.6
1995	A	1	Residenziale	II			60	50	70	65	SE	52.7	38.4	-	-	-	-	48.8	34.5	-	-	-	-	3.9	3.9	SE	53.9	41.1	51.3	39.5
1995	A	2	Residenziale	II			60	50	70	65	SE	61.8	47.2	1.8	-	-	-	57.8	43.2	-	-	-	-	4	4	SE	62	47.9	58.3	44.7

STRADE CANTONALI E COMUNALI																									CON AUTOSTRADA									
											Situazione prima del risanamento										Situazione dopo il risanamento										Prima del ris.		Dopo il ris.	
Mappale	Lettera	Piano	Utilizzo piano	GdS	OIF Art. 42	Correttivo rot./inc.	VLI G	VLI N	VA G	VA N	Facciata	Lr G	Lr N	Lr >VLI G	Lr >VLI N	Lr >=VA G	Lr >=VA N	Lr G	Lr N	Lr >VLI G	Lr >VLI N	Lr >=VA G	Lr >=VA N	Lr diff G	Lr diff N	Facciata	Lr G	Lr N	Lr G	Lr N				
1996	A	0	Residenziale	III			65	55	70	65	NO	62.7	53.4	-	-	-	-	59.6	50.3	-	-	-	-	3.1	3.1	NO	62.8	53.4	59.6	50.3				
1996	A	1	Residenziale	III			65	55	70	65	NO	63.8	54.4	-	-	-	-	60.6	51.3	-	-	-	-	3.2	3.1	NO	63.8	54.4	60.6	51.3				
2002	A	1	Residenziale	II			60	50	70	65	NO	57.3	48	-	-	-	-	54.3	45	-	-	-	-	3	3	NO	57.3	48	54.3	45				
2002	A	2	Residenziale	II			60	50	70	65	NO	59.2	49.9	-	-	-	-	56.3	46.9	-	-	-	-	2.9	3	NO	59.2	49.9	56.3	46.9				
2002	A	3	Residenziale	II			60	50	70	65	NO	60.1	50.8	0.1	0.8	-	-	57.1	47.8	-	-	-	-	3	3	NO	60.1	50.8	57.1	47.8				
2003	A	1	Residenziale	II			60	50	70	65	NO	60.1	50.8	0.1	0.8	-	-	57.1	47.8	-	-	-	-	3	3	NO	60.1	50.8	57.1	47.8				
2003	A	2	Residenziale	II			60	50	70	65	NO	62.1	52.8	2.1	2.8	-	-	59.1	49.8	-	-	-	-	3	3	NO	62.1	52.8	59.1	49.8				
2003	A	3	Residenziale	II			60	50	70	65	NO	62.9	53.6	2.9	3.6	-	-	59.6	50.3	-	0.3	-	-	3.3	3.3	NO	62.9	53.6	59.6	50.3				
2004	A	0	Residenziale	II			60	50	70	65	SO	51.1	41.6	-	-	-	-	47.8	38.3	-	-	-	-	3.3	3.3	NO	53.9	44	53.3	43.4				

**Decisione del Dipartimento del territorio di risanamento fonico delle strade cantonali e comunali nei Comuni di Cadenazzo, Gambarogno (Sezioni di Contone, Magadino e Vira) e Sant'Antonino**

**Allegato n. 4**

(cfr. pti. 6.2 e 6.3)

Rettifica della tabella annessa alla Relazione tecnica

**A.2 - Tabella delle immissioni foniche del Comune di Gambarogno  
Sezione di Magadino (edificio 452A) e Sezione di Vira  
(integrale)**

**Tabella delle immissioni foniche - COMUNE DI GAMBAROGNO**

Rettifica dei livelli relativi all'edificio 452A - Sezione di Magadino (pag. 10 della Tabella pubblicata per consultazione)

SEZIONE	Mappale	Lettera	Piano	Utilizzo piano	GdS	OIF Art. 42	Correttivo rot./inc.	Situazione prima del risanamento								Situazione dopo il risanamento									
								VLI G	VLI N	VA G	VA N	Lr G	Lr N	Lr>VLI G	Lr>VLI N	Lr>=VA G	Lr>=VA N	Lr G	Lr N	Lr>VLI G	Lr>VLI N	Lr>=VA G	Lr>=VA N	Lr diff G	Lr diff N
MAGADINO	452	A	0	Residenziale	III		1	65	55	70	65	66.4	56.5	1.4	1.5	-	-	62.2	52.3	-	-	-	-	4.2	4.2
MAGADINO	452	A	0	Residenziale	III		1	65	55	70	65	66.6	57.1	1.6	2.1	-	-	65.7	56.1	0.7	1.1	-	-	0.9	1
MAGADINO	452	A	1	Residenziale	III		1	65	55	70	65	68.3	58.4	3.3	3.4	-	-	64.4	54.5	-	-	-	-	3.9	3.9
MAGADINO	452	A	1	Residenziale	III		1	65	55	70	65	67.8	58.2	2.8	3.2	-	-	66.8	57.3	1.8	2.3	-	-	1	0.9

Rettifica dei livelli relativi alla Sezione di Vira (da pag. 17 a pag. 24 della Tabella pubblicata per consultazione)

SEZIONE	Mappale	Lettera	Piano	Utilizzo piano	GdS	OIF Art. 42	Correttivo rot./inc.	Situazione prima del risanamento								Situazione dopo il risanamento									
								VLI G	VLI N	VA G	VA N	Lr G	Lr N	Lr>VLI G	Lr>VLI N	Lr>=VA G	Lr>=VA N	Lr G	Lr N	Lr>VLI G	Lr>VLI N	Lr>=VA G	Lr>=VA N	Lr diff G	Lr diff N
VIRA	93	A	0	Lavorativo	II	x		65	55	70	65	69.4	59.5	4.4	4.5	-	-	66.4	56.5	1.4	1.5	-	-	3	3
VIRA	93	A	1	Residenziale	II			60	50	70	65	68.5	58.6	8.5	8.6	-	-	65.5	55.6	5.5	5.6	-	-	3	3
VIRA	93	A	2	Residenziale	II			60	50	70	65	67.4	57.5	7.4	7.5	-	-	64.4	54.5	4.4	4.5	-	-	3	3
VIRA	93	B	1	Residenziale	II			60	50	70	65	67.8	57.9	7.8	7.9	-	-	64.8	54.9	4.8	4.9	-	-	3	3
VIRA	94	A	0	Residenziale	II			60	50	70	65	68.9	59	8.9	9	-	-	65.9	56	5.9	6	-	-	3	3
VIRA	94	A	1	Residenziale	II			60	50	70	65	68.1	58.2	8.1	8.2	-	-	65.1	55.2	5.1	5.2	-	-	3	3
VIRA	96	A	-1	Residenziale	II			60	50	70	65	59.7	49.8	-	-	-	-	56.7	46.8	-	-	-	-	3	3
VIRA	99	A	0	Lavorativo	II	x		65	55	70	65	66.7	56.8	1.7	1.8	-	-	63.7	53.8	-	-	-	-	3	3
VIRA	99	A	1	Residenziale	II			60	50	70	65	66.5	56.6	6.5	6.6	-	-	63.5	53.6	3.5	3.6	-	-	3	3
VIRA	100	A	0	Residenziale	II			60	50	70	65	66.5	56.6	6.5	6.6	-	-	63.5	53.6	3.5	3.6	-	-	3	3
VIRA	100	A	1	Residenziale	II			60	50	70	65	66.4	56.5	6.4	6.5	-	-	63.4	53.5	3.4	3.5	-	-	3	3
VIRA	101	A	0	Residenziale	II			60	50	70	65	56	46	-	-	-	-	53	43	-	-	-	-	3	3
VIRA	101	A	1	Residenziale	II			60	50	70	65	60.2	50.3	0.2	0.3	-	-	57.2	47.3	-	-	-	-	3	3
VIRA	101	A	2	Residenziale	II			60	50	70	65	63	53.1	3	3.1	-	-	60	50.1	-	0.1	-	-	3	3
VIRA	102	A	1	Residenziale	II			60	50	70	65	65.9	56	5.9	6	-	-	62.9	53	2.9	3	-	-	3	3
VIRA	102	A	2	Residenziale	II			60	50	70	65	64.8	54.9	4.8	4.9	-	-	61.8	51.9	1.8	1.9	-	-	3	3
VIRA	102	A	3	Residenziale	II			60	50	70	65	64.2	54.3	4.2	4.3	-	-	61.2	51.3	1.2	1.3	-	-	3	3
VIRA	102	A	4	Residenziale	II			60	50	70	65	63.6	53.7	3.6	3.7	-	-	60.6	50.7	0.6	0.7	-	-	3	3
VIRA	103	A	0	Residenziale	II			60	50	70	65	69.9	60	9.9	10	-	-	66.9	57	6.9	7	-	-	3	3
VIRA	104	A	0	Residenziale	II			60	50	70	65	65.8	55.9	5.8	5.9	-	-	62.8	52.9	2.8	2.9	-	-	3	3
VIRA	105	A	-1	Residenziale	II			60	50	70	65	54.2	44.3	-	-	-	-	51.2	41.3	-	-	-	-	3	3
VIRA	105	A	0	Residenziale	II			60	50	70	65	62	52.1	2	2.1	-	-	59	49.1	-	-	-	-	3	3
VIRA	106	A	0	Residenziale	II			60	50	70	65	56.1	46.2	-	-	-	-	53.1	43.2	-	-	-	-	3	3
VIRA	107	A	0	Residenziale	II			60	50	70	65	63.2	53.3	3.2	3.3	-	-	60.2	50.3	0.2	0.3	-	-	3	3
VIRA	107	A	1	Residenziale	II			60	50	70	65	64.1	54.2	4.1	4.2	-	-	61.1	51.2	1.1	1.2	-	-	3	3
VIRA	107	A	2	Residenziale	II			60	50	70	65	63.6	53.7	3.6	3.7	-	-	60.6	50.7	0.6	0.7	-	-	3	3
VIRA	107	A	3	Residenziale	II			60	50	70	65	63.2	53.3	3.2	3.3	-	-	60.2	50.3	0.2	0.3	-	-	3	3
VIRA	108	A	1	Residenziale	II			60	50	70	65	66.9	57	6.9	7	-	-	63.9	54	3.9	4	-	-	3	3
VIRA	108	A	2	Residenziale	II			60	50	70	65	66.1	56.2	6.1	6.2	-	-	63.1	53.2	3.1	3.2	-	-	3	3
VIRA	108	A	3	Residenziale	II			60	50	70	65	65.2	55.3	5.2	5.3	-	-	62.2	52.3	2.2	2.3	-	-	3	3
VIRA	108	A	4	Residenziale	II			60	50	70	65	64.4	54.5	4.4	4.5	-	-	61.4	51.5	1.4	1.5	-	-	3	3
VIRA	109	A	0	Lavorativo	II	x		65	55	70	65	68.2	58.3	3.2	3.3	-	-	65.2	55.3	0.2	0.3	-	-	3	3
VIRA	109	A	1	Lavorativo	II	x		65	55	70	65	67.8	57.9	2.8	2.9	-	-	64.8	54.9	-	-	-	-	3	3
VIRA	109	A	2	Residenziale	II			60	50	70	65	66.7	56.8	6.7	6.8	-	-	63.7	53.8	3.7	3.8	-	-	3	3



SEZIONE	Mappale	Lettera	Piano	Utilizzo piano	GdS	OIF Art. 42	Correttivo rot./inc.	Situazione prima del risanamento								Situazione dopo il risanamento									
								VLI G	VLI N	VA G	VA N	Lr G	Lr N	Lr>VLI G	Lr>VLI N	Lr>=VA G	Lr>=VA N	Lr G	Lr N	Lr>VLI G	Lr>VLI N	Lr>=VA G	Lr>=VA N	Lr diff G	Lr diff N
VIRA	110	A	0	Residenziale	II			60	50	70	65	64.3	54.4	4.3	4.4	-	-	61.3	51.4	1.3	1.4	-	-	3	3
VIRA	111	A	0	Residenziale	II			60	50	70	65	67.3	57.4	7.3	7.4	-	-	64.3	54.4	4.3	4.4	-	-	3	3
VIRA	112	A	0	Residenziale	II			60	50	70	65	67.3	57.4	7.3	7.4	-	-	64.3	54.4	4.3	4.4	-	-	3	3
VIRA	113	A	0	Residenziale	II			60	50	70	65	63.9	54	3.9	4	-	-	60.9	51	0.9	1	-	-	3	3
VIRA	113	A	1	Residenziale	II			60	50	70	65	64.7	54.8	4.7	4.8	-	-	61.7	51.8	1.7	1.8	-	-	3	3
VIRA	114	A	0	Residenziale	II			60	50	70	65	63.7	53.8	3.7	3.8	-	-	60.7	50.8	0.7	0.8	-	-	3	3
VIRA	115	1	0	Campo libero	II			60	50	70	65	66.6	56.7	6.6	6.7	-	-	63.6	53.7	3.6	3.7	-	-	3	3
VIRA	201	A	0	Residenziale	II			60	50	70	65	70.1	60	10.1	10	0.1	-	67.1	57	7.1	7	-	-	3	3
VIRA	201	A	1	Residenziale	II			60	50	70	65	69.1	59.1	9.1	9.1	-	-	66.1	56.1	6.1	6.1	-	-	3	3
VIRA	202	A	0	Lavorativo	II	x		65	55	70	65	69.6	59.5	4.6	4.5	-	-	66.6	56.5	1.6	1.5	-	-	3	3
VIRA	202	A	1	Residenziale	II			60	50	70	65	68.8	58.7	8.8	8.7	-	-	65.8	55.7	5.8	5.7	-	-	3	3
VIRA	203	A	0	Lavorativo	II	x		65	55	70	65	69.7	59.6	4.7	4.6	-	-	66.7	56.6	1.7	1.6	-	-	3	3
VIRA	203	A	1	Residenziale	II			60	50	70	65	68.8	58.7	8.8	8.7	-	-	65.8	55.7	5.8	5.7	-	-	3	3
VIRA	203	A	2	Residenziale	II			60	50	70	65	67.3	57.2	7.3	7.2	-	-	64.3	54.2	4.3	4.2	-	-	3	3
VIRA	204	A	0	Lavorativo	II	x		65	55	70	65	70	59.9	5	4.9	-	-	67	56.9	2	1.9	-	-	3	3
VIRA	204	A	1	Residenziale	II			60	50	70	65	68.9	58.8	8.9	8.8	-	-	65.9	55.8	5.9	5.8	-	-	3	3
VIRA	204	A	2	Residenziale	II			60	50	70	65	67.5	57.4	7.5	7.4	-	-	64.4	54.3	4.4	4.3	-	-	3.1	3.1
VIRA	204	B	0	Residenziale	II			60	50	70	65	60.5	50.4	0.5	0.4	-	-	57.5	47.4	-	-	-	-	3	3
VIRA	204	B	1	Residenziale	II			60	50	70	65	60.6	50.5	0.6	0.5	-	-	57.6	47.5	-	-	-	-	3	3
VIRA	207	A	0	Residenziale	II			60	50	70	65	70	59.9	10	9.9	-	-	67	56.9	7	6.9	-	-	3	3
VIRA	207	A	1	Residenziale	II			60	50	70	65	68.8	58.7	8.8	8.7	-	-	65.8	55.7	5.8	5.7	-	-	3	3
VIRA	207	A	2	Residenziale	II			60	50	70	65	67.5	57.5	7.5	7.5	-	-	64.5	54.5	4.5	4.5	-	-	3	3
VIRA	208	A	0	Residenziale	II			60	50	70	65	68.6	58.5	8.6	8.5	-	-	65.6	55.5	5.6	5.5	-	-	3	3
VIRA	209	A	-1	Residenziale	II			60	50	70	65	64.1	54	4.1	4	-	-	61.1	51	1.1	1	-	-	3	3
VIRA	210	A	-1	Residenziale	II			60	50	70	65	56.6	46.5	-	-	-	-	53.6	43.5	-	-	-	-	3	3
VIRA	212	A	1	Residenziale	II			60	50	70	65	68	57.9	8	7.9	-	-	65	54.9	5	4.9	-	-	3	3
VIRA	212	A	2	Residenziale	II			60	50	70	65	67.6	57.5	7.6	7.5	-	-	64.6	54.5	4.6	4.5	-	-	3	3
VIRA	212	A	3	Residenziale	II			60	50	70	65	66.8	56.6	6.8	6.6	-	-	63.7	53.6	3.7	3.6	-	-	3.1	3
VIRA	216	A	0	Lavorativo	II	x		65	55	70	65	69.8	59.7	4.8	4.7	-	-	65.1	54.9	0.1	-	-	-	4.7	4.8
VIRA	216	A	1	Residenziale	II			60	50	70	65	69.2	59.1	9.2	9.1	-	-	64.5	54.4	4.5	4.4	-	-	4.7	4.7
VIRA	217	A	0	Residenziale	II			60	50	70	65	69	58.9	9	8.9	-	-	64.1	54	4.1	4	-	-	4.9	4.9
VIRA	218	A	0	Lavorativo	II	x		65	55	70	65	68.9	58.7	3.9	3.7	-	-	64	53.7	-	-	-	-	4.9	5
VIRA	218	A	1	Residenziale	II			60	50	70	65	68.8	58.5	8.8	8.5	-	-	63.9	53.6	3.9	3.6	-	-	4.9	4.9
VIRA	218	A	2	Residenziale	II			60	50	70	65	68.3	58	8.3	8	-	-	63.4	53.1	3.4	3.1	-	-	4.9	4.9
VIRA	218	A	3	Residenziale	II			60	50	70	65	67.7	57.4	7.7	7.4	-	-	62.8	52.5	2.8	2.5	-	-	4.9	4.9
VIRA	218	A	4	Residenziale	II			60	50	70	65	67	56.7	7	6.7	-	-	62.1	51.8	2.1	1.8	-	-	4.9	4.9
VIRA	219	1	0	Campo libero	II			60	50	70	65	68.2	58.1	8.2	8.1	-	-	65.2	55.1	5.2	5.1	-	-	3	3
VIRA	219	A	0	Residenziale	II			60	50	70	65	63.8	53.7	3.8	3.7	-	-	60.8	50.7	0.8	0.7	-	-	3	3
VIRA	219	A	1	Residenziale	II			60	50	70	65	66.1	56	6.1	6	-	-	63.1	53	3.1	3	-	-	3	3
VIRA	220	A	-1	Residenziale	II			60	50	70	65	66.5	56.4	6.5	6.4	-	-	63.5	53.4	3.5	3.4	-	-	3	3
VIRA	220	A	0	Residenziale	II			60	50	70	65	67	56.8	7	6.8	-	-	63.8	53.7	3.8	3.7	-	-	3.2	3.1
VIRA	220	A	1	Residenziale	II			60	50	70	65	66.5	56.4	6.5	6.4	-	-	63.4	53.3	3.4	3.3	-	-	3.1	3.1
VIRA	221	A	0	Residenziale	II			60	50	70	65	57.5	47.4	-	-	-	-	54.2	44.1	-	-	-	-	3.3	3.3
VIRA	224	A	0	Lavorativo	II	x		65	55	70	65	67.6	57.5	2.6	2.5	-	-	63	52.9	-	-	-	-	4.6	4.6
VIRA	224	A	1	Residenziale	II			60	50	70	65	67.7	57.6	7.7	7.6	-	-	63.2	53	3.2	3	-	-	4.5	4.6
VIRA	224	A	2	Residenziale	II			60	50	70	65	67.4	57.3	7.4	7.3	-	-	62.8	52.7	2.8	2.7	-	-	4.6	4.6
VIRA	224	B	0	Lavorativo	II	x		65	55	70	65	66.9	56.8	1.9	1.8	-	-	62.1	52	-	-	-	-	4.8	4.8
VIRA	225	A	0	Residenziale	II			60	50	70	65	72.3	62.2	12.3	12.2	2.3	-	67.4	57.2	7.4	7.2	-	-	4.9	5
VIRA	225	A	1	Residenziale	II			60	50	70	65	71.9	61.8	11.9	11.8	1.9	-	67	56.8	7	6.8	-	-	4.9	5
VIRA	225	A	2	Residenziale	II			60	50	70	65	70.6	60.3	10.6	10.3	0.6	-	65.6	55.4	5.6	5.4	-	-	5	4.9
VIRA	225	B	1	Residenziale	II			60	50	70	65	65.8	55.7	5.8	5.7	-	-	61	50.9	1	0.9	-	-	4.8	4.8
VIRA	225	B	2	Residenziale	II			60	50	70	65	66.1	56	6.1	6	-	-	61.3	51.2	1.3	1.2	-	-	4.8	4.8

SEZIONE	Mappale	Lettera	Piano	Utilizzo piano	GdS	OIF Art. 42	Correttivo rot./inc.	Situazione prima del risanamento								Situazione dopo il risanamento									
								VLI G	VLI N	VA G	VA N	Lr G	Lr N	Lr>VLI G	Lr>VLI N	Lr>=VA G	Lr>=VA N	Lr G	Lr N	Lr>VLI G	Lr>VLI N	Lr>=VA G	Lr>=VA N	Lr diff G	Lr diff N
VIRA	225	B	3	Residenziale	II			60	50	70	65	65.9	55.8	5.9	5.8	-	-	61.2	51	1.2	1	-	-	4.7	4.8
VIRA	225	B	4	Residenziale	II			60	50	70	65	64.9	54.8	4.9	4.8	-	-	60.1	50	0.1	-	-	-	4.8	4.8
VIRA	225	B	5	Residenziale	II			60	50	70	65	64.7	54.5	4.7	4.5	-	-	60	49.8	-	-	-	-	4.7	4.7
VIRA	229	A	1	Residenziale	II			60	50	70	65	68	56.7	8	6.7	-	-	63	51.8	3	1.8	-	-	5	4.9
VIRA	229	A	2	Residenziale	II			60	50	70	65	67.7	56.5	7.7	6.5	-	-	62.8	51.6	2.8	1.6	-	-	4.9	4.9
VIRA	229	A	3	Residenziale	II			60	50	70	65	67.3	56.1	7.3	6.1	-	-	62.4	51.2	2.4	1.2	-	-	4.9	4.9
VIRA	229	A	4	Residenziale	II			60	50	70	65	66.8	55.6	6.8	5.6	-	-	61.9	50.7	1.9	0.7	-	-	4.9	4.9
VIRA	230	A	1	Lavorativo	II	x		65	55	70	65	69.7	58.3	4.7	3.3	-	-	64.7	53.3	-	-	-	-	5	5
VIRA	230	A	2	Lavorativo	II	x		65	55	70	65	68.8	57.4	3.8	2.4	-	-	63.8	52.4	-	-	-	-	5	5
VIRA	230	A	3	Lavorativo	II	x		65	55	70	65	67.9	56.5	2.9	1.5	-	-	62.9	51.5	-	-	-	-	5	5
VIRA	230	A	4	Residenziale	II			60	50	70	65	67	55.6	7	5.6	-	-	62	50.6	2	0.6	-	-	5	5
VIRA	230	B	0	Residenziale	II			60	50	70	65	48.3	36.9	-	-	-	-	43.5	32.1	-	-	-	-	4.8	4.8
VIRA	230	B	1	Residenziale	II			60	50	70	65	49.3	37.9	-	-	-	-	44.5	33.1	-	-	-	-	4.8	4.8
VIRA	230	B	2	Residenziale	II			60	50	70	65	50.6	38.7	-	-	-	-	46.3	34.1	-	-	-	-	4.3	4.6
VIRA	231	A	0	Residenziale	II			60	50	70	65	56.3	44.6	-	-	-	-	51.7	39.8	-	-	-	-	4.6	4.8
VIRA	231	A	1	Residenziale	II			60	50	70	65	57	45.3	-	-	-	-	52.4	40.6	-	-	-	-	4.6	4.7
VIRA	232	A	1	Residenziale	II			60	50	70	65	50.1	37.6	-	-	-	-	46.3	33.5	-	-	-	-	3.8	4.1
VIRA	233	A	1	Residenziale	II			60	50	70	65	55.4	41.1	-	-	-	-	52.5	38	-	-	-	-	2.9	3.1
VIRA	233	A	2	Residenziale	II			60	50	70	65	57.9	43.5	-	-	-	-	55	40.5	-	-	-	-	2.9	3
VIRA	234	A	0	Residenziale	II			60	50	70	65	69.2	57.8	9.2	7.8	-	-	64.2	52.8	4.2	2.8	-	-	5	5
VIRA	234	A	1	Residenziale	II			60	50	70	65	68.8	57.4	8.8	7.4	-	-	63.8	52.4	3.8	2.4	-	-	5	5
VIRA	234	A	2	Residenziale	II			60	50	70	65	68.1	56.7	8.1	6.7	-	-	63.1	51.7	3.1	1.7	-	-	5	5
VIRA	237	A	0	Residenziale	II			60	50	70	65	55.6	41.1	-	-	-	-	52.6	38.2	-	-	-	-	3	2.9
VIRA	237	A	1	Residenziale	II			60	50	70	65	58	43.5	-	-	-	-	55	40.5	-	-	-	-	3	3
VIRA	239	A	0	Residenziale	II			60	50	70	65	51.5	39.9	-	-	-	-	46.9	35.1	-	-	-	-	4.6	4.8
VIRA	239	A	1	Residenziale	II			60	50	70	65	52.6	40.7	-	-	-	-	48.4	36.2	-	-	-	-	4.2	4.5
VIRA	240	A	1	Residenziale	II			60	50	70	65	63.5	52.1	3.5	2.1	-	-	58.5	47.2	-	-	-	-	5	4.9
VIRA	240	A	2	Residenziale	II			60	50	70	65	63	51.6	3	1.6	-	-	58	46.6	-	-	-	-	5	5
VIRA	240	A	3	Residenziale	II			60	50	70	65	62.2	50.8	2.2	0.8	-	-	57.2	45.8	-	-	-	-	5	5
VIRA	241	A	0	Lavorativo	II	x		65	55	70	65	72.3	60.9	7.3	5.9	2.3	-	67.4	56	2.4	1	-	-	4.9	4.9
VIRA	241	A	1	Residenziale	II			60	50	70	65	71	59.6	11	9.6	1	-	66.1	54.7	6.1	4.7	-	-	4.9	4.9
VIRA	241	A	2	Residenziale	II			60	50	70	65	69.4	58	9.4	8	-	-	64.6	53.2	4.6	3.2	-	-	4.8	4.8
VIRA	242	A	1	Residenziale	II			60	50	70	65	59.8	48.4	-	-	-	-	54.9	43.4	-	-	-	-	4.9	5
VIRA	242	A	2	Residenziale	II			60	50	70	65	59.3	47.9	-	-	-	-	54.4	43	-	-	-	-	4.9	4.9
VIRA	244	A	0	Residenziale	II			60	50	70	65	45	33.4	-	-	-	-	41.1	29.2	-	-	-	-	3.9	4.2
VIRA	244	A	1	Residenziale	II			60	50	70	65	48.5	37	-	-	-	-	44	32.5	-	-	-	-	4.5	4.5
VIRA	244	A	2	Residenziale	II			60	50	70	65	51	39.5	-	-	-	-	47	35.4	-	-	-	-	4	4.1
VIRA	244	A	0	Residenziale	II			60	50	70	65	42.8	30	-	-	-	-	40	26.7	-	-	-	-	2.8	3.3
VIRA	244	A	1	Residenziale	II			60	50	70	65	47.6	33.9	-	-	-	-	44.8	30.9	-	-	-	-	2.8	3
VIRA	244	A	2	Residenziale	II			60	50	70	65	50.8	36.8	-	-	-	-	48	33.9	-	-	-	-	2.8	2.9
VIRA	244	B	1	Residenziale	II			60	50	70	65	53.1	41.2	-	-	-	-	48.7	36.6	-	-	-	-	4.4	4.6
VIRA	246	A	1	Residenziale	II			60	50	70	65	58.4	46.9	-	-	-	-	53.4	42	-	-	-	-	5	4.9
VIRA	246	A	2	Residenziale	II			60	50	70	65	58.2	46.8	-	-	-	-	53.4	41.8	-	-	-	-	4.8	5
VIRA	247	A	0	Lavorativo	II	x		65	55	70	65	69.5	58.1	4.5	3.1	-	-	64.9	53.5	-	-	-	-	4.6	4.6
VIRA	247	A	1	Residenziale	II			60	50	70	65	68.8	57.4	8.8	7.4	-	-	64.3	52.9	4.3	2.9	-	-	4.5	4.5
VIRA	247	A	2	Residenziale	II			60	50	70	65	67.7	56.3	7.7	6.3	-	-	63.3	51.9	3.3	1.9	-	-	4.4	4.4
VIRA	248	A	0	Residenziale	II			60	50	70	65	67.7	56.3	7.7	6.3	-	-	64.1	52.7	4.1	2.7	-	-	3.6	3.6
VIRA	248	A	1	Residenziale	II			60	50	70	65	67.1	55.7	7.1	5.7	-	-	63.4	52	3.4	2	-	-	3.7	3.7
VIRA	249	1	0	Campo libero	II			60	50	70	65	66.6	55.2	6.6	5.2	-	-	63.3	51.8	3.3	1.8	-	-	3.3	3.4
VIRA	250	A	1	Residenziale	II			60	50	70	65	59.8	48.4	-	-	-	-	56.7	45.3	-	-	-	-	3.1	3.1
VIRA	250	A	2	Residenziale	II			60	50	70	65	62	50.6	2	0.6	-	-	58.7	47.3	-	-	-	-	3.3	3.3
VIRA	250	B	1	Lavorativo	II	x		65	55	70	65	68.5	57.1	3.5	2.1	-	-	65.4	54	0.4	-	-	-	3.1	3.1

SEZIONE	Mappale	Lettera	Piano	Utilizzo piano	GdS	OIF Art. 42	Correttivo rot./inc.	Situazione prima del risanamento								Situazione dopo il risanamento									
								VLI G	VLI N	VA G	VA N	Lr G	Lr N	Lr>VLI G	Lr>VLI N	Lr>=VA G	Lr>=VA N	Lr G	Lr N	Lr>VLI G	Lr>VLI N	Lr>=VA G	Lr>=VA N	Lr diff G	Lr diff N
VIRA	252	A	0	Lavorativo	II	x		65	55	70	65	67.2	55.8	2.2	0.8	-	-	64.1	52.7	-	-	-	-	3.1	3.1
VIRA	252	C	0	Lavorativo	II	x		65	55	70	65	62.3	50.9	-	-	-	-	59.3	47.8	-	-	-	-	3	3.1
VIRA	254	A	0	Lavorativo	II	x		65	55	70	65	70	58.7	5	3.7	-	-	65	53.7	-	-	-	-	5	5
VIRA	254	A	1	Lavorativo	II	x		65	55	70	65	69.5	58.2	4.5	3.2	-	-	64.5	53.2	-	-	-	-	5	5
VIRA	254	A	2	Residenziale	II			60	50	70	65	68.5	57.2	8.5	7.2	-	-	63.6	52.3	3.6	2.3	-	-	4.9	4.9
VIRA	255	A	0	Lavorativo	II	x		65	55	70	65	69.1	57.7	4.1	2.7	-	-	64.1	52.7	-	-	-	-	5	5
VIRA	255	A	1	Residenziale	II			60	50	70	65	69.1	57.8	9.1	7.8	-	-	64.2	52.8	4.2	2.8	-	-	4.9	5
VIRA	255	A	2	Residenziale	II			60	50	70	65	68.5	57.2	8.5	7.2	-	-	63.6	52.3	3.6	2.3	-	-	4.9	4.9
VIRA	255	B	0	Residenziale	II			60	50	70	65	43.4	32.2	-	-	-	-	38.9	27.6	-	-	-	-	4.5	4.6
VIRA	255	B	1	Residenziale	II			60	50	70	65	43.5	32.2	-	-	-	-	38.9	27.6	-	-	-	-	4.6	4.6
VIRA	255	B	2	Residenziale	II			60	50	70	65	45.2	33.8	-	-	-	-	40.9	29.2	-	-	-	-	4.3	4.6
VIRA	255	C	0	Residenziale	II			60	50	70	65	41.5	30.5	-	-	-	-	37.1	26	-	-	-	-	4.4	4.5
VIRA	255	C	1	Residenziale	II			60	50	70	65	41.9	30.9	-	-	-	-	37.4	26.4	-	-	-	-	4.5	4.5
VIRA	256	A	0	Residenziale	II			60	50	70	65	45.5	34.2	-	-	-	-	40.8	29.4	-	-	-	-	4.7	4.8
VIRA	256	A	1	Residenziale	II			60	50	70	65	46.1	34.8	-	-	-	-	41.4	30	-	-	-	-	4.7	4.8
VIRA	256	A	2	Residenziale	II			60	50	70	65	46.5	35.1	-	-	-	-	42	30.4	-	-	-	-	4.5	4.7
VIRA	265	A	0	Lavorativo	II	x		65	55	70	65	68.5	57.2	3.5	2.2	-	-	63.5	52.2	-	-	-	-	5	5
VIRA	265	A	1	Residenziale	II			60	50	70	65	68.5	57.2	8.5	7.2	-	-	63.5	52.2	3.5	2.2	-	-	5	5
VIRA	265	A	2	Residenziale	II			60	50	70	65	68	56.7	8	6.7	-	-	63.1	51.8	3.1	1.8	-	-	4.9	4.9
VIRA	266	A	1	Residenziale	II			60	50	70	65	62.3	50.9	2.3	0.9	-	-	57.3	45.9	-	-	-	-	5	5
VIRA	266	A	2	Residenziale	II			60	50	70	65	62.1	50.7	2.1	0.7	-	-	57.2	45.7	-	-	-	-	4.9	5
VIRA	266	B	0	Lavorativo	II	x		65	55	70	65	68.1	56.7	3.1	1.7	-	-	63.1	51.7	-	-	-	-	5	5
VIRA	266	B	1	Residenziale	II			60	50	70	65	68.2	56.8	8.2	6.8	-	-	63.2	51.9	3.2	1.9	-	-	5	4.9
VIRA	266	B	2	Residenziale	II			60	50	70	65	67.8	56.5	7.8	6.5	-	-	62.9	51.5	2.9	1.5	-	-	4.9	5
VIRA	267	A	0	Residenziale	II			60	50	70	65	52.6	41.2	-	-	-	-	47.6	36.2	-	-	-	-	5	5
VIRA	267	A	1	Residenziale	II			60	50	70	65	53	41.6	-	-	-	-	48.1	36.7	-	-	-	-	4.9	4.9
VIRA	267	A	2	Residenziale	II			60	50	70	65	53.1	41.7	-	-	-	-	48.2	36.7	-	-	-	-	4.9	5
VIRA	268	A	1	Residenziale	II			60	50	70	65	57.3	45.9	-	-	-	-	52.3	40.9	-	-	-	-	5	5
VIRA	268	A	2	Residenziale	II			60	50	70	65	57.3	45.9	-	-	-	-	52.3	40.9	-	-	-	-	5	5
VIRA	268	A	3	Residenziale	II			60	50	70	65	57.5	46	-	-	-	-	52.7	41.2	-	-	-	-	4.8	4.8
VIRA	269	A	0	Residenziale	II			60	50	70	65	42.6	31.3	-	-	-	-	38.3	26.8	-	-	-	-	4.3	4.5
VIRA	269	A	1	Residenziale	II			60	50	70	65	42.7	30.9	-	-	-	-	38.8	26.7	-	-	-	-	3.9	4.2
VIRA	270	A	0	Residenziale	II			60	50	70	65	41.4	30	-	-	-	-	37.1	25.6	-	-	-	-	4.3	4.4
VIRA	270	A	1	Residenziale	II			60	50	70	65	41.6	30.2	-	-	-	-	37.4	25.9	-	-	-	-	4.2	4.3
VIRA	275	A	0	Lavorativo	II	x		65	55	70	65	69.1	57.7	4.1	2.7	-	-	64.1	52.7	-	-	-	-	5	5
VIRA	275	A	1	Residenziale	II			60	50	70	65	69.1	57.7	9.1	7.7	-	-	64.1	52.7	4.1	2.7	-	-	5	5
VIRA	275	A	2	Residenziale	II			60	50	70	65	68.5	57.2	8.5	7.2	-	-	63.6	52.2	3.6	2.2	-	-	4.9	5
VIRA	276	A	0	Lavorativo	II	x		65	55	70	65	71.3	59.9	6.3	4.9	1.3	-	66.3	54.9	1.3	-	-	-	5	5
VIRA	276	A	1	Residenziale	II			60	50	70	65	70.4	59	10.4	9	0.4	-	65.4	54	5.4	4	-	-	5	5
VIRA	277	A	0	Residenziale	II			60	50	70	65	54.8	43.4	-	-	-	-	49.9	38.4	-	-	-	-	4.9	5
VIRA	277	A	1	Residenziale	II			60	50	70	65	55.1	43.7	-	-	-	-	50.2	38.8	-	-	-	-	4.9	4.9
VIRA	277	A	2	Residenziale	II			60	50	70	65	54.3	42.9	-	-	-	-	49.4	37.9	-	-	-	-	4.9	5
VIRA	279	A	0	Residenziale	II			60	50	70	65	46.1	34.7	-	-	-	-	41.3	29.9	-	-	-	-	4.8	4.8
VIRA	279	A	1	Residenziale	II			60	50	70	65	49.3	37.9	-	-	-	-	44.4	33	-	-	-	-	4.9	4.9
VIRA	279	A	2	Residenziale	II			60	50	70	65	49.6	38.1	-	-	-	-	44.8	33.3	-	-	-	-	4.8	4.8
VIRA	280	A	0	Residenziale	II			60	50	70	65	43.4	32	-	-	-	-	38.8	27.4	-	-	-	-	4.6	4.6
VIRA	280	A	1	Residenziale	II			60	50	70	65	45	33.6	-	-	-	-	40.3	28.9	-	-	-	-	4.7	4.7
VIRA	280	A	2	Residenziale	II			60	50	70	65	45.9	34.3	-	-	-	-	41.9	29.9	-	-	-	-	4	4.4
VIRA	291	A	0	Lavorativo	II	x		65	55	70	65	69.8	58.4	4.8	3.4	-	-	64.9	53.5	-	-	-	-	4.9	4.9
VIRA	291	B	0	Residenziale	II			60	50	70	65	60.6	49.2	0.6	-	-	-	55.6	44.2	-	-	-	-	5	5
VIRA	291	B	1	Residenziale	II			60	50	70	65	60.9	49.5	0.9	-	-	-	56	44.5	-	-	-	-	4.9	5
VIRA	291	B	2	Residenziale	II			60	50	70	65	61.1	49.8	1.1	-	-	-	56.2	44.8	-	-	-	-	4.9	5

SEZIONE	Mappale	Lettera	Piano	Utilizzo piano	GdS	OIF Art. 42	Correttivo rot./inc.	Situazione prima del risanamento								Situazione dopo il risanamento									
								VLI G	VLI N	VA G	VA N	Lr G	Lr N	Lr>VLI G	Lr>VLI N	Lr>=VA G	Lr>=VA N	Lr G	Lr N	Lr>VLI G	Lr>VLI N	Lr>=VA G	Lr>=VA N	Lr diff G	Lr diff N
VIRA	292	A	1	Residenziale	II			60	50	70	65	64.3	52.9	4.3	2.9	-	-	59.4	48	-	-	-	-	4.9	4.9
VIRA	292	A	2	Residenziale	II			60	50	70	65	64.9	53.5	4.9	3.5	-	-	60	48.6	-	-	-	-	4.9	4.9
VIRA	293	A	0	Residenziale	II			60	50	70	65	71.3	59.9	11.3	9.9	1.3	-	66.6	55.2	6.6	5.2	-	-	4.7	4.7
VIRA	293	A	1	Residenziale	II			60	50	70	65	70.3	58.9	10.3	8.9	0.3	-	65.7	54.3	5.7	4.3	-	-	4.6	4.6
VIRA	293	A	2	Residenziale	II			60	50	70	65	69	57.6	9	7.6	-	-	64.5	53.1	4.5	3.1	-	-	4.5	4.5
VIRA	294	A	0	Lavorativo	II	x		65	55	70	65	69.4	58	4.4	3	-	-	65.4	54	0.4	-	-	-	4	4
VIRA	294	A	1	Residenziale	II			60	50	70	65	68.8	57.4	8.8	7.4	-	-	64.8	53.4	4.8	3.4	-	-	4	4
VIRA	294	A	2	Residenziale	II			60	50	70	65	67.8	56.4	7.8	6.4	-	-	63.8	52.4	3.8	2.4	-	-	4	4
VIRA	294	A	3	Residenziale	II			60	50	70	65	66.6	55.2	6.6	5.2	-	-	62.5	51.1	2.5	1.1	-	-	4.1	4.1
VIRA	295	A	0	Residenziale	II			60	50	70	65	67.7	56.3	7.7	6.3	-	-	64.2	52.8	4.2	2.8	-	-	3.5	3.5
VIRA	295	A	1	Residenziale	II			60	50	70	65	67.6	56.1	7.6	6.1	-	-	63.9	52.5	3.9	2.5	-	-	3.7	3.6
VIRA	295	A	2	Residenziale	II			60	50	70	65	67	55.6	7	5.6	-	-	63.3	51.9	3.3	1.9	-	-	3.7	3.7
VIRA	296	A	1	Residenziale	II			60	50	70	65	42.8	31.4	-	-	-	-	38.6	27.1	-	-	-	-	4.2	4.3
VIRA	296	A	2	Residenziale	II			60	50	70	65	44.3	32.9	-	-	-	-	40.2	28.7	-	-	-	-	4.1	4.2
VIRA	297	A	1	Residenziale	II			60	50	70	65	53.5	42.1	-	-	-	-	50.4	39	-	-	-	-	3.1	3.1
VIRA	298	A	0	Residenziale	II			60	50	70	65	56.6	45.2	-	-	-	-	51.6	40.2	-	-	-	-	5	5
VIRA	298	A	1	Residenziale	II			60	50	70	65	56.9	45.5	-	-	-	-	52	40.6	-	-	-	-	4.9	4.9
VIRA	298	A	2	Residenziale	II			60	50	70	65	57.2	45.8	-	-	-	-	52.2	40.8	-	-	-	-	5	5
VIRA	301	A	2	Residenziale	II			60	50	70	65	48.2	36.6	-	-	-	-	44.1	32.1	-	-	-	-	4.1	4.5
VIRA	306	A	0	Residenziale	II			60	50	70	65	50.3	38.8	-	-	-	-	46.9	35.4	-	-	-	-	3.4	3.4
VIRA	306	A	1	Residenziale	II			60	50	70	65	51.5	40	-	-	-	-	48	36.5	-	-	-	-	3.5	3.5
VIRA	307	A	0	Residenziale	II			60	50	70	65	49.7	38.2	-	-	-	-	46.6	35.1	-	-	-	-	3.1	3.1
VIRA	307	A	1	Residenziale	II			60	50	70	65	50	38.6	-	-	-	-	47	35.5	-	-	-	-	3	3.1
VIRA	309	A	3	Residenziale	II			60	50	70	65	60.2	48.8	0.2	-	-	-	56.8	45.4	-	-	-	-	3.4	3.4
VIRA	309	B	0	Residenziale	II			60	50	70	65	55.6	44.2	-	-	-	-	52.5	41.1	-	-	-	-	3.1	3.1
VIRA	309	B	1	Residenziale	II			60	50	70	65	57.9	46.5	-	-	-	-	54.7	43.3	-	-	-	-	3.2	3.2
VIRA	309	B	2	Residenziale	II			60	50	70	65	58.1	46.7	-	-	-	-	54.9	43.5	-	-	-	-	3.2	3.2
VIRA	310	A	0	Residenziale	II			60	50	70	65	66.5	55.1	6.5	5.1	-	-	63.2	51.7	3.2	1.7	-	-	3.3	3.4
VIRA	310	A	0	Residenziale	II			60	50	70	65	66.4	55	6.4	5	-	-	63.2	51.8	3.2	1.8	-	-	3.2	3.2
VIRA	310	A	1	Residenziale	II			60	50	70	65	66.4	55	6.4	5	-	-	63	51.6	3	1.6	-	-	3.4	3.4
VIRA	310	A	1	Residenziale	II			60	50	70	65	66.3	54.9	6.3	4.9	-	-	63	51.6	3	1.6	-	-	3.3	3.3
VIRA	312	A	1	Residenziale	II			60	50	70	65	58.5	47.1	-	-	-	-	55.5	44.1	-	-	-	-	3	3
VIRA	314	1	0	Campo libero	II			60	50	70	65	60.9	49.5	0.9	-	-	-	57.6	46.2	-	-	-	-	3.3	3.3
VIRA	324	A	1	Residenziale	II			60	50	70	65	57.5	44.4	-	-	-	-	53.9	40.5	-	-	-	-	3.6	3.9
VIRA	324	A	2	Residenziale	II			60	50	70	65	58	45.1	-	-	-	-	54.4	41.1	-	-	-	-	3.6	4
VIRA	324	A	3	Residenziale	II			60	50	70	65	58	45.1	-	-	-	-	54.4	41.1	-	-	-	-	3.6	4
VIRA	331	A	1	Residenziale	II			60	50	70	65	59.8	45.2	-	-	-	-	56.9	42.3	-	-	-	-	2.9	2.9
VIRA	331	A	2	Residenziale	II			60	50	70	65	59.6	45.1	-	-	-	-	56.7	42.2	-	-	-	-	2.9	2.9
VIRA	332	A	0	Residenziale	II			60	50	70	65	60	45.7	-	-	-	-	56.9	42.5	-	-	-	-	3.1	3.2
VIRA	332	A	1	Residenziale	II			60	50	70	65	60.3	46.1	0.3	-	-	-	57.2	42.9	-	-	-	-	3.1	3.2
VIRA	333	A	0	Residenziale	II			60	50	70	65	56.2	41.7	-	-	-	-	53.3	38.8	-	-	-	-	2.9	2.9
VIRA	333	A	1	Residenziale	II			60	50	70	65	61.3	46.8	1.3	-	-	-	58.4	43.8	-	-	-	-	2.9	3
VIRA	333	A	2	Residenziale	II			60	50	70	65	60.4	45.9	0.4	-	-	-	57.5	43	-	-	-	-	2.9	2.9
VIRA	337	A	0	Lavorativo	II	x		65	55	70	65	60.4	45.9	-	-	-	-	57.4	42.8	-	-	-	-	3	3.1
VIRA	337	C	1	Residenziale	II			60	50	70	65	60.6	46.1	0.6	-	-	-	57.6	43.1	-	-	-	-	3	3
VIRA	337	C	2	Residenziale	II			60	50	70	65	60	45.6	-	-	-	-	57	42.5	-	-	-	-	3	3.1
VIRA	337	C	3	Residenziale	II			60	50	70	65	59.4	44.9	-	-	-	-	56.3	41.8	-	-	-	-	3.1	3.1
VIRA	340	A	0	Residenziale	II			60	50	70	65	59.7	45.2	-	-	-	-	56.7	42.2	-	-	-	-	3	3
VIRA	341	A	0	Lavorativo	II	x		65	55	70	65	59.5	44.9	-	-	-	-	56.5	41.9	-	-	-	-	3	3
VIRA	341	A	1	Residenziale	II			60	50	70	65	60	45.5	-	-	-	-	57	42.5	-	-	-	-	3	3
VIRA	346	A	0	Residenziale	II			60	50	70	65	60.3	48.9	0.3	-	-	-	55.7	44.3	-	-	-	-	4.6	4.6
VIRA	346	A	1	Residenziale	II			60	50	70	65	60.3	48.9	0.3	-	-	-	55.5	44.1	-	-	-	-	4.8	4.8



SEZIONE	Mappale	Lettera	Piano	Utilizzo piano	GdS	OIF Art. 42	Correttivo rot./inc.	Situazione prima del risanamento								Situazione dopo il risanamento									
								VLI G	VLI N	VA G	VA N	Lr G	Lr N	Lr>VLI G	Lr>VLI N	Lr>=VA G	Lr>=VA N	Lr G	Lr N	Lr>VLI G	Lr>VLI N	Lr>=VA G	Lr>=VA N	Lr diff G	Lr diff N
VIRA	347	A	0	Lavorativo	II	x		65	55	70	65	66.6	55.2	1.6	0.2	-	-	61.7	50.3	-	-	-	-	4.9	4.9
VIRA	347	A	1	Residenziale	II			60	50	70	65	66.5	55.1	6.5	5.1	-	-	61.6	50.2	1.6	0.2	-	-	4.9	4.9
VIRA	347	A	2	Residenziale	II			60	50	70	65	66.1	54.7	6.1	4.7	-	-	61.1	49.7	1.1	-	-	-	5	5
VIRA	347	A	3	Residenziale	II			60	50	70	65	65.8	54.4	5.8	4.4	-	-	60.9	49.5	0.9	-	-	-	4.9	4.9
VIRA	348	A	0	Residenziale	II			60	50	70	65	69.4	57.9	9.4	7.9	-	-	64.4	53	4.4	3	-	-	5	4.9
VIRA	348	A	1	Residenziale	II			60	50	70	65	68.9	57.5	8.9	7.5	-	-	64	52.5	4	2.5	-	-	4.9	5
VIRA	349	A	1	Residenziale	II			60	50	70	65	67.7	56.3	7.7	6.3	-	-	62.7	51.3	2.7	1.3	-	-	5	5
VIRA	350	A	0	Residenziale	II			60	50	70	65	66.6	55	6.6	5	-	-	61.6	50	1.6	-	-	-	5	5
VIRA	350	A	1	Residenziale	II			60	50	70	65	66.5	55	6.5	5	-	-	61.5	50	1.5	-	-	-	5	5
VIRA	351	A	0	Residenziale	II			60	50	70	65	66.9	55.2	6.9	5.2	-	-	61.9	50.3	1.9	0.3	-	-	5	4.9
VIRA	351	A	1	Residenziale	II			60	50	70	65	66.7	55.1	6.7	5.1	-	-	61.8	50.1	1.8	0.1	-	-	4.9	5
VIRA	353	A	0	Residenziale	II			60	50	70	65	67.8	56.1	7.8	6.1	-	-	62.8	51.1	2.8	1.1	-	-	5	5
VIRA	353	A	1	Residenziale	II			60	50	70	65	67.3	55.6	7.3	5.6	-	-	62.3	50.6	2.3	0.6	-	-	5	5
VIRA	355	A	1	Residenziale	II			60	50	70	65	68	56.3	8	6.3	-	-	63	51.3	3	1.3	-	-	5	5
VIRA	355	A	2	Residenziale	II			60	50	70	65	67.1	55.4	7.1	5.4	-	-	62.1	50.4	2.1	0.4	-	-	5	5
VIRA	356	A	0	Residenziale	II			60	50	70	65	68.6	56.9	8.6	6.9	-	-	63.6	51.9	3.6	1.9	-	-	5	5
VIRA	356	A	1	Residenziale	II			60	50	70	65	67.7	56	7.7	6	-	-	62.7	51	2.7	1	-	-	5	5
VIRA	357	A	0	Lavorativo	II	x		65	55	70	65	49.6	38.1	-	-	-	-	44.7	33.3	-	-	-	-	4.9	4.8
VIRA	358	A	0	Lavorativo	II	x		65	55	70	65	67.6	56.2	2.6	1.2	-	-	62.6	51.2	-	-	-	-	5	5
VIRA	358	A	1	Lavorativo	II	x		65	55	70	65	67.9	56.4	2.9	1.4	-	-	62.9	51.5	-	-	-	-	5	4.9
VIRA	359	1	0	Campo libero	II			60	50	70	65	67.7	56.2	7.7	6.2	-	-	62.7	51.2	2.7	1.2	-	-	5	5
VIRA	359	A	0	Lavorativo	II	x		65	55	70	65	62.7	51.3	-	-	-	-	57.7	46.3	-	-	-	-	5	5
VIRA	362	1	0	Campo libero	II			60	50	70	65	66.3	54.6	6.3	4.6	-	-	61.3	49.6	1.3	-	-	-	5	5
VIRA	365	A	1	Residenziale	II			60	50	70	65	65.9	54.2	5.9	4.2	-	-	60.9	49.2	0.9	-	-	-	5	5
VIRA	365	A	2	Residenziale	II			60	50	70	65	65.4	53.7	5.4	3.7	-	-	60.4	48.7	0.4	-	-	-	5	5
VIRA	366	A	0	Residenziale	II			60	50	70	65	67.4	55.7	7.4	5.7	-	-	62.4	50.7	2.4	0.7	-	-	5	5
VIRA	366	A	1	Residenziale	II			60	50	70	65	66.8	55.1	6.8	5.1	-	-	61.8	50.1	1.8	0.1	-	-	5	5
VIRA	367	A	0	Residenziale	II			60	50	70	65	64.4	52.7	4.4	2.7	-	-	59.4	47.7	-	-	-	-	5	5
VIRA	367	A	1	Residenziale	II			60	50	70	65	66.1	54.4	6.1	4.4	-	-	61.1	49.4	1.1	-	-	-	5	5
VIRA	367	A	2	Residenziale	II			60	50	70	65	65.5	53.8	5.5	3.8	-	-	60.5	48.8	0.5	-	-	-	5	5
VIRA	369	A	1	Residenziale	II			60	50	70	65	65.8	54.1	5.8	4.1	-	-	60.8	49.1	0.8	-	-	-	5	5
VIRA	369	A	2	Residenziale	II			60	50	70	65	65.4	53.7	5.4	3.7	-	-	60.4	48.7	0.4	-	-	-	5	5
VIRA	370	A	0	Residenziale	II			60	50	70	65	56.9	45.2	-	-	-	-	52	40.3	-	-	-	-	4.9	4.9
VIRA	370	A	1	Residenziale	II			60	50	70	65	61.3	49.6	1.3	-	-	-	56.3	44.6	-	-	-	-	5	5
VIRA	371	A	0	Residenziale	II			60	50	70	65	56.9	45.2	-	-	-	-	51.9	40.2	-	-	-	-	5	5
VIRA	371	A	1	Residenziale	II			60	50	70	65	60.9	49.2	0.9	-	-	-	55.9	44.2	-	-	-	-	5	5
VIRA	373	1	0	Campo libero	II			60	50	70	65	67	55.3	7	5.3	-	-	62	50.3	2	0.3	-	-	5	5
VIRA	375	1	0	Campo libero	II			60	50	70	65	67.1	55.4	7.1	5.4	-	-	62.2	50.5	2.2	0.5	-	-	4.9	4.9
VIRA	378	A	1	Residenziale	II			60	50	70	65	66.1	54.4	6.1	4.4	-	-	61.1	49.4	1.1	-	-	-	5	5
VIRA	379	A	1	Residenziale	II			60	50	70	65	66.3	54.6	6.3	4.6	-	-	61.3	49.6	1.3	-	-	-	5	5
VIRA	379	A	2	Residenziale	II			60	50	70	65	65.8	54.1	5.8	4.1	-	-	60.8	49.1	0.8	-	-	-	5	5
VIRA	379	A	3	Residenziale	II			60	50	70	65	65.1	53.4	5.1	3.4	-	-	60.1	48.4	0.1	-	-	-	5	5
VIRA	380	A	1	Residenziale	II			60	50	70	65	66.7	55	6.7	5	-	-	61.8	50.1	1.8	0.1	-	-	4.9	4.9
VIRA	380	A	2	Residenziale	II			60	50	70	65	66.2	54.5	6.2	4.5	-	-	61.3	49.6	1.3	-	-	-	4.9	4.9
VIRA	382	A	1	Residenziale	II			60	50	70	65	64.9	53.2	4.9	3.2	-	-	60	48.3	-	-	-	-	4.9	4.9
VIRA	382	A	2	Residenziale	II			60	50	70	65	64.6	52.9	4.6	2.9	-	-	59.6	47.9	-	-	-	-	5	5
VIRA	383	A	1	Residenziale	II			60	50	70	65	66.6	54.9	6.6	4.9	-	-	61.6	49.9	1.6	-	-	-	5	5
VIRA	383	A	2	Residenziale	II			60	50	70	65	66.1	54.4	6.1	4.4	-	-	61.1	49.4	1.1	-	-	-	5	5
VIRA	386	1	0	Campo libero	II			60	50	70	65	66.5	54.8	6.5	4.8	-	-	61.5	49.8	1.5	-	-	-	5	5
VIRA	387	1	0	Campo libero	II			60	50	70	65	67.2	55.5	7.2	5.5	-	-	62.2	50.5	2.2	0.5	-	-	5	5
VIRA	389	1	0	Campo libero	II			60	50	70	65	62.9	51.3	2.9	1.3	-	-	58	46.3	-	-	-	-	4.9	5
VIRA	392	A	0	Residenziale	II			60	50	70	65	71.2	59.6	11.2	9.6	1.2	-	66.2	54.6	6.2	4.6	-	-	5	5



SEZIONE	Mappale	Lettera	Piano	Utilizzo piano	GdS	OIF Art. 42	Correttivo rot./inc.	Situazione prima del risanamento								Situazione dopo il risanamento									
								VLI G	VLI N	VA G	VA N	Lr G	Lr N	Lr>VLI G	Lr>VLI N	Lr>=VA G	Lr>=VA N	Lr G	Lr N	Lr>VLI G	Lr>VLI N	Lr>=VA G	Lr>=VA N	Lr diff G	Lr diff N
VIRA	393	1	0	Campo libero	II			60	50	70	65	68.5	56.9	8.5	6.9	-	-	63.5	51.9	3.5	1.9	-	-	5	5
VIRA	396	A	0	Residenziale	II			60	50	70	65	66.3	54.7	6.3	4.7	-	-	61.3	49.7	1.3	-	-	-	5	5
VIRA	396	A	1	Residenziale	II			60	50	70	65	66.1	54.5	6.1	4.5	-	-	61.1	49.5	1.1	-	-	-	5	5
VIRA	396	A	2	Residenziale	II			60	50	70	65	65.4	53.8	5.4	3.8	-	-	60.4	48.8	0.4	-	-	-	5	5
VIRA	396	A	3	Residenziale	II			60	50	70	65	64.7	53.1	4.7	3.1	-	-	59.7	48.1	-	-	-	-	5	5
VIRA	396	B	1	Residenziale	II			60	50	70	65	65.9	54.3	5.9	4.3	-	-	60.9	49.3	0.9	-	-	-	5	5
VIRA	397	1	0	Campo libero	II			60	50	70	65	66.7	55.1	6.7	5.1	-	-	61.7	50.1	1.7	0.1	-	-	5	5
VIRA	398	A	0	Residenziale	II			60	50	70	65	68.1	56.5	8.1	6.5	-	-	63.1	51.5	3.1	1.5	-	-	5	5
VIRA	398	A	1	Residenziale	II			60	50	70	65	67.5	55.9	7.5	5.9	-	-	62.5	50.9	2.5	0.9	-	-	5	5
VIRA	399	A	1	Residenziale	II			60	50	70	65	68	56.4	8	6.4	-	-	63.1	51.5	3.1	1.5	-	-	4.9	4.9
VIRA	399	A	2	Residenziale	II			60	50	70	65	67.2	55.6	7.2	5.6	-	-	62.3	50.7	2.3	0.7	-	-	4.9	4.9
VIRA	400	A	1	Residenziale	II			60	50	70	65	68.2	56.6	8.2	6.6	-	-	63.4	51.8	3.4	1.8	-	-	4.8	4.8
VIRA	400	A	2	Residenziale	II			60	50	70	65	67.3	55.7	7.3	5.7	-	-	62.6	51	2.6	1	-	-	4.7	4.7
VIRA	401	A	1	Residenziale	II			60	50	70	65	66.3	54.7	6.3	4.7	-	-	61.3	49.7	1.3	-	-	-	5	5
VIRA	401	A	2	Residenziale	II			60	50	70	65	65.5	53.9	5.5	3.9	-	-	60.6	49	0.6	-	-	-	4.9	4.9
VIRA	401	A	1	Residenziale	II			60	50	70	65	65.5	53.9	5.5	3.9	-	-	61.6	50	1.6	-	-	-	3.9	3.9
VIRA	401	A	2	Residenziale	II			60	50	70	65	65.2	53.6	5.2	3.6	-	-	61.5	49.9	1.5	-	-	-	3.7	3.7
VIRA	404	1	0	Campo libero	II			60	50	70	65	67.7	56.1	7.7	6.1	-	-	62.7	51.1	2.7	1.1	-	-	5	5
VIRA	405	1	0	Campo libero	II			60	50	70	65	63.4	51.8	3.4	1.8	-	-	58.4	46.8	-	-	-	-	5	5
VIRA	406	1	0	Campo libero	II			60	50	70	65	62.9	51.3	2.9	1.3	-	-	58	46.4	-	-	-	-	4.9	4.9
VIRA	407	1	0	Campo libero	II			60	50	70	65	61.9	50.3	1.9	0.3	-	-	57	45.4	-	-	-	-	4.9	4.9
VIRA	408	1	0	Campo libero	II			60	50	70	65	63.2	51.6	3.2	1.6	-	-	58.3	46.7	-	-	-	-	4.9	4.9
VIRA	409	1	0	Campo libero	II			60	50	70	65	62.4	50.8	2.4	0.8	-	-	57.6	46	-	-	-	-	4.8	4.8
VIRA	419	1	0	Campo libero	II			60	50	70	65	57.2	45.6	-	-	-	-	52.2	40.6	-	-	-	-	5	5
VIRA	421	A	0	Residenziale	II			60	50	70	65	65.4	55.3	5.4	5.3	-	-	62.4	52.3	2.4	2.3	-	-	3	3
VIRA	421	A	1	Residenziale	II			60	50	70	65	65.2	55.1	5.2	5.1	-	-	62.2	52.1	2.2	2.1	-	-	3	3
VIRA	421	A	2	Residenziale	II			60	50	70	65	64.6	54.6	4.6	4.6	-	-	61.6	51.6	1.6	1.6	-	-	3	3
VIRA	450	1	0	Campo libero	II			60	50	70	65	63	51.4	3	1.4	-	-	58.2	46.6	-	-	-	-	4.8	4.8
VIRA	451	1	0	Campo libero	II			60	50	70	65	63.1	51.5	3.1	1.5	-	-	58.3	46.7	-	-	-	-	4.8	4.8
VIRA	452	A	0	Lavorativo	II	x		65	55	70	65	67.2	57.1	2.2	2.1	-	-	64.2	54.1	-	-	-	-	3	3
VIRA	455	1	0	Campo libero	II			60	50	70	65	63.1	51.5	3.1	1.5	-	-	58.1	46.5	-	-	-	-	5	5
VIRA	456	1	0	Campo libero	II			60	50	70	65	68.8	57.1	8.8	7.1	-	-	63.8	52.1	3.8	2.1	-	-	5	5
VIRA	457	A	0	Residenziale	II			60	50	70	65	65.2	53.8	5.2	3.8	-	-	60.2	48.8	0.2	-	-	-	5	5
VIRA	457	A	1	Residenziale	II			60	50	70	65	65	53.6	5	3.6	-	-	60	48.6	-	-	-	-	5	5
VIRA	457	A	2	Residenziale	II			60	50	70	65	64.5	53.1	4.5	3.1	-	-	59.5	48.1	-	-	-	-	5	5
VIRA	458	A	0	Lavorativo	II	x		65	55	70	65	70.5	60.4	5.5	5.4	0.5	-	67.3	57.2	2.3	2.2	-	-	3.2	3.2
VIRA	458	A	1	Residenziale	II			60	50	70	65	69.5	59.4	9.5	9.4	-	-	66.2	56.1	6.2	6.1	-	-	3.3	3.3
VIRA	458	A	2	Residenziale	II			60	50	70	65	68.2	58.1	8.2	8.1	-	-	64.8	54.7	4.8	4.7	-	-	3.4	3.4
VIRA	461	1	0	Campo libero	II			60	50	70	65	67.4	55.7	7.4	5.7	-	-	62.4	50.7	2.4	0.7	-	-	5	5
VIRA	462	1	0	Campo libero	II			60	50	70	65	67.3	55.6	7.3	5.6	-	-	62.3	50.6	2.3	0.6	-	-	5	5
VIRA	463	1	0	Campo libero	II			60	50	70	65	67.2	55.5	7.2	5.5	-	-	62.2	50.5	2.2	0.5	-	-	5	5
VIRA	464	1	0	Campo libero	II			60	50	70	65	67.2	55.5	7.2	5.5	-	-	62.2	50.5	2.2	0.5	-	-	5	5
VIRA	465	1	0	Campo libero	II			60	50	70	65	67.2	55.5	7.2	5.5	-	-	62.2	50.5	2.2	0.5	-	-	5	5
VIRA	467	A	1	Residenziale	II			60	50	70	65	63.8	52.4	3.8	2.4	-	-	58.8	47.4	-	-	-	-	5	5
VIRA	471	1	0	Campo libero	II			60	50	70	65	63.7	52	3.7	2	-	-	58.7	47	-	-	-	-	5	5
VIRA	472	1	0	Campo libero	II			60	50	70	65	66.9	55.2	6.9	5.2	-	-	61.9	50.2	1.9	0.2	-	-	5	5
VIRA	473	1	0	Campo libero	II			60	50	70	65	69	57.4	9	7.4	-	-	64	52.4	4	2.4	-	-	5	5
VIRA	474	1	0	Campo libero	II			60	50	70	65	55.8	44.3	-	-	-	-	52.9	41.3	-	-	-	-	2.9	3
VIRA	477	A	0	Residenziale	II			60	50	70	65	58.1	44.2	-	-	-	-	55	40.8	-	-	-	-	3.1	3.4
VIRA	478	1	0	Campo libero	II			60	50	70	65	63.2	51.5	3.2	1.5	-	-	58.2	46.5	-	-	-	-	5	5
VIRA	481	A	0	Lavorativo	II	x		65	55	70	65	60.4	48.6	-	-	-	-	56.1	44	-	-	-	-	4.3	4.6
VIRA	481	A	1	Residenziale	II			60	50	70	65	61.9	49.7	1.9	-	-	-	57.8	45.3	-	-	-	-	4.1	4.4

SEZIONE	Mappale	Lettera	Piano	Utilizzo piano	GdS	OIF Art. 42	Correttivo rot./inc.	Situazione prima del risanamento								Situazione dopo il risanamento									
								VLI G	VLI N	VA G	VA N	Lr G	Lr N	Lr>VLI G	Lr>VLI N	Lr>=VA G	Lr>=VA N	Lr G	Lr N	Lr>VLI G	Lr>VLI N	Lr>=VA G	Lr>=VA N	Lr diff G	Lr diff N
VIRA	481	A	2	Residenziale	II			60	50	70	65	61.6	49.5	1.6	-	-	-	57.5	45	-	-	-	-	4.1	4.5
VIRA	481	A	3	Residenziale	II			60	50	70	65	61.2	49.2	1.2	-	-	-	57.1	44.7	-	-	-	-	4.1	4.5
VIRA	481	A	4	Residenziale	II			60	50	70	65	60.9	48.9	0.9	-	-	-	56.7	44.4	-	-	-	-	4.2	4.5
VIRA	494	1	0	Campo libero	II			60	50	70	65	58.8	48.9	-	-	-	-	55.8	45.9	-	-	-	-	3	3
VIRA	495	A	-1	Residenziale	II			60	50	70	65	65.2	55.3	5.2	5.3	-	-	62.2	52.3	2.2	2.3	-	-	3	3
VIRA	495	A	0	Residenziale	II			60	50	70	65	66.1	56.2	6.1	6.2	-	-	63.1	53.2	3.1	3.2	-	-	3	3
VIRA	496	A	-1	Residenziale	II			60	50	70	65	65.1	55.2	5.1	5.2	-	-	62.1	52.2	2.1	2.2	-	-	3	3
VIRA	497	A	-1	Residenziale	II			60	50	70	65	66.7	56.8	6.7	6.8	-	-	63.7	53.8	3.7	3.8	-	-	3	3
VIRA	520	A	0	Residenziale	II			60	50	70	65	61.9	47.3	1.9	-	-	-	58.9	44.3	-	-	-	-	3	3
VIRA	520	A	1	Residenziale	II			60	50	70	65	61.7	47.1	1.7	-	-	-	58.8	44.2	-	-	-	-	2.9	2.9
VIRA	528	A	0	Residenziale	II			60	50	70	65	58.8	44.2	-	-	-	-	58.1	43.5	-	-	-	-	0.7	0.7
VIRA	528	A	1	Residenziale	II			60	50	70	65	59.8	45.2	-	-	-	-	58.8	44.2	-	-	-	-	1	1
VIRA	528	A	2	Residenziale	II			60	50	70	65	60	45.5	-	-	-	-	58.9	44.4	-	-	-	-	1.1	1.1
VIRA	528	C	0	Residenziale	II			60	50	70	65	60.3	45.7	0.3	-	-	-	59.8	45.2	-	-	-	-	0.5	0.5
VIRA	528	C	1	Residenziale	II			60	50	70	65	60.8	46.2	0.8	-	-	-	60.1	45.5	0.1	-	-	-	0.7	0.7
VIRA	528	G	1	Residenziale	II			60	50	70	65	60.8	46.2	0.8	-	-	-	57.6	43	-	-	-	-	3.2	3.2
VIRA	528	H	1	Residenziale	II			60	50	70	65	61.4	46.8	1.4	-	-	-	58.4	43.9	-	-	-	-	3	2.9
VIRA	528	I	0	Residenziale	II			60	50	70	65	54.6	40	-	-	-	-	53.6	39.1	-	-	-	-	1	0.9
VIRA	528	I	1	Residenziale	II			60	50	70	65	58.8	44.3	-	-	-	-	58	43.5	-	-	-	-	0.8	0.8
VIRA	528	I	1	Residenziale	II			60	50	70	65	60.6	46	0.6	-	-	-	57.8	43.2	-	-	-	-	2.8	2.8
VIRA	528	L	1	Residenziale	II			60	50	70	65	61.1	46.5	1.1	-	-	-	58.4	43.8	-	-	-	-	2.7	2.7
VIRA	533	A	1	Residenziale	II			60	50	70	65	57.9	43.5	-	-	-	-	55.7	41.2	-	-	-	-	2.2	2.3
VIRA	533	A	2	Residenziale	II			60	50	70	65	61.4	46.9	1.4	-	-	-	59.4	44.9	-	-	-	-	2	2
VIRA	533	A	3	Residenziale	II			60	50	70	65	61.4	46.9	1.4	-	-	-	59.5	45	-	-	-	-	1.9	1.9
VIRA	533	A	4	Residenziale	II			60	50	70	65	61.3	46.8	1.3	-	-	-	59.4	44.9	-	-	-	-	1.9	1.9
VIRA	543	1	0	Campo libero	II			60	50	70	65	62.8	48.2	2.8	-	-	-	62.5	48	2.5	-	-	-	0.3	0.2
VIRA	556	1	0	Campo libero	II			60	50	70	65	55.5	41	-	-	-	-	52.7	38.2	-	-	-	-	2.8	2.8
VIRA	560	1	0	Campo libero	II			60	50	70	65	61.7	47.1	1.7	-	-	-	58.8	44.2	-	-	-	-	2.9	2.9
VIRA	562	1	0	Campo libero	II			60	50	70	65	61.3	46.8	1.3	-	-	-	58.5	43.9	-	-	-	-	2.8	2.9
VIRA	563	1	0	Campo libero	II			60	50	70	65	61.3	46.7	1.3	-	-	-	58.5	43.9	-	-	-	-	2.8	2.8
VIRA	567	1	0	Campo libero	II			60	50	70	65	61.1	46.6	1.1	-	-	-	58.6	44	-	-	-	-	2.5	2.6
VIRA	634	A	1	Residenziale	II			60	50	70	65	53	38.5	-	-	-	-	53	38.5	-	-	-	-	-	-
VIRA	634	B	0	Residenziale	II			60	50	70	65	46	31.8	-	-	-	-	45.6	31.3	-	-	-	-	0.4	0.5
VIRA	634	B	1	Residenziale	II			60	50	70	65	52.1	37.8	-	-	-	-	52	37.5	-	-	-	-	0.1	0.3
VIRA	639	A	1	Residenziale	II			60	50	70	65	60.2	45.8	0.2	-	-	-	60.1	45.7	0.1	-	-	-	0.1	0.1
VIRA	640	A	0	Residenziale	II			60	50	70	65	55.9	41.4	-	-	-	-	55.8	41.3	-	-	-	-	0.1	0.1
VIRA	640	A	1	Residenziale	II			60	50	70	65	59.6	45.1	-	-	-	-	59.6	45.1	-	-	-	-	-	-
VIRA	641	A	0	Residenziale	II			60	50	70	65	54.3	39.9	-	-	-	-	54.2	39.7	-	-	-	-	0.1	0.2
VIRA	641	A	1	Residenziale	II			60	50	70	65	58.7	44.3	-	-	-	-	58.7	44.2	-	-	-	-	-	0.1
VIRA	648	A	0	Residenziale	II			60	50	70	65	60.8	46.4	0.8	-	-	-	60.8	46.4	0.8	-	-	-	-	-
VIRA	648	A	1	Residenziale	II			60	50	70	65	60.1	45.7	0.1	-	-	-	60.1	45.7	0.1	-	-	-	-	-
VIRA	648	A	2	Residenziale	II			60	50	70	65	59.2	44.8	-	-	-	-	59.2	44.8	-	-	-	-	-	-
VIRA	654	1	0	Campo libero	II			60	50	70	65	62.5	48.1	2.5	-	-	-	62.5	48.1	2.5	-	-	-	-	-
VIRA	694	1	0	Campo libero	II			60	50	70	65	62.5	48	2.5	-	-	-	62.5	48	2.5	-	-	-	-	-
VIRA	695	A	0	Residenziale	II			60	50	70	65	63.8	49.3	3.8	-	-	-	63.8	49.3	3.8	-	-	-	-	-
VIRA	695	A	1	Residenziale	II			60	50	70	65	63.5	48.9	3.5	-	-	-	63.5	48.9	3.5	-	-	-	-	-
VIRA	1115	A	1	Residenziale	II			60	50	70	65	50.4	36	-	-	-	-	50.4	36	-	-	-	-	-	-
VIRA	1115	A	2	Residenziale	II			60	50	70	65	59.1	44.6	-	-	-	-	59.1	44.6	-	-	-	-	-	-
VIRA	1142	A	0	Residenziale	II			60	50	70	65	45.1	30.9	-	-	-	-	44.8	30.5	-	-	-	-	0.3	0.4
VIRA	1142	A	1	Residenziale	II			60	50	70	65	50.5	36.3	-	-	-	-	50.3	35.9	-	-	-	-	0.2	0.4
VIRA	1166	1	0	Campo libero	II			60	50	70	65	61.1	46.7	1.1	-	-	-	61.1	46.7	1.1	-	-	-	-	-
VIRA	1172	A	1	Residenziale	II			60	50	70	65	52.1	37.7	-	-	-	-	52.1	37.7	-	-	-	-	-	-

SEZIONE	Mappale	Lettera	Piano	Utilizzo piano	GdS	OIF Art. 42	Correttivo rot./inc.	VLI G	VLI N	VA G	VA N	Situazione prima del risanamento				Situazione dopo il risanamento									
												Lr G	Lr N	Lr>VLI G	Lr>VLI N	Lr>=VA G	Lr>=VA N	Lr G	Lr N	Lr>VLI G	Lr>VLI N	Lr>=VA G	Lr>=VA N	Lr diff G	Lr diff N
VIRA	1246	A	0	Residenziale	II			60	50	70	65	60.5	50.4	0.5	0.4	-	-	57.5	47.4	-	-	-	-	3	3
VIRA	1328	A	-1	Residenziale	II			60	50	70	65	55.1	45.2	-	-	-	-	52.1	42.2	-	-	-	-	3	3
VIRA	1415	1	0	Campo libero	II			60	50	70	65	61.8	47.4	1.8	-	-	-	61.8	47.4	1.8	-	-	-	-	-
VIRA	1534	1	0	Campo libero	II			60	50	70	65	61.5	51.4	1.5	1.4	-	-	58.5	48.4	-	-	-	-	3	3
VIRA	1534	A	0	Residenziale	II			60	50	70	65	64.4	54.3	4.4	4.3	-	-	61.4	51.3	1.4	1.3	-	-	3	3
VIRA	1534	A	1	Residenziale	II			60	50	70	65	66.3	56.2	6.3	6.2	-	-	63.3	53.2	3.3	3.2	-	-	3	3
VIRA	1539	1	0	Campo libero	II			60	50	70	65	61.9	47.3	1.9	-	-	-	61.8	47.2	1.8	-	-	-	0.1	0.1
VIRA	1543	1	0	Campo libero	II			60	50	70	65	61.7	47.1	1.7	-	-	-	61.6	47	1.6	-	-	-	0.1	0.1