

**RISANAMENTO FONICO  
 RIVIERA E VALLI  
 FASE PRIORITARIA**

Progetto di risanamento fonico  
 degli assi stradali cantonali del

**COMUNE DI GIORNICO**


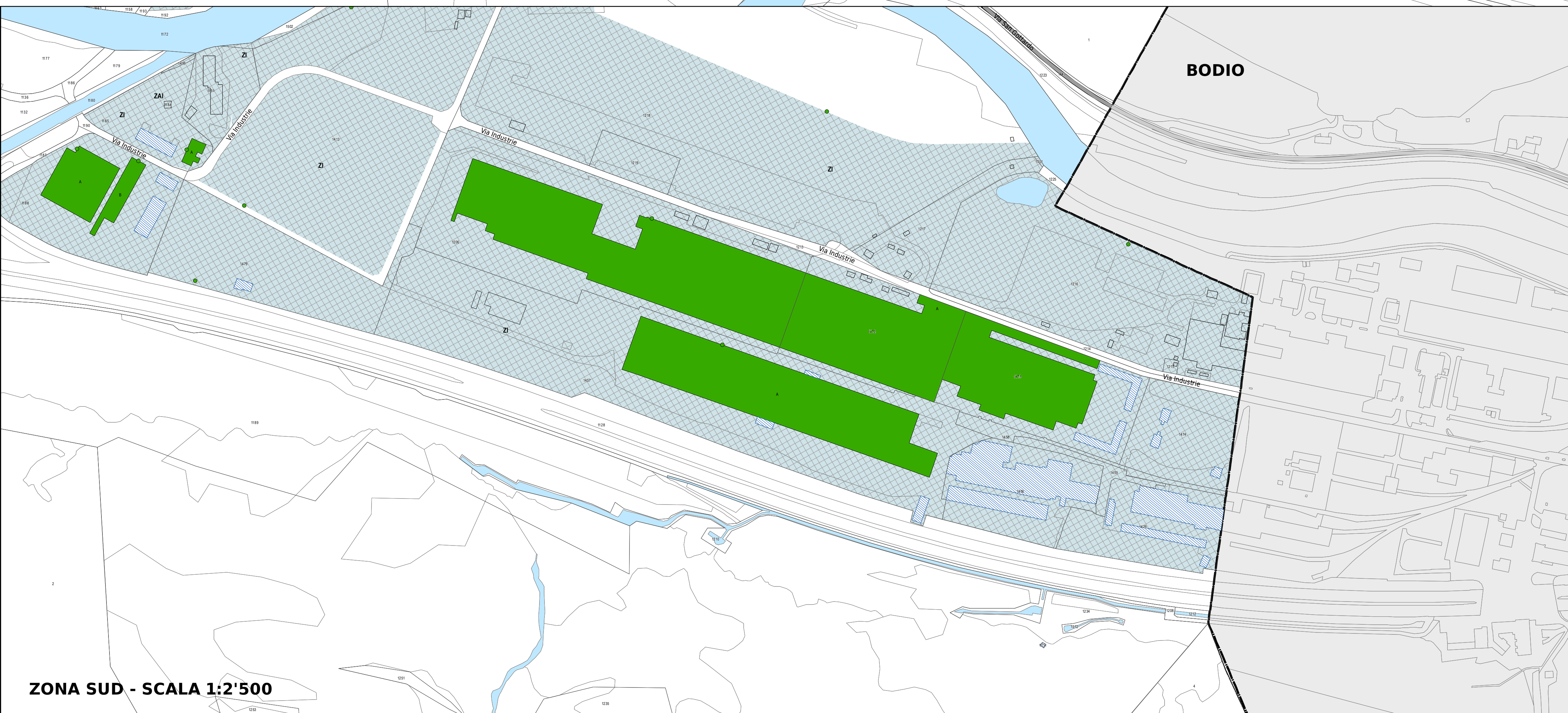
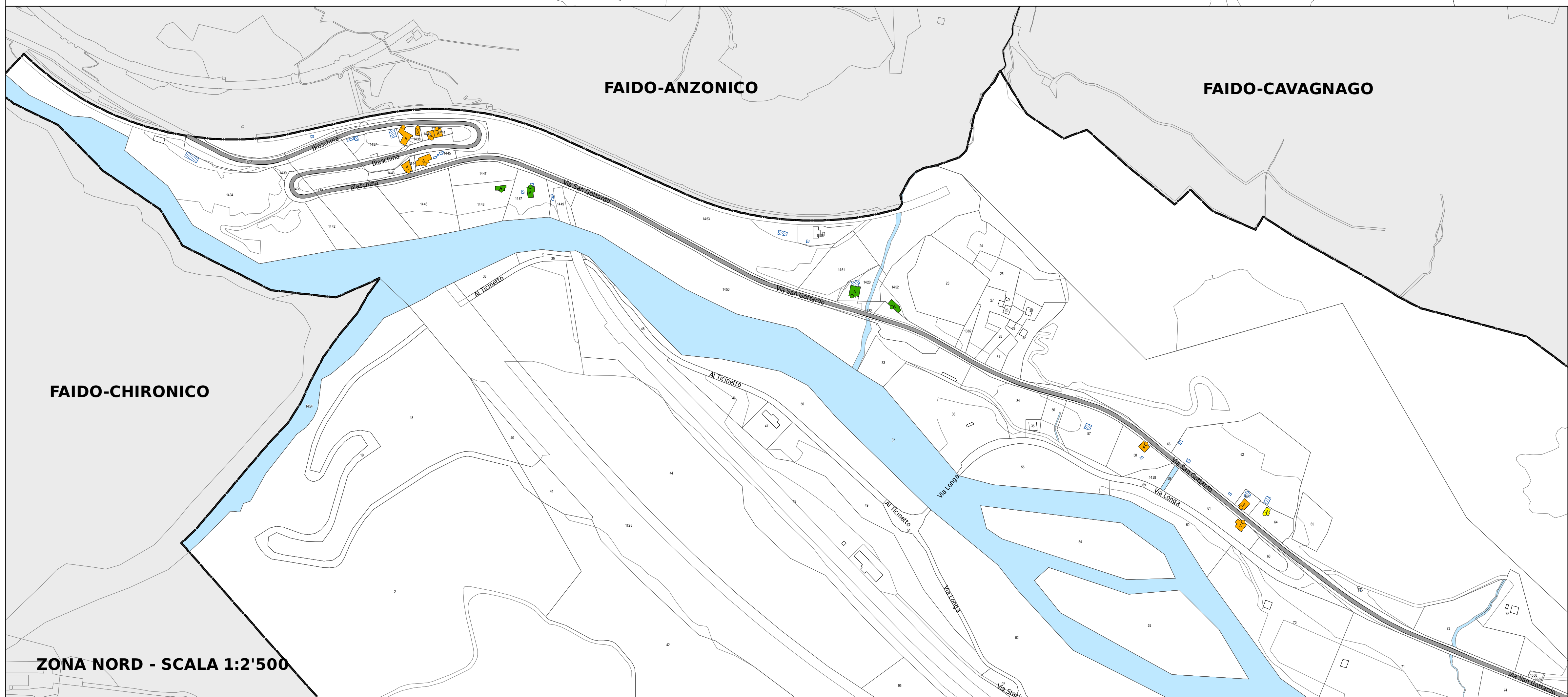
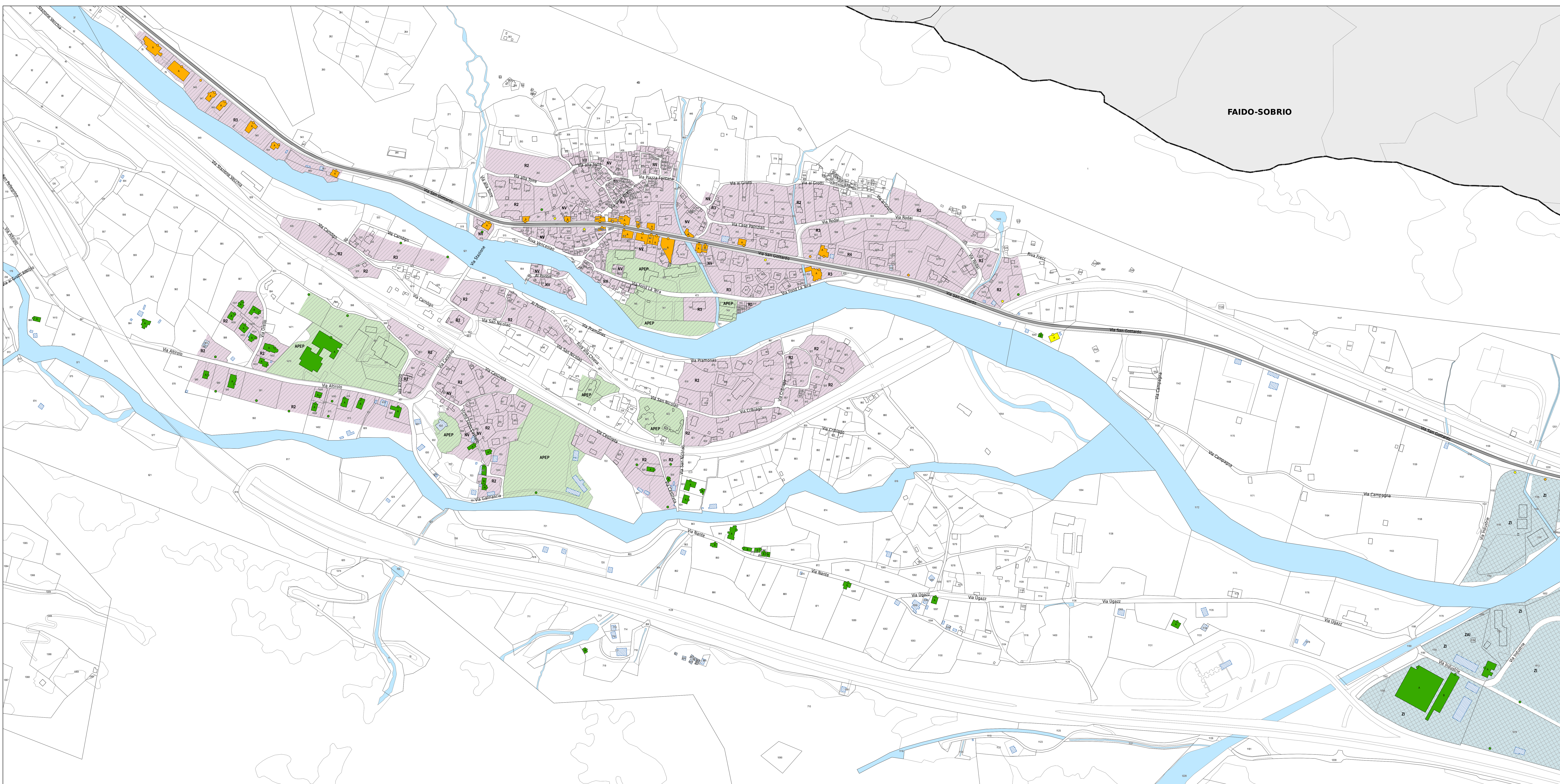
**CARICO FONICO DIURNO  
 SITUAZIONE 2036  
 prima del risanamento**

**Piano 2.1**

Data:	30 marzo 2018	<b>UFFICIO DELLA PREVENZIONE          DEI RUMORI</b> Via Franco Zorzi 13 6601 BELLINZONA tel. 091 / 614 28 01 fax 091 / 614 28 79 e-mail: cd-urp@ch
Scala:	1:2000	
Dim.:	1470 x 914 mm	
Operatore:	LPR	

**Legenda**

- Fonti di emissione**
- Impianti stradali considerati
- Edifici e punti di calcolo**
- Carico fonico superiore ai valori limite d'immissione ( $> VLI < VA$ )
  - Carico fonico inferiore ai valori limite d'immissione ( $>= VP < = VLI$ )
  - Carico fonico inferiore ai valori di pianificazione ( $< VP$ )
  - Punto di immissione in campo libero
  - Edifici non sensibili (accessori)
  - Edifici non considerati (esterni al perimetro di calcolo)
- Gradi di sensibilità**
- II
  - III
- Zone del piano regolatore**
- ZONE RESIDENZIALI E MISTE**  
 NV, Zona nucleo di villaggio  
 R2, Zona residenziale semi estensiva  
 R3, Zona residenziale semi intensiva  
 R4, Zona residenziale intensiva
  - ZONE LAVORATIVE**  
 ZAI, Zona di attrezzature industriali  
 ZI, Zona industriale
  - ZONE PER SCOPI PUBBLICI**  
 APEP, Zona per costruzioni e attrezzature pubbliche
- Altri elementi**
- Confine comunale



ZONA NORD - SCALA 1:2'500

ZONA SUD - SCALA 1:2'500