

---

**Progetto di risanamento fonico  
degli assi stradali cantonali e comunali  
del Mendrisiotto e Basso Ceresio**  
(Fase prioritaria)

**Comune di Mendrisio**

*Sezioni di Besazio, Capolago, Genestrerio, Ligornetto, Mendrisio, Rancate e Salorino*

**Relazione tecnica**

Sezione protezione aria, acqua e suolo – SPAAS  
Ufficio prevenzione rumori – UPR

Bellinzona, febbraio 2018





## Abbreviazioni

DB strade	Banca dati strade
dB(A)	Decibel ponderato A
DC	Divisione delle costruzioni
DT	Dipartimento del territorio
EMPA	Laboratorio federale della prova dei materiali e di ricerca
FFI	Finestre fonoisolanti
FOSTRA	Fondo per le strade nazionali e il traffico d'agglomerato
GdS	Grado di sensibilità al rumore
GL	Gruppo di lavoro
LGI	Legge federale sulla geoinformazione
LPAmb	Legge federale sulla protezione dell'ambiente
LUMin	Legge federale concernente l'utilizzazione dell'imposta sugli oli minerali a destinazione vincolata e di altri mezzi a destinazione vincolata per il traffico stradale e aereo
MDS	Modello digitale della superficie
MDT	Modello digitale del terreno
MISTRA	Sistema federale d'informazione stradale
MOVPOP	Banca dati movimento della popolazione
MU	Misurazione ufficiale
OASI	Osservatorio ambientale della Svizzera Italiana
OGI	Ordinanza federale sulla geoinformazione
OIF	Ordinanza federale contro l'inquinamento fonico
OSStr	Ordinanza sulla segnaletica stradale
PA	Programmi di agglomerato
PAM	Programma di agglomerato del Mendrisiotto
PR	Piano regolatore
PRF	Progetto di risanamento fonico
REA	Registro degli edifici e delle abitazioni
ROIF	Regolamento d'applicazione dell'OIF
RT	Relazione tecnica
SM	Sezione della mobilità
SPAAS	Sezione protezione aria, acqua e suolo
SST	Sezione dello sviluppo territoriale
TGM	Traffico giornaliero medio
UCR	Ufficio del catasto e dei riordini fondiari
UFAM	Ufficio federale dell'ambiente
UGEO	Ufficio della geomatica
UPI	Centro svizzero di competenza per la prevenzione degli infortuni al servizio della popolazione
UPR	Ufficio prevenzione dei rumori
USIP	Ufficio della segnaletica e degli impianti pubblicitari
USTRA	Ufficio federale delle strade
UTRAC	Ufficio del tracciato
VA	Valore d'allarme secondo OIF

VL	Veicoli leggeri
VLER	Valori limite d'esposizione al rumore
VLI	Valore limite d'immissione secondo OIF
VP	Valore di pianificazione secondo OIF
VP	Veicoli pesanti
ZE	Zone edificabili

## Basi giuridiche

### Di diritto federale

- Legge federale sulla protezione dell'ambiente del 7 ottobre 1983 (LPAmb, RS 814.01);
- Legge federale sulla circolazione stradale del 19 dicembre 1958 (LCStr, RS 741.01);
- Ordinanza federale contro l'inquinamento fonico del 15 dicembre 1986 (OIF, RS 814.41);
- Ordinanza federale sulla segnaletica stradale del 5 settembre 1979 (OSStr, RS 741.21).

### Di diritto cantonale

- Legge cantonale di applicazione della Legge federale sulla protezione dell'ambiente del 24 marzo 2004 (LALPAmb, RL 9.2.1.1);
- Legge cantonale di applicazione alla legislazione federale sulla circolazione stradale e la tassa sul traffico pesante del 24 settembre 1985 (RL 7.4.2.1);
- Regolamento di applicazione dell'Ordinanza federale contro l'inquinamento fonico del 17 maggio 2005 (ROIF, RL 9.2.1.1.3);
- Regolamento della legge cantonale di applicazione alla legislazione federale sulla circolazione stradale del 2 marzo 1999 (RL 7.4.2.1.1).

## Direttive e manuali di riferimento

- *Manuale per il rumore stradale. Aiuto all'esecuzione per il risanamento.* Stato: dicembre 2006. Pratica ambientale n. 0637, Ufficio federale dell'ambiente, Berna
- *Sostenibilità economica e proporzionalità di provvedimenti antirumore. Ottimizzazione della ponderazione d'interessi.* Pratica ambientale n. 0906, Ufficio federale dell'ambiente, Berna 2006
- *Modèle de calcul du bruit du trafic routier pour ordinateur. 1<sup>ère</sup> partie: Manuel d'utilisation du logiciel StL-86.* Les Cahiers de l'environnement n. 60, Office fédéral de l'environnement, Berne 1987
- *Bruit du trafic routier: Correction applicable au modèle de calcul du trafic routier.* Informations concernant l'Ordonnance sur la protection contre le bruit (OPB) n. 6. L'environnement pratique. Office fédéral de l'environnement, Berne 1995
- *Lärmtechnische Ermittlung bei Knoten und Kreiseln. Vollzugshilfe 3.21.* Cercle Bruit, febbraio 2016.

## Glossario

Edificio non sensibile al rumore	Edificio privo di locali sensibili al rumore (tettoia, autorimessa, corpo accessorio, deposito, ...). Nei calcoli del rumore, in genere, è integrato come ostacolo fisico.
Edificio sensibile al rumore	Edificio con locali sensibili al rumore. Ai sensi del presente PRF, indica un edificio che comprende almeno un piano residenziale o lavorativo.
Emissione fonica	Rumore all'uscita da una fonte.
Grado di sensibilità al rumore	E' attribuito a ogni zona di piano regolatore, in base alla vulnerabilità della sua destinazione d'uso (tipo di attività che è ammesso). Il grado di sensibilità (GdS) I è attribuito alle zone che necessitano un'elevata protezione fonica, il II nelle zone residenziali e per scopi pubblici, il GdS III nelle zone in cui sono ammesse attività mediamente moleste (zone miste, zone agricole), mentre il IV alle zone in cui sono ammesse attività molto moleste (zone industriali). Il grado di sensibilità determina il valore limite d'esposizione al rumore applicabile secondo l'OIF.
Immissione fonica	Rumore nel punto di ricezione considerato (ad esempio la finestra di un edificio).
Impianto bisognoso di risanamento	Impianto (ad esempio la strada) le cui emissioni generano un'esposizione al rumore superiore ai valori limite prescritti dalla legge e devono pertanto essere contenute attraverso le dovute misure.
Isofona	Luogo dei punti dello spazio in cui si percepisce con medesima intensità un suono emesso da una sorgente sonora.
Livello di valutazione	Il livello sonoro è misurato o calcolato secondo metodi standardizzati. Per una valutazione corretta del grado di disturbo del rumore, dal livello sonoro si calcola il livello di valutazione L <sub>r</sub> tenendo conto delle caratteristiche specifiche del suono (durata, impulsività, tonalità ecc.). Il valore L <sub>r</sub> deve poi essere confrontato con i valori limite d'esposizione al rumore prescritti dalla legge.
Locali sensibili al rumore	S'intendono i locali delle abitazioni (tranne le cucine senza tinello, i servizi e i ripostigli) e delle aziende nei quali persone soggiornano regolarmente per un periodo prolungato, tranne i locali nei quali si tengono animali da reddito e i locali con notevole rumore aziendale.
Piano sensibile al rumore	Ai sensi del presente PRF, indica un piano che comprende almeno un locale sensibile al rumore.
Punto di ricezione	Su un edificio, coincide con il punto di calcolo delle immissioni foniche. Di principio deve situarsi al centro della finestra aperta di un locale sensibile al rumore. Nelle zone eedificabili, non ancora edificate, il punto di ricezione si situa dove, in base al piano regolatore e al diritto di costruzione, potranno sorgere edifici con locali sensibili al rumore. I valori d'esposizione al rumore devono essere rispettati nel punto di ricezione.

Risanamento fonico E' la limitazione delle emissioni foniche di un impianto fisso esistente.

**Valori limite di esposizione al rumore**

Valori d'allarme	Sono superiori ai valori limite d'immissione al rumore e determinano gli impianti che devono essere risanati prioritariamente. Come i valori limite, essi dipendono dal grado di sensibilità al rumore assegnato alla zona in cui sorge l'edificio.
Valori di pianificazione	Sono inferiori di 5 dB(A) rispetto ai valori limite d'immissione e si applicano in genere alla costruzione di nuovi impianti e per la delimitazione di nuove zone edificabili, nei cui casi le esigenze in materia di esposizione al rumore sono più restrittive.
Valori limite di immissione	Sono differenziati per tipologia d'impianto (strada, ferrovia, ...) e rappresentano la soglia oltre la quale il rumore disturba sensibilmente il benessere della popolazione. Essi variano a dipendenza del grado di sensibilità al rumore assegnato e permettono di determinare gli impianti che necessitano di risanamento fonico.

# Indice

<b>1.</b>	<b>INTRODUZIONE</b> .....	<b>1</b>
<b>2.</b>	<b>FONDAMENTI DEL PRF</b> .....	<b>2</b>
<b>2.1</b>	<b>PRINCIPI, CONCETTI E CRITERI DI FONDO SECONDO LPAMB E OIF</b> .....	<b>2</b>
<b>2.2</b>	<b>RISANAMENTO FONICO DELLE STRADE</b> .....	<b>3</b>
2.2.1	VALORI LIMITE DI ESPOSIZIONE AL RUMORE STRADALE .....	3
2.2.2	ALLESTIMENTO DEL PRF .....	3
<b>3.</b>	<b>CONTENUTI E FASI DI ELABORAZIONE DEL PRF</b> .....	<b>5</b>
<b>3.1</b>	<b>CONTENUTI DEL PRF</b> .....	<b>5</b>
<b>3.2</b>	<b>FASI DI ELABORAZIONE DEL PRF</b> .....	<b>6</b>
3.2.1	SCHEMA DI PROGETTO .....	6
<b>4.</b>	<b>MISURE DI RISANAMENTO CONSIDERATE NEL PRF</b> .....	<b>10</b>
<b>4.1</b>	<b>MISURE ALLA FONTE</b> .....	<b>10</b>
4.1.1	MISURA 1 – POSA DI ASFALTO FONOASSORBENTE .....	11
4.1.2	CRITERI PER L'ADOZIONE DELLA MISURA 1 .....	11
4.1.3	MISURA 2 – RIDUZIONE DELLA VELOCITÀ LEGALE DI CIRCOLAZIONE .....	12
4.1.4	CRITERI PER L'ADOZIONE DELLA MISURA 2 .....	13
4.1.5	RIQUALIFICA DEGLI SPAZI PUBBLICI E PROGETTI DI MODERAZIONE DEL TRAFFICO TRAMITE INTERVENTI COSTRUTTIVI .....	13
<b>4.2</b>	<b>MISURE SULLA LINEA DI PROPAGAZIONE</b> .....	<b>14</b>
<b>4.3</b>	<b>MISURE SUL PUNTO DI RICEZIONE</b> .....	<b>14</b>
4.3.1	MISURA 3 – INSTALLAZIONE DI FINESTRE FONOIOLANTI (FFI).....	14
4.3.2	CRITERI PER L'ADOZIONE DELLA MISURA 3.....	15
<b>5.</b>	<b>BASI PER L'ELABORAZIONE DEL PRF DEL MENDRISOTTO E BASSO CERESIO – FASE PRIORITARIA</b> .....	<b>16</b>
<b>5.1</b>	<b>IMPIANTI STRADALI CONSIDERATI NEL PROGETTO</b> .....	<b>16</b>
5.1.1	IMPIANTI INCLUSI NEL PRF.....	16
5.1.2	IMPIANTI ESCLUSI DAL PRF.....	16
5.1.3	ELENCO DEGLI ASSI STRADALI OGGETTO DEL PRF DEL MENDRISOTTO E BASSO CERESIO – FASE PRIORITARIA..	17
5.1.4	COMUNE DI MENDRISIO: ASSI STRADALI CONSIDERATI.....	18
<b>5.2</b>	<b>PARAMETRI DI CALCOLO DELLE EMISSIONI FONICHE</b> .....	<b>20</b>
5.2.1	TRAFFICO.....	20
5.2.2	VELOCITÀ E PENDENZE .....	20
5.2.3	PAVIMENTAZIONE STRADALE.....	20
<b>5.3</b>	<b>PARAMETRI DI CALCOLO DELLE IMMISSIONI FONICHE</b> .....	<b>21</b>
5.3.1	PERIMETRO DI STUDIO E AREA DI CALCOLO .....	21
5.3.2	EDIFICI, SITUAZIONE PIANIFICATORIA E GRADI DI SENSIBILITÀ.....	21
5.3.3	PUNTI IN CAMPO LIBERO E OSTACOLI .....	22
5.3.4	ARROTONDAMENTI DEI LIVELLI SONORI .....	22
<b>5.4</b>	<b>PIANO DI SITUAZIONE E EMISSIONI DEGLI IMPIANTI STRADALI DEL COMUNE DI MENDRISIO</b> .....	<b>22</b>
<b>5.5</b>	<b>IMMISSIONI FONICHE: SCENARIO DI RIFERIMENTO FUTURO PRIMA DEL RISANAMENTO (2036)</b> .....	<b>23</b>



5.5.1	VALUTAZIONE DELLA SITUAZIONE FONICA DELL'AGGLOMERATO PRIMA DEL RISANAMENTO .....	23
5.5.2	CARICO FONICO PRIMA DEL RISANAMENTO: COMUNE DI MENDRISIO .....	24
<b>6.</b>	<b>DESCRIZIONE DEL RISANAMENTO FONICO.....</b>	<b>26</b>
6.1	SCHEDA INFORMATIVA – PIANO GENERALE DEGLI INTERVENTI .....	26
6.1.1	VALUTAZIONE DELLA SITUAZIONE FONICA DELL'AGGLOMERATO DOPO IL RISANAMENTO.....	26
6.2	DESCRIZIONE DEGLI INTERVENTI PROPOSTI PER IL COMUNE DI MENDRISIO .....	27
6.3	SINTESI DEI RISULTATI .....	33
<b>7.</b>	<b>FACILITAZIONI .....</b>	<b>34</b>
7.1	MOTIVAZIONI PER LA RICHIESTA DI FACILITAZIONI .....	34
<b>8.</b>	<b>PROVVEDIMENTI DI ISOLAMENTO ACUSTICO DEGLI EDIFICI.....</b>	<b>35</b>
8.1	DETERMINAZIONE DEGLI EDIFICI CHE NECESSITANO LA POSA DI FFI .....	35
<b>9.</b>	<b>TEMPISTICA DI REALIZZAZIONE DEGLI INTERVENTI .....</b>	<b>36</b>
9.1	SCHEDA INFORMATIVA – PIANO DELLA TEMPISTICA DEGLI INTERVENTI.....	36
<b>10.</b>	<b>COSTO STIMATO DEL PRF .....</b>	<b>36</b>
<b>11.</b>	<b>CONCLUSIONI.....</b>	<b>39</b>
	<b>ALLEGATI .....</b>	<b>41</b>



## I. Introduzione

Nel corso del 2016, il Dipartimento del territorio (DT), per il tramite dell'Ufficio della prevenzione dei rumori (UPR) della Sezione protezione aria, acqua e suolo (SPAAS) ha allestito i catasti del rumore per i tredici Comuni del Mendrisiotto e Basso Ceresio (Bissone, Balerna, Castel San Pietro – *Sezione di Castel San Pietro* –, Chiasso, Coldrerio, Maroggia, Melano, Mendrisio – *Sezioni di Besazio, Capolago, Genestrerio, Ligornetto, Mendrisio, Rancate e Salorino* –, Morbio Inferiore, Novazzano, Vacallo e Stabio) che, a oggi, sono maggiormente colpiti dall'inquinamento fonico generato dalle strade cantonali e comunali. Da tali catasti è emerso che poco meno del 30% della popolazione è esposto a immissioni stradali superiori ai valori limite stabiliti dall'Ordinanza federale contro l'inquinamento fonico (OIF). Di conseguenza, come prescritto dalla legislazione in materia, gli assi stradali che attraversano i Comuni sopraelencati e che contribuiscono in modo decisivo al superamento dei valori limite d'immissione, devono essere risanati.

Il presente progetto di risanamento fonico (PRF) illustra gli interventi concreti che il Cantone e i Comuni, in qualità di proprietari degli impianti stradali in questione, intendono attuare nei prossimi anni in favore della lotta contro il rumore causato dal traffico stradale.

Si tratta sostanzialmente di misure alla fonte (posa di pavimentazioni fonoassorbenti e riduzioni della velocità di transito), che mirano a limitare le emissioni generate lungo le strade e migliorare così la situazione fonica degli abitati e la qualità di vita delle persone che attualmente vivono a ridosso degli assi più trafficati.

Non va dimenticato, tuttavia, che il problema dell'inquinamento fonico esige delle azioni globali. In questo senso, il PRF si affianca ai numerosi provvedimenti che, parallelamente, Il Cantone e i Comuni promuovono nel quadro dei programmi d'agglomerato (trasferimento modale del traffico, riqualifica e rivalorizzazione degli spazi pubblici, misure per la sicurezza stradale,...), allo scopo di contenere l'incremento del traffico motorizzato e che, in maniera indiretta, pure contribuiscono a limitare le emissioni foniche.

La presente relazione tecnica (RT) è costituita da una prima parte generale (cap. da 2 a 4): il *capitolo 2* inquadra il PRF dal profilo giuridico e chiarisce i concetti generali relativi al risanamento fonico delle strade. I *capitoli 3 e 4* illustrano la strategia attuata per l'allestimento dei progetti, nonché le misure di risanamento e i criteri applicati a livello cantonale e comunale per determinare la natura e l'estensione degli interventi sugli assi stradali più rumorosi.

La seconda parte della RT (*capitoli da 5 a 10*), più specifica, comprende i parametri e i dati di base utilizzati per la determinazione delle immissioni foniche, la descrizione e gli effetti delle misure di risanamento proposte per il Mendrisiotto e Basso Ceresio e, nel dettaglio, per il Comune di Mendrisio, la richiesta di facilitazioni per gli impianti in oggetto e gli eventuali provvedimenti d'isolamento acustico sugli edifici che ne conseguono (*capitoli da 5 a 8*).

I *capitoli 9 e 10*, infine, indicando la tempistica e i costi di realizzazione delle misure di risanamento previste nel PRF. Il documento è corredato da diversi allegati, tabelle, schede informative e piani di dettaglio vincolanti.

## 2. Fondamenti del PRF

### 2.1 Principi, concetti e criteri di fondo secondo LPAmb e OIF

Il presente PRF è stato elaborato conformemente ai disposti della LPAmb e dell'OIF, che regolano la prevenzione e la lotta contro il rumore.

a) La LPAmb costituisce una legge-quadro, che fissa le norme di ordine generale basate su tre principi fondamentali:

- **Principio di prevenzione** (art. 1 LPAmb): *“gli effetti che potrebbero divenire dannosi o molesti devono essere limitati tempestivamente”*;
- **Principio di causalità** (art. 2 LPAmb): il proprietario di un impianto deve supportare i costi legati alle misure previste dalla legislazione in questione;
- **Principio d'intervento alla fonte** (art. 11 LPAmb): le emissioni devono essere limitate da misure applicate alla fonte.

La LPAmb contempla inoltre disposizioni specifiche sull'obbligo di risanamento applicabili agli impianti esistenti che non soddisfano le prescrizioni della LPAmb stessa o quelle ecologiche di altri leggi federali (art. 16 – 18 LPAmb) nonché sull'isolazione acustica negli edifici esistenti (art. 20 LPAmb).

b) Nel campo della protezione dal rumore la LPAmb è stata precisata dall'OIF che ha lo scopo di proteggere la popolazione dai rumori dannosi o molesti (art. 1 OIF), regolando, tra l'altro la limitazione delle emissioni foniche esterne prodotte dall'esercizio di impianti nuovi o esistenti ai sensi dell'art. 7 LPAmb (art. 1 cpv. 2 lett. a OIF).

L'OIF stabilisce pertanto i criteri e i metodi di analisi che servono alla valutazione del rumore. Essa definisce inoltre i concetti di **limitazione delle emissioni** (art. 2 cpv. 1 OIF), di **risanamento** degli impianti fissi rumorosi esistenti (art. artt. 2 cpv. 4, cpv. 13, 14, 16 OIF) e di **provvedimenti d'isolamento acustico** su edifici esistenti (art. 15 OIF).

Gli impianti fissi considerati dall'OIF quali **fonti di rumore da valutare e, se del caso, da risanare** sono i seguenti: le strade, le ferrovie, gli aeroporti, i poligoni di tiro, gli impianti industriali e le piazze d'armi, di tiro e d'esercizio militari (art. 2 cpv. 1 OIF).

Per ognuno di essi l'ordinanza stabilisce i **valori limite d'esposizione al rumore** (VLER - art. 2 cpv. 5 OIF) che devono essere rispettati e i **termini e le modalità di risanamento** nel caso questi siano superati.

Fra i VLER si distinguono i valori limite d'immissione (VLI - art. 13, 15 LPAmb), i valori di pianificazione (VP - art. 23 LPAmb) e i valori d'allarme (VA - art. 19 LPAmb). I valori limite variano in funzione dei **gradi di sensibilità al rumore (GdS)**, che devono essere assegnati alle zone d'utilizzazione definite nei piani regolatori comunali (art. 43 e art. 44 OIF), coerentemente con il tipo di attività ammesso dalla loro destinazione d'uso.

Per la valutazione delle immissioni dei diversi impianti, l'OIF impone l'allestimento di un **catasto del rumore** (art. 37 OIF) che determini lo stato acustico attuale. Il catasto è pubblico. Il rumore consentito è invece determinato nell'ambito, fra l'altro, della decisione concernente il risanamento degli impianti (art. 37a cpv. 1 OIF).

c) A livello cantonale il ROIF disciplina l'applicazione delle norme della LPAmb e dell'OIF (art. 1). Esso fissa le competenze del DT (art. 2 ROIF) e quelle dell'UPR (art. 4 ROIF).

## 2.2 Risanamento fonico delle strade

### 2.2.1 Valori limite di esposizione al rumore stradale

Nella tabella sottostante sono indicati i VLER per il traffico stradale (allegato 3 OIF), determinanti per la valutazione della situazione fonica che sta alla base del PRF.

Valori limite d'esposizione al rumore del traffico stradale						
Grado di sensibilità  <b>GdS</b>	Valori di pianificazione <b>VP</b>		Valori limite d'immissione <b>VLI</b>		Valori d'allarme <b>VA</b>	
	Lr in dB(A)		Lr in dB(A)		Lr in dB(A)	
	Giorno	Notte	Giorno	Notte	Giorno	Notte
<b>I</b>	50	40	55	45	65	60
<b>II</b>	55	45	60	50	70	65
<b>III</b>	60	50	65	55	70	65
<b>IV</b>	65	55	70	60	75	70

Come si può notare, oltre al GdS, i valori limite variano in funzione del periodo della giornata (i valori tollerati durante la notte sono generalmente di 10 dB(A) inferiori rispetto a quelli tollerati durante il giorno<sup>1</sup>). Particolari valori limite d'esposizione sono inoltre previsti per i locali aziendali siti in zone con GdS I, II e III: ai sensi dell'art. 42 OIF a questi sono applicabili valori superiori di 5 dB(A) rispetto ai locali residenziali.

Il PRF in oggetto tratta esclusivamente il risanamento di **impianti stradali esistenti**, per la valutazione degli edifici e dei mappali non ancora edificati che sono esposti a immissioni superiori ai valori consentiti dalla legge, sono determinanti i **VLI** e i **VA**.

I VP, più restrittivi, si applicano unicamente in relazione alla costruzione di nuovi impianti (strade) o nella delimitazione di nuove zone edificabili.

### 2.2.2 Allestimento del PRF

Per i dettagli tecnici delle fasi di allestimento del PRF si rimanda a quanto in seguito esposto al cap. 3 della RT.

Dal profilo giuridico, le varie fasi del PRF si basano sui seguenti fondamenti.

Sulla base dei contenuti del catasto (art. 37 OIF) e in funzione dei VLER definiti dai GdS si valutano le necessità e le priorità d'intervento e si elaborano i relativi **progetti di risanamento fonico** (art. 13 OIF) per la limitazione delle emissioni foniche delle esistenti strade considerate (art. 2 cpv. 4 OIF).

Ai sensi dell'art. 13 OIF, gli impianti stradali esistenti che contribuiscono in modo determinante al superamento dei VLI sono da risanare, vale a dire che le immissioni foniche da essi provocate devono essere ridotte **entro il valore limite d'immissione**.

Di principio le emissioni devono essere limitate innanzitutto attraverso **provvedimenti applicati alla fonte** (riduzione della velocità, pavimentazioni fonoassorbenti,...), poi sulla **via di propagazione** (pareti antirumore).

<sup>1</sup> Nell'ambito del rumore stradale, il giorno coincide con la fascia oraria tra le 6 e le 22, mentre la notte coincide con la fascia tra le 22 e le 6 (allegato 3 OIF).

Se per motivi di ordine finanziario, d'esercizio, di sicurezza o di protezione del paesaggio non è possibile ridurre le immissioni generate dall'impianto stradale al di sotto dei valori limite, possono essere accordate delle **facilitazioni** (art. 14 OIF). In tal caso le immissioni causate dalla strada oggetto del risanamento possono, in determinati punti, superare i valori limite d'immissione o addirittura i valori d'allarme.

Il detentore dell'impianto sopporta le spese di risanamento del suo impianto (art. 16 cpv. 1 OIF). Gli oneri concernenti la progettazione (elaborazione dello studio fonico) e la messa in opera dei progetti di risanamento delle **strade cantonali** è interamente a carico del Cantone, cui è ugualmente affidato il compito, in collaborazione con i Comuni, di allestire gli studi fonici per le **strade comunali**. L'esecuzione e il finanziamento delle misure di risanamento di quest'ultime spettano invece unicamente al Comune, come proprietario dell'impianto.

Conformemente all'art. 15 OIF se, a seguito delle facilitazioni accordate, i **valori d'allarme** sono **raggiunti o superati**, vige l'**obbligo** di intervenire direttamente sugli edifici esistenti, isolando fonicamente le finestre dei locali sensibili al rumore (misure di isolamento acustica). Le spese per l'esecuzione dei provvedimenti d'isolamento acustico sugli edifici **sono a carico del proprietario della strada**, se non fornisce la prova che, al momento della presentazione della domanda di costruzione dell'edificio considerato (art. 16 cpv. 2 OIF e art. 20 LPAmb), i valori limite d'immissione erano già stati superati, o i progetti dell'impianto erano già stati pubblicati.

### 3. Contenuti e fasi di elaborazione del PRF

Il PRF è stato allestito per l'insieme dei tredici Comuni elencati in introduzione, che costituiscono il cosiddetto *Agglomerato di risanamento del Mendrisiotto e Basso Ceresio – Fase prioritaria* (cfr. Fig. 3 p.9), e interessa unicamente le **strade cantonali** e **comunali**<sup>2</sup>. Il risanamento degli assi autostradali compete alla Confederazione ed esula pertanto dal presente progetto.

Gli interventi di risanamento fonico sono di principio stati valutati sull'insieme dell'*Agglomerato*, indipendentemente dai limiti comunali. I documenti che costituiscono il PRF comprendono quindi informazioni di carattere generale (inerenti all'*Agglomerato*) e piani di dettaglio, vincolanti, che riportano nello specifico le misure e gli effetti prospettati nei singoli Comuni, nella fattispecie a Mendrisio.

#### 3.1 Contenuti del PRF

Il progetto si articola nei seguenti documenti:

**Relazione tecnica (RT):** rapporto esplicativo che illustra la metodologia d'allestimento, i contenuti, le motivazioni riguardanti la scelta degli interventi proposti e le richieste di facilitazioni per il risanamento, nonché i risultati, la tempistica di esecuzione e i costi indicativi del PRF.

**Schede informative (S):** rappresentazioni grafiche, a carattere non vincolante, che chiariscono determinati contenuti del PRF, in particolare l'estensione degli interventi su tutto il comprensorio in esame (*Piani generali degli interventi S1.1, S1.2, S1.3*) e il programma di realizzazione delle misure di risanamento (tempistiche di esecuzione), che è invece illustrato nelle schede S2.1, S2.2 e S2.3.

**Piani del PRF (P):** piani grafici vincolanti, suddivisi per Comune o Sezione comunale, che comprendono:

- *Piano di situazione e emissioni foniche degli impianti stradali (Piano 1.0)* comprendente le indicazioni sulle strade e i tratti stradali della Sezione che sono considerati nel PRF, l'area di calcolo e le emissioni calcolate prima e dopo il risanamento;
- Piano delle immissioni prima del risanamento – *Carico fonico (Piano 2.1 scenario diurno, P 2.2 scenario notturno)*, che illustra il carico fonico all'orizzonte 2036, senza interventi di risanamento fonico, e precisa la destinazione delle zone esposte al rumore definita nel piano regolatore e i relativi gradi di sensibilità assegnati;
- Piano delle immissioni dopo il risanamento – *Carico fonico (Piano 2.3 scenario diurno, Piano 2.4 scenario notturno)*, comprendente gli interventi previsti lungo le tratte stradali e il carico fonico risultante dopo il risanamento;
- Piano degli *Impianti risanati e relative richieste di facilitazioni (Piano 3.0)* che rappresenta gli assi o i tratti stradali considerati come risanati ai sensi del presente PRF, nonché gli edifici e i fondi per rapporto ai quali sono richieste le facilitazioni per gli impianti in oggetto.

#### **Allegati alla RT e di importanza per la comprensione dei piani grafici:**

Allegato A.1 (*Metodologia di allestimento dei catasti del rumore stradale*): contenente le specifiche tecniche relative ai parametri, ai modelli e alla metodologia di calcolo delle emissioni e delle immissioni generate dagli impianti stradali.

<sup>2</sup> Per quanto concerne le strade comunali, il PRF considera unicamente le strade più trafficate, determinate secondo i criteri esposti al cap. 1.2.1 dell'allegato A1 – *Metodologia di allestimento dei catasti del rumore stradale*.

Allegato A.2 (*Tabella delle immissioni foniche*): completa i piani delle immissioni e riporta i livelli di valutazione (Leq) calcolati in corrispondenza degli edifici con locali sensibili al rumore e dei mappali parzialmente o non ancora edificati di ogni Comune o Sezione comunale dell'Agglomerato (in questo caso Mendrisio).

Allegato A.3 (*Edifici in relazione ai quali sono richieste le facilitazioni*): lista degli edifici e dei mappali della del Comune o della Sezione comunale, illustrati sul piano delle facilitazioni.

I documenti relativi a tutti i Comuni dell'Agglomerato del Mendrisiotto e Basso Ceresio – Fase prioritaria, sono disponibili sul sito [www.ti.ch/rumore](http://www.ti.ch/rumore) fino al termine del periodo di consultazione del PRF.

### 3.2 Fasi di elaborazione del PRF

L'elaborazione del PRF si svolge secondo i seguenti principi:

1. definizione di una procedura di elaborazione standard, basata su dati informatizzati, criteri di esecuzione e misure d'intervento applicabili in modo generalizzato per tutti i Comuni;
2. analisi e allestimento dei PRF su una base territoriale più ampia (concetto degli *Agglomerati di risanamento*), indipendente dai limiti comunali.

L'intento, tramite un'esecuzione uniforme, è di garantire la coerenza dei progetti a livello di ciascun Comune, sia nella metodologia di calcolo, sia nella ponderazione degli interessi in fase di valutazione dei provvedimenti, mirando così a un trattamento paritario di tutti i soggetti interessati.

L'elaborazione per agglomerati vuole invece garantire la continuità degli interventi lungo le strade, in particolare quelli cantonali, che attraversano più Comuni. Il risanamento fonico, di fatto, va inteso in relazione all'asse stradale nel suo insieme e non al territorio comunale.

#### 3.2.1 Schema di progetto

Le fasi che hanno portato all'elaborazione del presente PRF, iniziate nell'autunno del 2015, sono riassunte nello schema alla pagina seguente (Fig. 1).

In un primo tempo, si è proceduto con la raccolta dei dati e dei parametri relativi alla rete stradale cantonale, per fare una prima analisi della situazione fonica del Ticino.

L'elaborazione del **Precatasto cantonale** (Fig. 2, pag. 8), sotto forma di carta delle isofone generate dalle emissioni delle strade cantonali e delle strade comunali con più di 2'000 v/g, ha permesso, in primo luogo, di identificare i Comuni maggiormente colpiti dall'inquinamento fonico e stabilire le priorità d'intervento; in secondo luogo, di determinare il **perimetro di studio** e i limiti delle **aree di calcolo** (in particolare gli edifici esposti) da considerare nell'allestimento dei catasti del rumore stradale veri e propri.

Su tutto il territorio cantonale sono così stati identificati 77 Comuni (109 Sezioni comunali) interessati dalla presenza di impianti stradali rumorosi o molto rumorosi (quindi potenzialmente bisognosi di risanamento), che costituiscono la cosiddetta **Fase prioritaria** e che sono stati a loro volta suddivisi in *Agglomerati di risanamento*, per dilazionare le fasi di allestimento dei relativi PRF. Gli stessi sono illustrati nella Fig. 3 a pagina 9.

Nel corso del 2016 l'UPR ha quindi allestito i catasti del rumore stradale dei Comuni e delle Sezioni della Fase prioritaria, partendo dal Mendrisiotto, per poi passare al Bellinzonese e Locarnese, al Luganese e, infine, alle Sezioni della Riviera e Valli.

I catasti sono stati successivamente presentati ai relativi Comuni e pubblicati sul web (sito OASI <http://www.oasi.ti.ch/web/catasti/catasto-rumore-stradale.html>).



Parallelamente, il DT ha istituito un apposito **gruppo di lavoro interdipartimentale** (GL), costituito dai rappresentanti dei principali servizi coinvolti nella tematica allo scopo di determinare i principi di applicazione delle misure di risanamento e di valutarne la fattibilità.

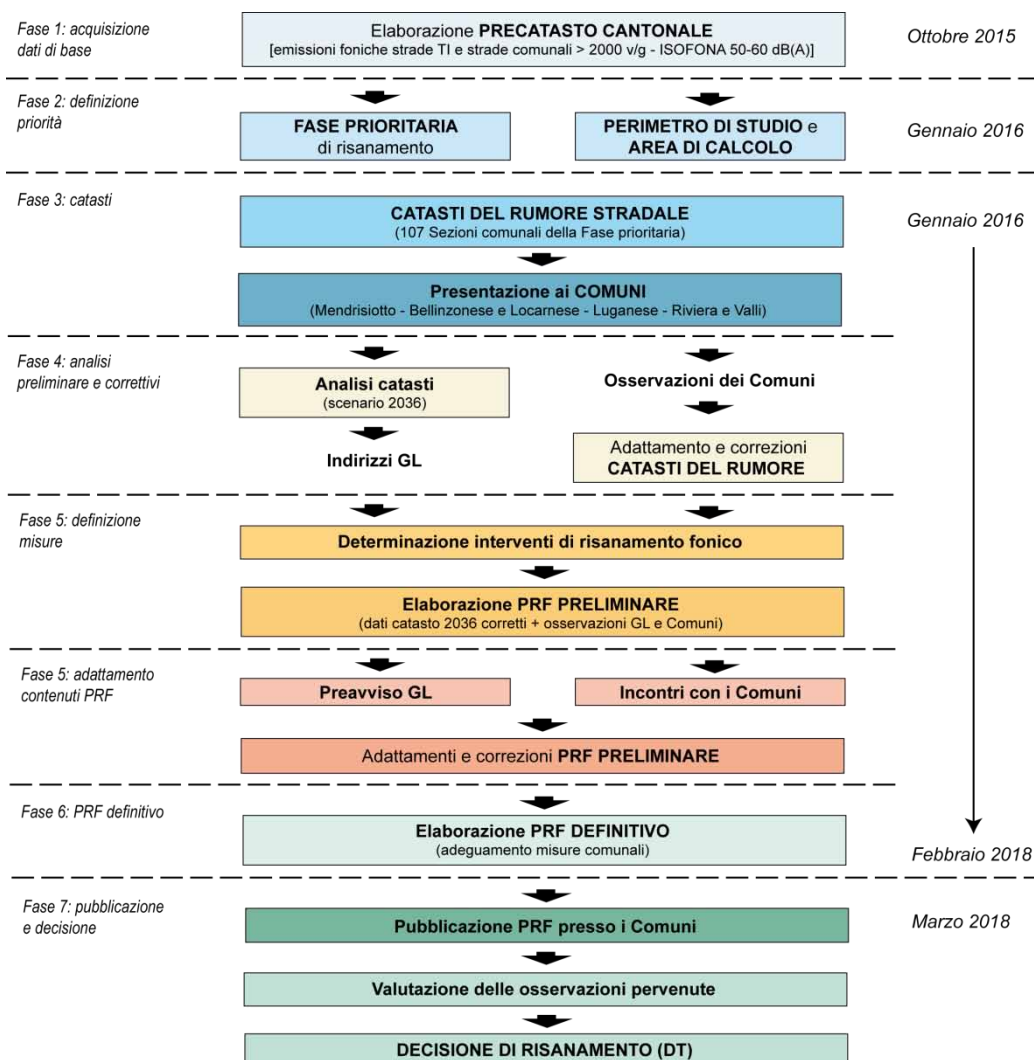


Figura 1 – Schema di progetto per l'allestimento dei PRF

La situazione emersa dai catasti (scenario futuro 2036) è stata discussa all'interno del GL, che ha fornito una prima analisi sulle possibili misure da attuare per il contenimento delle immissioni foniche nelle zone maggiormente colpite.

Allo stesso tempo si è proceduto con l'adattamento e le correzioni dei catasti, integrando le osservazioni pervenute dai Comuni riguardo alle strade comunali rilevate, agli edifici e ai dati di piano regolatore.

Sulla nuova base dati è stata quindi elaborata una prima bozza di progetto, il **PRF preliminare**, che è stato nuovamente sottoposto al GL, per valutarne più approfonditamente l'attuazione e la coerenza con altri interventi già pianificati o in fase di realizzazione, in particolare con le misure definite nell'ambito dei programmi di agglomerato di seconda e terza generazione.

Contemporaneamente si sono svolti gli incontri con i Comuni, per discutere e concordare la fattibilità e l'eventuale tempistica degli interventi proposti sulle strade comunali.

Gli intenti dei Comuni e i preavvisi del GL hanno portato infine all'allestimento del **PRF definitivo** che è stato depositato in consultazione presso le Cancellerie dei Comuni interessati. Previa valutazione delle osservazioni inoltrate seguirà la decisione di risanamento, emanata dal DT.

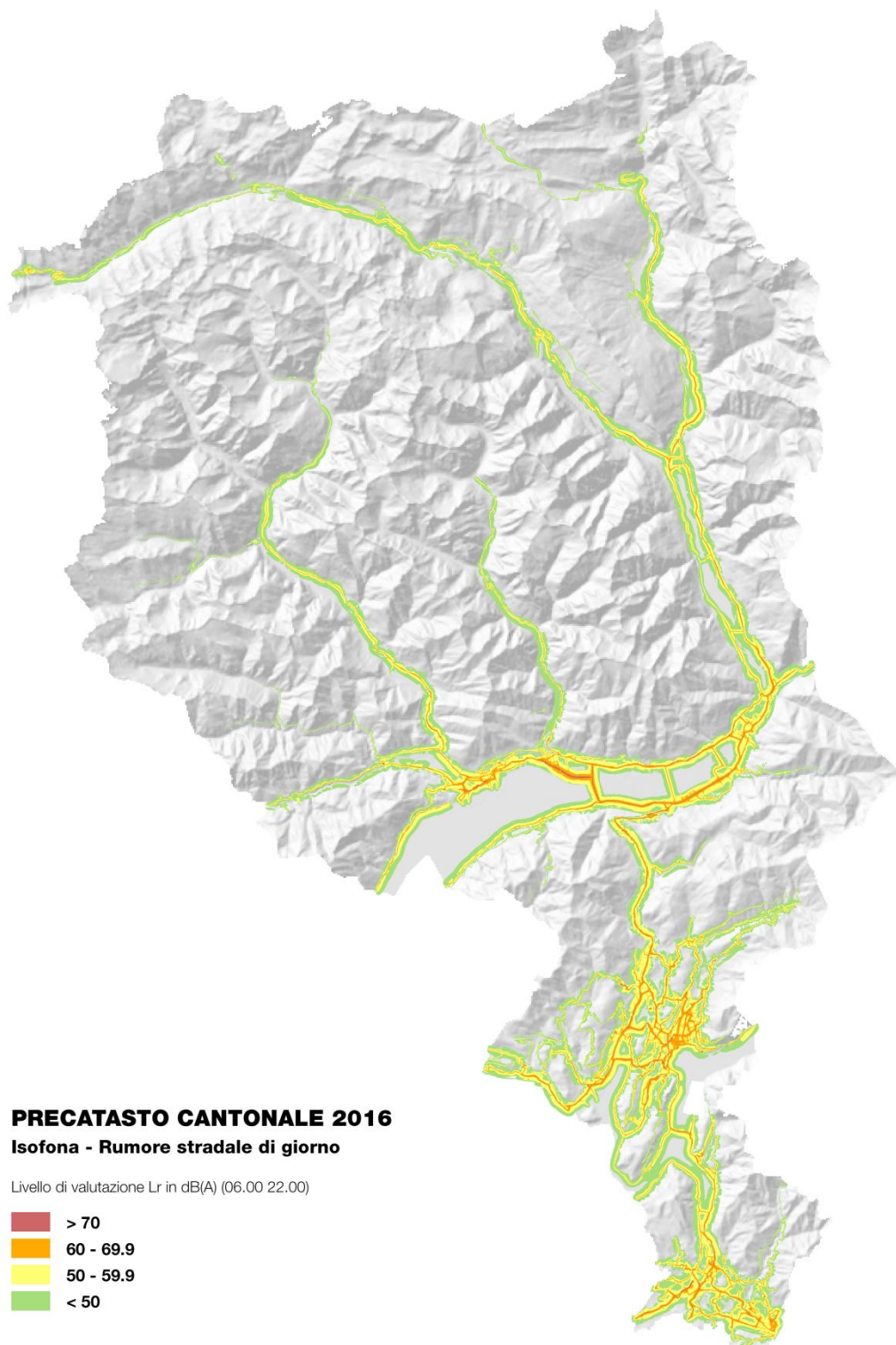


Figura 2 – Precatasto cantonale

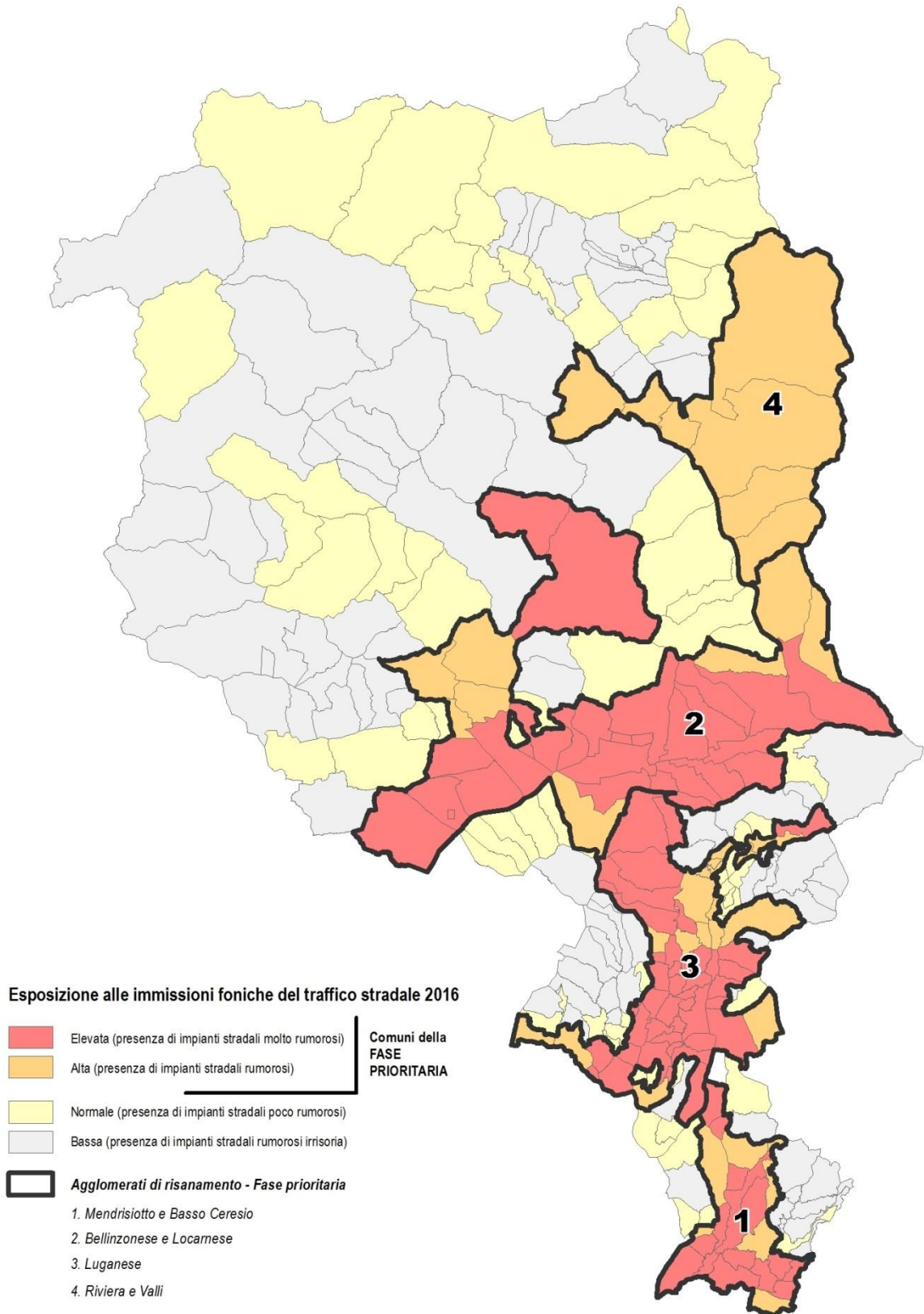
**Priorità di intervento (determinazione Fase prioritaria di risanamento)**

Figura 3 – Agglomerati di risanamento della Fase prioritaria.

## 4. Misure di risanamento considerate nel PRF

Di seguito sono illustrati le misure di risanamento fonico e i criteri di applicazione considerati nel presente PRF, conformemente alla strategia attuata e alle valutazioni scaturite dal GL.

Come accennato in precedenza, LPAmb e OIF indicano l'ordine in cui prendere le misure di protezione contro il rumore. Occorre intervenire innanzitutto alla **fonte** (art. 11 cpv 1 LPAmb), poi sulla **linea di propagazione** (art. 13 OIF). Solo se queste due prime misure si rivelano insufficienti o impossibili da attuare si agisce sul luogo d'immissione, vale a dire sul **punto di ricezione** (artt. 20 cpv 1 LPAmb e 15 cpv 1 e 2 OIF).

Lo schema seguente illustra le principali misure che possono essere attuate nei tre diversi casi:

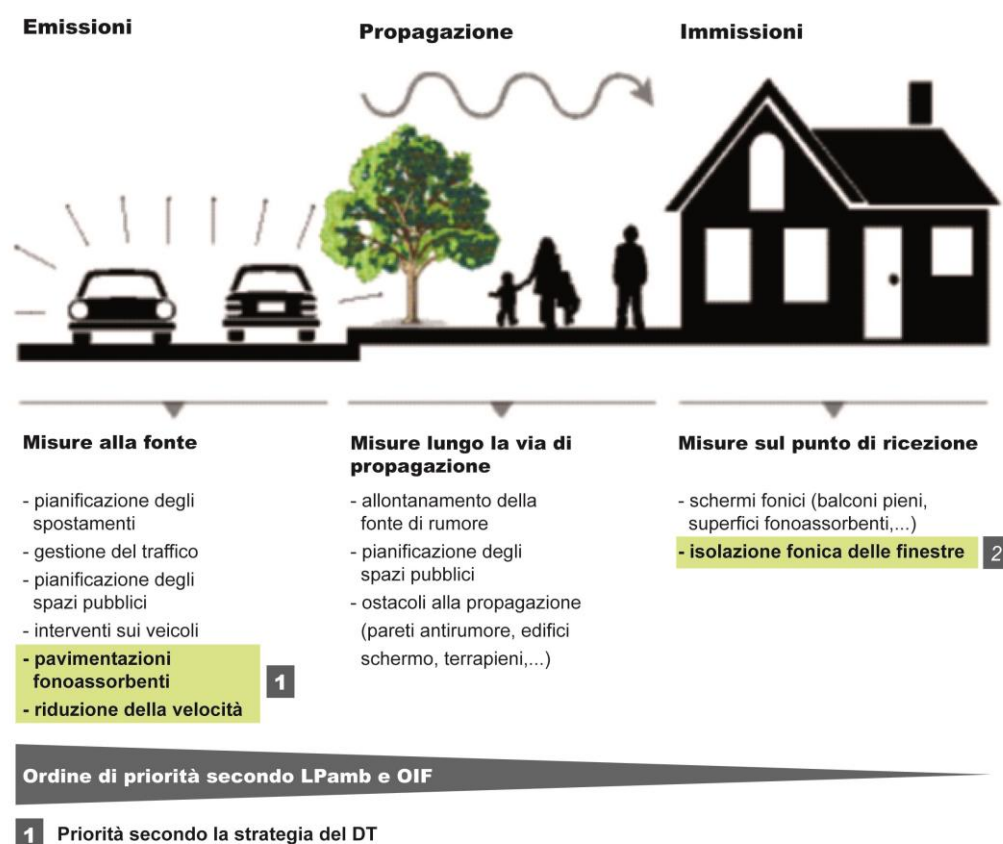


Figura 4 – Principi di protezione contro il rumore e possibili interventi (fonte: UPR)

### 4.1 Misure alla fonte

Le **misure alla fonte** comprendono un'ampia gamma di azioni, che spazia dalla pianificazione degli spostamenti alla gestione del traffico, alla pianificazione degli spazi pubblici, al comportamento dei conducenti, come pure alle norme e ai controlli tecnici riguardanti i veicoli.

Poiché l'attuazione di questo tipo d'interventi è perlopiù decisa in altri ambiti (programmi di agglomerato e PR comunali per le misure riguardanti la pianificazione e la gestione del traffico e degli spazi pubblici, legislazione sulla circolazione stradale per quanto attiene alle normative sui veicoli), essi esulano dal presente PRF, che si limita, di fatto, alle misure tecniche che contribuiscono direttamente alla lotta contro il rumore.

Lo schema (Fig. 4) evidenzia pertanto le due misure alla fonte prese in esame per l'elaborazione del presente PRF, ossia la *posa di asfalti fonoassorbenti* e la *riduzione della velocità di cartello*.

#### 4.1.1 Misura I – Posa di asfalto fonoassorbente

Il rumore stradale è dovuto a diversi fattori. I principali sono il rumore da propulsione e quello causato dal rotolamento dei pneumatici. Quest'ultimo è preponderante: già a partire da una velocità di circa 25 km/h il rotolamento produce infatti più rumore del motore.

Una pavimentazione stradale dotata delle giuste proprietà permette di ridurre in modo decisivo i vari processi sonori e acustici. Gli elementi determinanti sono la granulometria della superficie, la ruvidità, la porosità e la capacità fonoassorbente: un conglomerato a granulometria fine ed elevata porosità aumenta infatti il potenziale fonoassorbente della pavimentazione.

Un manto stradale è considerato “fonoassorbente” quando permette per tutta la durata di utilizzo di ridurre il rumore di almeno 1 dB(A) rispetto a una miscela di asfalto convenzionale. Dopo la posa, la riduzione del rumore deve essere di almeno 3 dB(A), un valore che è percepito come un dimezzamento del traffico.<sup>3</sup>

Le pavimentazioni fonoassorbenti costituiscono pertanto una misura alla fonte con un potenziale di riduzione del carico fonico elevato. Non pongono alcun tipo di problema dal punto di vista dell'integrazione nel paesaggio e il costo di posa supera di poco quello previsto per una pavimentazione standard.

Come pavimentazione fonoassorbente nel presente progetto viene di principio preso in considerazione l'**asfalto di tipo SDA 4-12** grazie al quale, sulla base di monitoraggi e test effettuati in altri Cantoni, è possibile simulare un beneficio fonico di -3 dB(A). Questo valore corrisponde alla riduzione che, in base allo stato attuale delle conoscenze, ci si può attendere per questo tipo di pavimentazione al termine della sua “durata di vita”, vale a dire al momento in cui viene sostituito con uno nuovo (di principio 10 anni).

In alcuni casi isolati è stato inoltre considerato l'**asfalto di tipo SDA 8-12**, che costituisce la versione precedente del tipo SDA 4-12 e il cui beneficio in termini fonici è dell'ordine di -1 dB(A). Nel Mendrisiotto tale tipo di pavimentazione è stato posato negli ultimi anni su alcune tratte stradali a Coldrerio e Balerna.

In ragione del degrado dovuto all'usura va precisato che l'efficacia della misura non contribuisce ovviamente a un risanamento “definitivo” dell'impianto stradale.

Per quanto concerne le strade cantonali, la sostituzione delle pavimentazioni fonoassorbenti sarà pertanto integrata e quindi garantita nel quadro della pianificazione dei futuri programmi di conservazione del manto stradale.

Non è da escludere, infine, che a livello tecnico miscele ancor più performanti possano essere a disposizione negli anni a venire, migliorando ulteriormente l'efficacia in termini di riduzione delle emissioni foniche.

#### 4.1.2 Criteri per l'adozione della misura I

La posa di asfalto fonoassorbente è stata di principio considerata in corrispondenza di ogni tratto stradale da risanare, vale a dire **laddove sono rilevati superamenti dei valori limite di immissione** (VLI), all'interno degli abitati e in presenza di zone edificabili.

Allo scopo di contenere i costi di risanamento e intervenire prioritariamente sulle situazioni più critiche dal punto di vista dell'esposizione al rumore, in questa prima fase la misura **non è stata contemplata lungo le tratte esterne alle località**.

Consapevoli che la lotta al rumore non deve limitarsi alla sola protezione degli abitati, ma avere come scopo la salvaguardia generale del paesaggio sonoro (e quindi anche delle aree adibite allo

<sup>3</sup> Jahresbericht 2012: Forschungspaket lärmarme Beläge innerorts TP3, Langzeitmonitoring, Grolimund & Partner 2013.



svago e al tempo libero) l'adozione della misura sulle tratte fuori località sarà indubbiamente vagliata negli anni a venire.

Nel rispetto di un uso parsimonioso delle risorse finanziarie e materiali, la posa di asfalti fonoassorbenti **non è inoltre proposta lungo le tratte stradali che negli ultimi 5 anni**, più precisamente dal 2013 ad oggi, **sono state oggetto di interventi di rinnovo della pavimentazione**.

La posa di asfalto lungo queste tratte (illustrate nel dettaglio al cap. 6.2. della RT) sarà verosimilmente valutata e realizzata al momento della prossima sostituzione dello strato di usura prevista nei programmi di conservazione del manto stradale.

Le tratte lungo le quali sono recentemente stati posati asfalti fonoassorbenti di tipo SDA 4-12 [-3 dB(A)] o SDA 8-12 [-1 dB(A)] sono dal canto loro considerate oggetto di interventi di risanamento già eseguiti e sono visibili sulle schede informative S 2 (*Piani delle tempistiche di realizzazione degli interventi*).

Esse sono quindi escluse dal calcolo delle immissioni dello *Scenario prima del risanamento* (cfr. cap. 5.2.3).

Il provvedimento **non è di principio previsto dove è presente una pavimentazione pregiata**.

Infine, si segnala che la misura **non è applicata anche in corrispondenza delle zone d'incontro** (20 km/h) presenti sulle strade comunali. A velocità così ridotte, come puntualizzato in apertura del capitolo precedente, il rumore del motore è preponderante rispetto a quello di rotolamento dei pneumatici, ragion per cui la posa di asfalto fonoassorbente non genererebbe alcun beneficio percettibile.

***I criteri esposti per l'adozione della misura 1 si applicano di principio indistintamente sia per le strade cantonali sia per le strade comunali.***

#### 4.1.3 Misura 2 – Riduzione della velocità legale di circolazione

La limitazione della velocità di transito dei veicoli costituisce una misura alla fonte che può portare notevoli benefici dal punto di vista acustico. Dalle simulazioni effettuate nell'ambito del presente progetto risulta che una riduzione della velocità di cartello da 60 a 50 km/h comporta un beneficio di ca. -1.1 dB(A). Da 80 a 60 km/h la riduzione del carico fonico diurno si aggira attorno ai -2.1 dB(A), un valore che raggiunge i 3.2 dB(A) se il limite di circolazione da 80 viene portato a 50 km/h. La misura offre dunque un ottimo potenziale, se in aggiunta si considera che, dal profilo tecnico e finanziario, l'intervento è semplice da concretizzare (sostituzione del cartello di velocità) e comporta costi estremamente ridotti.

Nel quadro del presente PRF sono contemplate le seguenti variabili:

- riduzione **da 80 km/h a 60 km/h**
- riduzione **da 80, rispettivamente 60 km/h a 50 km/h**

Sulle strade cantonali in esame non sono di principio proposte riduzioni di velocità da 50 a 30 km/h. La promozione di tale intervento esula dal PRF in quanto già oggetto d'analisi nel quadro dei programmi d'agglomerato (attuazione del Modello upi 50/30). A tal proposito, si rimanda anche a quanto esposto nel cap. 7 della RT.

Le zone 30 e le zone d'incontro (zone 20 km/h) previste a livello comunale e già approvate sono invece considerate nell'elaborazione dello scenario di risanamento.

#### 4.1.4 Criteria per l'adozione della misura 2

Lungo le tratte stradali bisognose di risanamento, le riduzioni della velocità di cartello da 80 km/h a 60 km/h sono state considerate in **presenza di zone di collegamento** tra abitati o località, di **comparti industriali** relativamente estesi con abitazioni sporadiche o in corrispondenza di **gruppi relativamente omogenei di edifici**, in entrata o in uscita dalle località, **con superamenti importanti dei VLI**. Di principio, la riduzione da 80 a 60 km/h è proposta per attenuare i fenomeni di accelerazione/decelerazione che si producono lungo le tratte di congiunzione tra zone in cui vige il limite di 50 km/h o all'entrata/uscita delle località.

Le limitazioni da 80, rispettivamente 60 km/h a 50 km/h sono innanzitutto proposte laddove si può obiettivamente considerare che **la riduzione rientra nei limiti della località**<sup>4</sup>.

La misura è stata ugualmente proposta in **presenza di abitazioni discoste o di zone di utilizzazione a carattere residenziale parzialmente o non ancora edificate**, caratterizzate da superamenti importanti dei VLI. In questo caso le riduzioni di velocità sono proposte a tutela delle abitazioni che fanno parte della zona edificabile, ma isolate o discoste rispetto alla strada, e degli edifici che potrebbero sorgere in futuro in corrispondenza delle zone residenziali, già iscritte a piano regolatore.

Per entrambe le variabili si sottolinea infine che di principio non sono contemplate riduzioni di velocità su tratte discoste dalle località che si trovano fuori zona edificabile, neppure in presenza di abitazioni con superamenti dei VA.

***I criteri esposti per l'adozione della misura 2 si applicano sia per strade cantonali, sia per le strade comunali. Si specifica tuttavia che le strade comunali con limite di velocità superiore a 50 km/h sono, di fatto, molto rare.***

#### 4.1.5 Riqualifica degli spazi pubblici e progetti di moderazione del traffico tramite interventi costruttivi

Nel quadro della tematica relativa alla riduzione della velocità di transito dei veicoli si precisa che di principio il presente PRF **non tratta progetti di riqualifica degli spazi pubblici o di moderazione del traffico tramite interventi costruttivi che non contemplano una riduzione formale della velocità di cartello**. Anche se interessano assi di proprietà cantonale, tali iniziative sono in genere promosse dai Comuni e la loro procedura di approvazione richiede un certo tempo prima di poterle realizzare. La natura dei progetti, inoltre, non sempre contribuisce a migliorare la situazione dal punto di vista del rumore stradale: dal profilo fonico, l'inserimento di dossi o pedane di rallentamento, l'utilizzo di ciottoli e lastre di granito o gli effetti di frenate e accelerazioni, possono contrarre facilmente i benefici della riduzione di velocità auspicata dagli interventi di moderazione. Come specificato in precedenza, il PRF integra unicamente i progetti già approvati (zone 30 e zone d'incontro) che includono una formale riduzione della velocità legale di circolazione, chiaramente quantificabile dal profilo del beneficio fonico.

<sup>4</sup> A questo proposito occorre precisare che il cartello di località - che determina l'inizio e la fine del limite generale di circolazione a 50 km/h - è stabilito in funzione della densità dell'abitato visibile lungo la carreggiata (art. 50 OSStr). In alcune situazioni si è constatato che tale limite non rispecchia più l'evoluzione e l'attuale densità dell'abitato, ragion per cui lo spostamento della segnaletica che determina l'inizio di una località è giustificato e condiviso dai servizi interessati.

## 4.2 Misure sulla linea di propagazione

Le **misure sulla linea di propagazione** intervengono nello spazio disponibile tra la fonte di rumore (la strada) e il punto di ricezione (finestre aperte degli edifici) e si differenziano sostanzialmente in schermi naturali (terrapieni, colline antirumore,...) e schermi artificiali (muri o pareti antirumore, costruzioni annesse,...).

Questi interventi sono di principio proposti lungo gli assi caratterizzati da forte traffico. Tuttavia, nonostante l'importante potenziale di diminuzione del carico fonico (l'efficacia acustica si situa tra i 5 e i 15 dB(A) a seconda della dimensione e del tipo di opera), i cosiddetti *ripari fonici* presentano gravi inconvenienti legati in particolare alla loro integrazione nel contesto urbano. Quest'ultimo, infatti, poco si addice alla realizzazione di pareti foniche efficaci. Tra i motivi vi è la poca disponibilità di spazio tecnico per realizzarli, la presenza di accessi veicolari e pedonali, di regola numerosi nel contesto abitato, la presenza di contenuti sensibili (beni culturali, emergenze architettoniche ecc), e soprattutto la posizione dei fronti edificati (facciate vicine alla strada) che incidono sull'efficacia di eventuali pareti antirumore.

Dal profilo paesaggistico, inoltre, il riparo costituisce una cesura tra la strada e gli edifici che la fiancheggiano; più il legame è forte più il riparo è problematico e costituisce una barriera visiva, che in certi contesti peggiora le condizioni di percezione del paesaggio circostante. Quanto alla qualità architettonica, infine, si tratta di manufatti che difficilmente si integrano nel contesto costruito, a maggior ragione se sorgono in prossimità di un tessuto residenziale corredato da spazi e/o attrezzature d'uso pubblico.

A ciò si aggiunge l'inequivocabile non idoneo impatto paesaggistico di tali costruzioni all'interno del corredo urbano, che ne rende la fattibilità difficilmente attuabile.

Dal profilo finanziario, inoltre, la misura comporta costi e tempi decisamente elevati, dovuti non solo all'esecuzione dell'opera, ma anche alla fase di progettazione.

Per questi motivi e a fronte di una rete di strade cantonali e comunali particolarmente fitta, che obiettivamente poco si addice all'attuazione di questo tipo di intervento, **la posa di ripari fonici non è considerata tra le misure di risanamento prioritarie del progetto**. Di conseguenza, essa è stata analizzata solo marginalmente, di principio attraverso una valutazione generale delle eventuali potenziali ubicazioni in fase di consultazione dei PRF provvisori all'interno del GL.

In assenza di casi concretamente idonei alla realizzazione della misura si è quindi data la precedenza ad altri interventi, soprattutto nell'ottica di limitare i tempi di allestimento e di pubblicazione dei progetti e contenere i costi di attuazione dei PRF.

## 4.3 Misure sul punto di ricezione

Le **misure sul punto di ricezione** si applicano di principio in corrispondenza degli edifici, più precisamente dei locali sensibili al rumore, ed hanno lo scopo di aumentare il confort delle persone che abitano o lavorano in zone fortemente esposte al rumore stradale. Una delle soluzioni tecnicamente ed economicamente più semplici consiste nel sostituire le finestre esistenti con *finestre fonoisolanti*. Altre interventi sulle facciate sono ugualmente possibili, ma possono essere attuati unicamente nell'ambito di ristrutturazioni degli immobili, il che ne rende difficoltosa la realizzazione in tempi brevi.

### 4.3.1 Misura 3 – Installazione di finestre fonoisolanti (FFI)

La posa di FFI è prevista di principio ovunque le altre misure sono inefficaci, inapplicabili o finanziariamente sproporzionate. In particolare nei centri abitati, spesso costituisce la sola soluzione tecnicamente ed economicamente possibile.



Tuttavia, questa misura non è ideale in quanto è efficace unicamente se le finestre sono chiuse e non offre quindi nessuna protezione agli spazi esterni.

Per questi motivi, nel quadro della strategia di risanamento attuata, orientata agli interventi alla fonte, essa non costituisce una misura diretta, ma è prevista unicamente sugli edifici che sono esposti ai VA e dove si applica l'art.15 OIF. In tal caso, la legislazione stabilisce che i proprietari sono, di fatto, obbligati a isolare fonicamente i locali sensibili al rumore; il costo dell'intervento, tuttavia, è a carico dal proprietario dell'impianto stradale (art.16 OIF). A titolo indicativo il costo della misura si situa attorno ai 2'500 CHF per finestra.

#### 4.3.2 Criteria per l'adozione della misura 3

Come menzionato, il presente PRF prevede la posa di FFI **unicamente sugli edifici che sono esposti ai VA** a causa delle facilitazioni accordate, ma **che hanno ottenuto la licenza edilizia prima dell'1.1.1985 e rientrano nei disposti degli artt. 20 LPAmb e 15 cpv. 3 OIF**.

In questi casi, la misura interessa sia agli edifici siti in zona edificabile, sia agli immobili fuori zona e si attua **solo nei locali sensibili al rumore** (art. 2 cpv. 6 OIF) e laddove si ritiene che possano obiettivamente **contribuire a ridurre in modo percettibile il rumore all'interno dell'edificio**.

L'accertamento degli immobili dove si dovrà procedere con la posa di FFI sarà eseguito soltanto dopo l'approvazione del PRF (vedi anche quanto esposto nel cap. 8).

Gli edifici che raggiungono o superano i VA, la cui autorizzazione a costruire è stata rilasciata dopo il 1.1.1985, non sono interessati dalla misura. Parimenti, il presente PRF **non prevede l'intervento sugli edifici che superano i VLI e neppure sugli edifici lavorativi esposti ai VA unicamente di notte**, ma in cui le attività lavorative si svolgono durante il giorno.

L'accertamento degli immobili che effettivamente soggiacciono all'art.15 OIF sarà eseguito soltanto dopo l'approvazione del PRF.

***I criteri esposti per l'adozione della misura 3 si applicano di principio indistintamente sia per le strade cantonali, sia per le strade comunali.***

In conclusione, la strategia d'intervento attuata prevede prioritariamente due misure alla fonte: l'adozione su larga scala di pavimentazioni fonoassorbenti e, dove ragionevole, la riduzione della velocità di transito. La posa di FFI è dal canto suo prevista solo in caso di raggiungimento o superamento dei VA per gli edifici che adempiono le condizioni sopra esposte. Fatta eccezione per gli interventi di riduzione della velocità di cartello, le misure si applicano sia per il risanamento delle strade cantonali che delle strade comunali.

## 5. Basi per l'elaborazione del PRF del Mendrisotto e Basso Ceresio – Fase prioritaria

Il PRF è stato elaborato secondo la metodologia e i parametri descritti nell'allegato A.1 della RT - *Metodologia di allestimento dei catasti del rumore stradale* (UPR, gennaio 2016).

### 5.1 Impianti stradali considerati nel progetto

#### 5.1.1 Impianti inclusi nel PRF

In generale, il PRF interessa la rete stradale esistente e lo stato di proprietà delle infrastrutture al momento della stesura del presente documento. Sono pertanto considerati gli impianti attualmente in opera, di proprietà cantonale e comunale.

Gli svincoli autostradali recentemente ceduti alla Confederazione nel quadro della ridefinizione del perimetro di manutenzione (UH-Peri3) e le relative tratte che si innestano sugli assi cantonali non sono oggetto del presente PRF in quanto di proprietà della Confederazione.

Gli impianti cantonali per i quali è prevista l'acquisizione da parte della Confederazione nell'ambito del progetto del Fondo per le strade nazionali e il traffico d'agglomerato (FOSTRA) del 2020 – nella fattispecie l'asse stradale P394 Stabio-Gaggiolo - sono invece parte del PRF.

#### 5.1.2 Impianti esclusi dal PRF

Nuovi impianti stradali in esecuzione o adattamenti previsti nell'ambito di progetti stradali già approvati (ad esempio la Via Penate nell'ambito della riorganizzazione dello svincolo di Mendrisio) o in procinto di essere pubblicati sono esclusi dal presente PRF, poiché soggiacciono agli artt. 7 e 8 OIF (limitazione delle emissioni degli impianti fissi nuovi o modificati) e già includono una specifica valutazione fonica e le relative misure di risanamento.

Essi appaiono nei piani con linea tratteggiata rosso scuro e sono considerati come tratte il cui risanamento è deciso nell'ambito di altri progetti.

Dal punto di vista tecnico, in corrispondenza di queste tratte le emissioni foniche sono calcolate come nulle.

Impianti stradali in progetto, la cui pubblicazione non è prevista entro i prossimi mesi e che lasciano supporre una procedura di approvazione controversa non sono stati considerati, così come le modifiche di carico veicolare previste.

Analogamente ai casi sopracitati, dal punto di vista della protezione dalle immissioni foniche tali progetti saranno valutati ai sensi dell'art. 7 OIF. La limitazione delle emissioni sarà pertanto parte integrante del progetto stradale e eventuali trasferimenti del traffico indotto lungo assi stradali già esistenti saranno valutati dalle autorità coinvolte al momento dell'approvazione dello stesso.

In tal senso occorre rammentare che il risanamento di un impianto non è mai da considerarsi come definitivo: in caso di mutate circostanze, nella fattispecie un aumento del traffico tale da produrre un incremento determinante delle immissioni foniche, può essere necessario effettuare una nuova valutazione dell'esposizione al rumore e degli interventi necessari.

### 5.1.3 Elenco degli assi stradali oggetto del PRF del Mendrisiotto e Basso Ceresio – Fase prioritaria

Le strade considerate come fonti di rumore che rientrano nel perimetro dell'*Agglomerato* della fase prioritaria del PRF del Mendrisiotto e Basso Ceresio comprendono l'insieme delle strade cantonali principali e secondarie che attraversano i Comuni di Bissone, Maroggia, Melano, Riva San Vitale, Mendrisio, Coldrerio, Balerna, Castel San Pietro, Morbio Inferiore, Vacallo, Chiasso, Novazzano e Stabio, nonché le strade comunali che presentano un TGM superiore ai 2'000 veicoli/giorno.

L'elenco degli impianti stradali considerati nei diversi Comuni, è riportato nella tabella seguente. In evidenza, gli assi stradali relativi al Comune di Mendrisio che, va detto, interessano unicamente le Sezioni di *Besazio, Capolago, Genestrerio, Ligornetto, Mendrisio, Rancate e Salorino*. Le altre Sezioni (*Arzo, Meride e Tremona*) non presentano assi con un carico veicolare tale da necessitare degli interventi di risanamento. Esse sono pertanto escluse dalla *Fase prioritaria*.

Tabella 2: **Assi stradali considerati nel PRF del Mendrisiotto e Basso Ceresio – Fase prioritaria**

<b>Comune</b>	<b>Strade cantonali</b>	<b>Strade comunali</b>
Balerna	P2, P395, P395.1, S106, S106.51	Via A. Monti, Via Cereda, Via delle Fornaci, Via Generale E. Guisan, Via L. Favre, Via Sottobisio, Viale A. Tarchini
Bissone	P2, P403	Via Collina
Castel San Pietro	S104.1, S104.2, S105, S106, S106.1	Via alle Corti, Via Marello, Via M.te Generoso, Via Piancorella ( <i>Sezione di Castel San Pietro</i> )
Chiasso	P2, P2.4, P395, P397, S111.1	Corso S. Gottardo, Via ai Crotti, Via B. Luini, Via C. Cattaneo, Via D. Alighieri, Via S. Franscini, Via degli Abricci, Via E. Bossi, Via E. Dunant, Via G. Porta, Via G. Motta, Via Milano, Via V. D'Alberti, Via Rampa, Via 1. Agosto, Via R. Manzoni, Via Soldini, Via Stazione, Via S. Franscini, Via Valdani, Via Stoppa ( <i>Sezione di Chiasso</i> ); Strada Regina, Via Campagna ( <i>Sezione di Pedrinete</i> )
Coldrerio	P2, S107	Via P.F. Mola, Via S. Giorgio, Via Mte. Generoso, Via Mercole
Maroggia	P2, S101	-
Melano	P2, S101	-
<b>Mendrisio</b>	<b>P2, P2.5, P393, P396.1, PA394, S102, S102.1, S102.2, S102.3, S103, S104, S104.1, S104.3, S107, S108, S113.1, S114, S114.1</b>	<b>Via Agost. Maspoli, Via A. Turconi, Via Angelo Maspoli, Via Baroffio, Via Bernasconi, Via Beroldinger, Via D. Alighieri, Via C. Croci, Via Borella, Via Borromini, Via Catenazzi, Via G. Rizzi, Via A. Oldelli, Via Gismonda, Via Motta, Via Laveggio, Via Moree, Via Municipio, Via Penate, Via Pollini, Via Praella, Via Rime, Via S. Damiano, Via S. Martino, Via S. Franscini, Via Vela, Viale Villa Foresta (<i>Sezione di Mendrisio</i>); Cantun Sota, Cantun Sura, Pzza Vol. Ligornettesi, Via A. Pessina, Via E. Bernasconi, Via C. Colombara, Via M. Roggia (<i>Sezione di Ligornetto</i>), Pzza S. Stefano, Via Laveggio, Via m. Roggia, Via Piancoteca Züst, Via Pra Mag, (<i>Sezione di Rancate</i>)</b>
Morbio Inferiore	S106, S106.4, S106.5, S106.51, S106.6	Via al Ponte, Via C. Maderno, Via Ghitello, Viale Lungo Breggia, Viale Serfontana
Novazzano	P395.1, P396, P396.1, S110, S111, S112	Via Cereda, Via G. Bernasconi, Via Gaggio, Via Resiga
Riva San Vitale	S102, S102.1, S102.3	-
Stabio	P394, P394.1, PA394, S107, S113, S113.1	Via Bagni, Via Cesarea, Via Falcette, Via Laveggio, Via Ligornetto, Via Montalbano, Via Mulino, Via Ufentina
Vacallo	P397, S106.4, S106.41	Via dei Lauri, Via F. Chiesa, Via S. Franscini

#### 5.1.4 Comune di Mendrisio: assi stradali considerati

Come evidenziato nella tabella, le **strade cantonali** considerate per il Comune di Mendrisio sono:

a) *Sezione di Besazio*

- l'asse principale P393, lungo Via Césmo, Via Besazio e Via Mte S. Giorgio;
- l'asse S103 (Via Sant'Antonino);

b) *Sezione di Capolago*

- l'asse principale P2, che attraversa tutto il territorio della Sezione (Via C. Maderno);
- l'asse S102.1 in provenienza da Riva San Vitale, lungo Via Fam. C. Scacchi e Via Segoma;
- l'asse S102.2 (cavalcavia di Via Strada Nuova).

c) *Sezione di Genestrerio*

- l'asse principale P396.1, lungo Via Canova, sul confine con Novazzano;
- l'asse S107, lungo Via Campagna Adorna, Piazza Baraini e Via Laveggio (fino al limite della Sezione di Ligornetto);
- l'asse S108 (Via Prella).

d) *Sezione di Ligornetto*

- l'asse principale P393, lungo Via Pizzolo;
- l'asse principale PA394, che attraversa il territorio della Sezione, dal confine con Rancate fino a Stabio;
- l'asse S107 (lungo Via C. Colombara e Via S. e G. Comi);
- l'asse S113.1 (lungo Via Mastri, in provenienza da Stabio elungo Largo V. Vela e Via Cantinetta, fino al confine italiano).

e) *Sezione di Mendrisio*

- l'asse principale P2, che attraversa tutto il territorio della Sezione (Via C. Maderno, Via Vignalunga, Via S. Franscini, Via G. Bernasconi, Via Campo Sportivo, Via Franchini e Via P. F. Mola);
- l'asse principale P2.5, dalla rotonda di Via F. Borromini lungo Via F. Zorzi fino alla rotonda di Via S. Franscini);
- la breve tratta dell'asse principale P393, in provenienza da Rancate, lungo Via A. Rinaldi;
- l'asse principale P396.1 dalla rotonda di Via Campo Sportivo, lungo Via G. Bernasconi e Via Campagna Adorna;
- la tratta dell'asse S102.1 in provenienza da Capolago, lungo Via Segoma;
- l'asse S102.3 (Via G. Motta, dalla rotonda di Via C. Maderno fino al confine con Riva San Vitale);
- l'asse S104, dalla rotonda di V. Zorzi, lungo Via L. Lavizzari, Largo M. Soldini e Via Industria, fino al confine con Castel San Pietro;
- l'asse S104.1 (Via Pozzi, dall'incrocio con Via Industria fino al limite comunale di Castel San Pietro);
- l'asse S104.3 (Via Franchini, dall'incrocio con Via Campo Sportivo all'incrocio con Via G. Motta);
- l'asse S107 su Via Sant'Apollonia, dall'incrocio con Via Campagna Adorna e il limite comunale di Coldrerio.

*f) Sezione di Rancate*

- l'asse principale P393, lungo Via ai Ronchi, V. Vela e la breve tratta su Via Pizzolo, dalla rotonda fino al confine con Ligornetto;
- l'asse S102, in provenienza da Riva San Vitale, lungo Via alla Rossa, Via Ai Grotti e Via G. Rusca;
- l'asse S114 (Via della Posta e Via Cercera);
- l'asse S114.1 (Via Pizzuolo).

*g) Sezione di Salorino*

- l'asse S104 su via Acqua Fresca, Via Stradone, Via Lunga fino al mappale 1463. La tratta seguente non presenta un traffico tale da rientrare nel PRF.

Per quanto concerne le **strade comunali**, sono integrate nel PRF:

*a) Sezione di Ligornetto*

- Cantun Sora;
- Cantun Suta;
- Piazza Volontari Ligornettesi;
- Via E. Bernasconi;
- Via C. Colombara;
- Via A. Pessina;
- Via M. Roggia.

*b) Sezione di Mendrisio*

- Via Agostino Maspoli;
- Viale Villa Foresta e Via A. Turconi;
- Via Angelo Maspoli, dall'incrocio con Via Moree fino al mappale 340;
- Via Baroffio;
- Via Bernasconi;
- Via Beroldinginger, dall'incrocio con Via Praella all'incrocio con V. G. Motta;
- Via D. Alighieri;
- Via C. Croci, dall'incrocio con Via Stella all'incrocio con Via Nobili Torriani;
- Via F. Borella;
- Via F. Borromini, dalla rotonda di Via F. Zorzi all'incrocio con Via G. A. Oldelli;
- Via F. Catenazzi, dall'incrocio con Via Moree all'incrocio con Via F. Zorzi;
- Via G. Rizzi;
- Via G. A. Oldelli;
- Via Gismonda;
- Via G. Motta;
- Via Laveggio, dall'incrocio con Via Penate al limite della Sezione di Rancate;
- Via Moree;
- Via Municipio;
- Via Pollini;
- Via Praella;
- Via Rime fino al mappale 3166;
- la tratta iniziale di Via San Damiano (Piazza del Ponte);
- Via S. Martino (dal limite del progetto stradale Mendrisio-allacciamento semisvincolo A2-Via Penate, fino al mappale 2209);
- Via S. Franscini;
- Via V. Vela.

La Via Penate e la tratta iniziale di Via San Martino sono esclusi dal PRF in quanto il loro risanamento è stato deciso nell'ambito del progetto stradale Mendrisio-allacciamento semisvincolo A2-Via Penate.

c) *Sezione di Rancate*

- Piazza S. Stefano e Via Piancoteca Züest;
- Via Laveggio e Via Pra Mag;
- la tratta iniziale di Via M. Roggia, dalla rotonda in direzione di Ligornetto.

Gli assi stradali considerati per il PRF del Comune di Mendrisio sono riportati sui piani sezionali denominati *Piano di situazione e delle emissioni foniche degli impianti stradali* (Piano 1.0), i cui contenuti sono esplicitati nel dettaglio al cap. 3.1 della RT.

## 5.2 Parametri di calcolo delle emissioni foniche

Per i dettagli tecnici e l'approfondimento dei parametri e dei modelli di calcolo si rimanda al cap. 1.2.1 dell'allegato A.1 - *Metodologia di allestimento dei catasti del rumore stradale* (UPR, gennaio 2016).

### 5.2.1 Traffico

Di principio, il PRF deve considerare l'evoluzione prevedibile delle immissioni su un orizzonte di 20 anni (vedi cap. 3.2 del *Manuale per il rumore stradale*). Le misure di risanamento fonico non sono quindi valutate e stabilite sulla base della situazione del traffico attuale (2016), bensì sul traffico previsto nel 2036.

Per l'elaborazione dello scenario futuro è stato utilizzato il dato sul traffico giornaliero medio (TGM) fornito dal Modello cantonale del traffico 2013, incrementato del 1% annuo fino all'orizzonte 2036.

La percentuale di aumento è stata concordata con la SM e mira a simulare, in particolare per gli assi cantonali, una situazione di traffico di transito tendente alla saturazione.

Per gli eventuali assi comunali che sono stati aggiunti a seguito delle segnalazioni dei Comuni è stato considerato il dato del conteggio comunale, incrementato del 1% annuo a dipendenza dell'anno di rilevamento.

Per la determinazione del traffico medio diurno e notturno e la ripartizione del traffico leggero e pesante, ci si è basati su quanto indicato nell'allegato 3 dell'OIF, analogamente a quanto fatto per i catasti.

### 5.2.2 Velocità e pendenze

Come velocità di transito dei veicoli è stata considerata la velocità legale (velocità di cartello), verificata sistematicamente nell'ambito dell'elaborazione del catasto del rumore stradale.

I correttivi relativi alle pendenze sono stati applicati a partire dal 3%.

### 5.2.3 Pavimentazione stradale

Di principio sono ripresi i parametri utilizzati per il calcolo del catasto e, per le strade cantonali (le comunali, in mancanza di informazioni specifiche, sono considerate con pavimentazione "standard"), sono applicati i correttivi come da annesso 1b del *Manuale per il rumore stradale*.

Per quanto concerne gli *asfalti fonoassorbenti già posati al momento dell'elaborazione del PRF* va sottolineato che gli stessi *sono considerati unicamente nel calcolo delle emissioni dello scenario dopo il risanamento*. Questi interventi rientrano nel PRF come “interventi già eseguiti” e identificati di conseguenza nelle schede informative S.3. Per il calcolo delle emissioni dello scenario prima del risanamento, le tratte in questione sono invece considerate con pavimentazione “standard” (senza correttivi), allo scopo di rendere evidente l'effetto dell'intervento già realizzato e formalizzarne l'esecuzione per la richiesta di sussidio secondo gli accordi programmatici presi con la Confederazione.

I parametri applicati agli assi stradali del Comune di Mendrisio e i risultati del calcolo delle emissioni sono illustrati nel *Piano di situazione e emissioni foniche degli impianti stradali* (Piano 1.0), delle Sezioni considerate nel PRF.

### **5.3 Parametri di calcolo delle immissioni foniche**

Anche in questo caso, per le informazioni specifiche relative all'origine e all'elaborazione dei dati di calcolo delle immissioni foniche si rimanda al cap. 1.3 dell'allegato A.1. Le considerazioni seguenti si limitano ad esplicitare alcune questioni specifiche relative all'elaborazione del presente progetto.

#### **5.3.1 Perimetro di studio e area di calcolo**

Il perimetro di studio del PRF coincide, di fatto, con il limite dell'area definita come “*Agglomerato di risanamento del Mendrisiotto e Basso Ceresio – Fase prioritaria*” (Fig. 3 pag. 9). Tuttavia, per motivi pratici legati soprattutto alla leggibilità dei documenti, i piani di pubblicazione del PRF sono ridotti ai confini comunali (o sezionali, nel caso di Comuni aggregati), che rappresentano dunque il perimetro di studio del progetto a scala comunale.

L'area di calcolo, ossia l'insieme degli edifici che rientrano nel calcolo del carico fonico, è stata determinata in funzione del limite dell'isofona di riferimento 50-60 db(A) del Precatasto cantonale. Gli edifici esterni a tale limite sono stati integrati nel calcolo come ostacoli.

#### **5.3.2 Edifici, situazione pianificatoria e gradi di sensibilità**

In linea generale sono quindi stati ripresi gli edifici, con i rispettivi parametri di altezza, destinazione dei piani, ecc..., rilevati tramite sopralluogo nell'ambito dell'allestimento del catasto. Eventuali edifici mancanti segnalati dall'autorità comunale sono stati integrati nel calcolo. Idem per le abitazioni che, a seguito dell'inserimento di assi comunali supplementari su richiesta del Comune, inizialmente non rientravano nel calcolo del catasto.

Nel complesso, sull'insieme dell'*Agglomerato* di risanamento sono stati rilevati 10939 edifici, compresi nell'area di calcolo: 6827 sono stati definiti sensibili al rumore, mentre 4112 edifici (corpi accessori, stalle, depositi,...) sono stati integrati come ostacoli, alla stessa stregua degli edifici esterni all'area di calcolo. I punti di ricezione per la simulazione del calcolo puntuale delle immissioni foniche, infatti, sono posti unicamente sugli edifici definiti sensibili.

Per quanto concerne il Comune di Mendrisio, su un totale di 3367 edifici censiti, gli edifici sensibili sono 2185, contro 1182 edifici non sensibili al rumore. Gli stessi sono rappresentati sul Piano 1.0 delle emissioni foniche (vedi anche cap. 4.4 della RT) delle varie Sezioni comunali incluse nel PRF.

I dati di piano regolatore vigenti e, in particolare, i gradi di sensibilità sono determinanti per stabilire gli edifici che si trovano esposti al rumore oltre i valori limiti stabiliti dall'OIF. Questi ultimi, si ricorda, variano per l'appunto in funzione del GdS assegnato. I dati di PR utilizzati per i catasti sono pertanto stati sottoposti a verifica da parte dei Comuni e le imprecisioni rilevate sono state puntualmente rettificate.

La destinazione delle zone esposte al rumore e i relativi GdS assegnati sono riportati a titolo indicativo nei piani delle immissioni (Piani 2.1, 2.2, 2.3 e 2.4).

### 5.3.3 Punti in campo libero e ostacoli

I punti di calcolo in campo libero sui fondi non ancora o parzialmente edificati, siti in zona edificabile, sono sostanzialmente gli stessi del catasto. Nel quadro del PRF, gli stessi sono tra l'altro utilizzati per estrapolare i mappali (all'occorrenza solo i fondi liberi) che, a seguito della richiesta di facilitazioni all'impianto stradale, risultano esposti ai VA.

Per quanto concerne gli ostacoli, invece, a seguito delle osservazioni dei Comuni è stato necessario aggiungere alcuni elementi e, in alcuni casi, rettificare l'altezza delle pareti antirumore inserite a catasto.

### 5.3.4 Arrotondamenti dei livelli sonori

I livelli di valutazione (Lr) sono indicati con un decimale dopo la virgola.

Il valore limite si intende superato quando il livello di valutazione è superiore a tale valore limite. A titolo di esempio, il valore limite di 65 dB(A) si considera superato a partire da 65.1 dB(A).

## **5.4 Piano di situazione e emissioni degli impianti stradali del Comune di Mendrisio**

I Piani 1.0 delle diverse Sezioni di Mendrisio illustrano l'area di calcolo e gli oggetti (impianti stradali ed edifici) inclusi nel perimetro di studio del PRF.

Gli edifici con almeno un locale sensibile al rumore che rientrano nell'area di calcolo sono rappresentati in giallo tenue. I corpi accessori o gli edifici che non presentano locali sensibili al rumore (autorimesse, diroccati, depositi, tettoie,...), che pure rientrano nell'area di calcolo, ma unicamente come ostacoli, sono illustrati in grigio. Lo stesso vale per gli edifici esterni all'area di calcolo, che sono rappresentati in trasparenza.

Gli assi stradali sono rappresentati in colore rosso se di proprietà cantonale, in blu se di proprietà comunale. Sono escluse le strade nazionali, le tratte in galleria (tunnel) e le tratte il cui risanamento è deciso nell'ambito di altri progetti stradali (cf. cap. 5.1.2), in corrispondenza dei quali le emissioni calcolate sono nulle.

Sul piano sono riportati i segmenti stradali omogenei dal punto di vista dei parametri utilizzati per il calcolo delle emissioni foniche (TGM, velocità, pendenza e tipo di pavimentazione), che sono riportati nella tabella affiancata, secondo la relativa numerazione dei segmenti.

La tabella fornisce il confronto tra il calcolo delle emissioni prima e dopo il risanamento.

Le tratte che sono oggetto di interventi di risanamento fonico sono state evidenziate per facilitare la lettura del piano e della tabella annessa.



## 5.5 Immissioni foniche: scenario di riferimento futuro prima del risanamento (2036)

Sulla base delle emissioni assi stradali calcolate per la *Situazione prima del risanamento* (vedi le relative colonne riportate nelle Tabelle delle emissioni sui Piani 1.0), sono state determinate le immissioni nei punti di ricezione situati in corrispondenza degli edifici sensibili per lo scenario futuro di riferimento (2036) del PRF. A questo riguardo si ricorda che emissioni e immissioni sono di principio calcolate teoricamente e che i risultati possono essere verificati puntualmente tramite misurazioni (vedi cap. 1.5 dell' allegato A.1).

Lo scenario futuro di riferimento costituisce la base di elaborazione del PRF, sulla quale sono state studiate le possibili misure di protezione fonica. La rappresentazione grafica dei risultati del calcolo delle immissioni per lo scenario in questione è contenuta nei piani delle immissioni – *Carico fonico prima del risanamento* (Piano 2.1 scenario diurno, P 2.2 scenario notturno) delle diverse Sezioni di Mendrisio.

Per motivi pratici, per l'insieme dell'agglomerato non sono stati allestiti dei piani specifici delle immissioni; una descrizione sommaria della situazione fonica prima del risanamento è delineata nel capitolo che segue.

### 5.5.1 Valutazione della situazione fonica dell'Agglomerato prima del risanamento

Il sistema stradale del Mendrisiotto presenta una situazione che già oggi può definirsi molto critica. La rete di strade cantonali e comunali è caratterizzata da una maglia decisamente fitta, che offre diverse alternative per gli spostamenti interni e che, conseguentemente, contribuisce ad espandere gli effetti negativi dell'inquinamento fonico anche ben oltre i principali assi di transito (P2, P394, P396,...). Il transito sull'asse Nord-Sud, l'elevata mobilità transfrontaliera e il flusso pendolare in direzione del Luganese sono indubbiamente i fattori che più incidono sulla situazione del traffico nel Mendrisiotto. Le situazioni di saturazione che attualmente si verificano nelle ore di punta sull'autostrada e lungo gli assi cantonali principali tendono infatti a riversare il traffico di transito anche sulle strade secondarie e di quartiere.

Queste criticità si riflettono ovviamente anche sull'esposizione al rumore: nello scenario futuro di riferimento, che simula la situazione odierna all'orizzonte 2036, i superamenti dei VLI si rilevano lungo praticamente tutte le strade cantonali e buona parte degli assi comunali, fatto salvo per alcune strade di quartiere e per le tratte che attraversano le zone industriali, dove i valori limite sono meno restrittivi.

Per quanto concerne i VA, le situazioni più allarmanti concernono perlopiù gli assi di transito principali cantonali, in particolare la P2 in corrispondenza dei Comuni di Mendrisio, di Coldrerio, Balerna e Chiasso e, dal lato opposto, la P394 per il Comune di Stabio.

Sull'insieme dell'agglomerato del Mendrisiotto, un'analisi quantitativa del numero di edifici e di persone esposte al rumore delle strade cantonali e comunali considerate, che raggiungono e/o superano i valori limite fissati dall'OIF, porta ai seguenti risultati:

▪ **Situazione futura prima del risanamento (2036) – Agglomerato del Mendrisiotto e Basso Ceresio – Fase prioritaria**

Edifici senza superamento del VLI <sup>(1)</sup>	Edifici con superamento del VLI	Di cui con raggiungimento / superamento del VA <sup>(2)</sup>	TOTALE Edifici <sup>(3)</sup>
<b>20094</b>	<b>2943</b>	<b>430</b>	<b>23037</b>
Persone senza superamento del VLI	Persone con superamento del VLI	Di cui con raggiungimento / superamento del VA	TOTALE Persone residenti
<b>35795</b>	<b>13844</b>	<b>1615</b>	<b>49639</b>

<sup>(1)</sup> Valore limite d'immissione <sup>(2)</sup> Valore d'allarme

<sup>(3)</sup> Sono intesi tutti gli edifici rilevati dalla Misurazione ufficiale al momento dell'allestimento del progetto. Il totale include quindi anche gli edifici esterni all'area di calcolo (edifici non calcolati).

Inoltre risultano anche **384** fondi edificabili, non ancora edificati, che presentano il superamento dei VLI, di cui **61** raggiungono o superano i VA.

## 5.5.2 Carico fonico prima del risanamento: Comune di Mendrisio

Come già menzionato, per quanto concerne le strade cantonali la situazione fonica prima del risanamento (scenario futuro 2036) risulta piuttosto critica lungo gli assi cantonali P2 (Capolago e Mendrisio), P2.5 (Mendrisio), P396.1 (Mendrisio e Genestrerio) e S104 (Mendrisio), dove si rilevano diversi superamenti dei VA in corrispondenza di edifici sia residenziali che lavorativi. A ridosso degli altri assi cantonali si riscontrano invece, in modo generalizzato, numerosi superamenti dei VLI. In corrispondenza degli assi cantonali S108 (Via Praella a Genestrerio), S102 (Via Segoma a Mendrisio), S103 (Via G. Motta a Mendrisio) e l'asse S114.1 (Via Pizzuolo a Rancate), il carico fonico non genera superamenti, per cui non sono necessarie misure di risanamento.

Tutti gli altri assi cantonali sono invece bisognosi di risanamento.

In merito alle strade comunali, fatta eccezione per alcuni assi (Piazza V. Ligornettesi, Cantun Sota e Cantun Sura per la Sezione di Ligornetto e Via Municipio e Via Baroffio per la Sezione di Mendrisio), non si osservano superamenti dei VA, ma sono comunque numerosi gli edifici esposti oltre i VLI.

Gli unici assi comunali il cui carico fonico non genera superamenti e che non necessitano quindi di interventi di risanamento sono: Via Pra Mag (Sezione di Rancate), Via Laveggio (Sezione di Rancate e Mendrisio), Via Angelo Maspoli, Via Moree e Via Rime (Sezione di Mendrisio). L'entità dei superamenti lungo Via Borromini è ugualmente molto limitata, per cui anch'essa può essere esclusa dal risanamento.

Tutti gli altri impianti comunali sono invece da considerarsi bisognosi di risanamento.

Analogamente a quanto riportato per l'insieme dell'agglomerato, di seguito sono illustrati i risultati relativi al carico fonico determinato per il Comune di Mendrisio per lo scenario di riferimento futuro:

▪ **Situazione futura prima del risanamento (2036) – Comune di Mendrisio**

Edifici senza superamento del VLI	Edifici con superamento del VLI	Di cui con raggiungimento / superamento del VA	TOTALE Edifici
<b>6010</b>	<b>1021</b>	<b>150</b>	<b>7031</b>
Persone senza superamento del VLI	Persone con superamento del VLI	Di cui con raggiungimento / superamento del VA	TOTALE Persone residenti
<b>9153</b>	<b>3932</b>	<b>467</b>	<b>13085</b>

Per quanto concerne i fondi edificabili, non ancora edificati, si rileva un superamento dei VLI in **114** casi, di cui **19** raggiungono o superano i VA.

I valori delle immissioni foniche calcolate in corrispondenza dei punti di calcolo - edifici sensibili e punti in campo libero – sono riportati in dettaglio nella *Tabella delle immissioni foniche* (allegato A.2) nella colonna *Situazione prima del risanamento*.

## 6. Descrizione del risanamento fonico

La scelta degli interventi di attenuazione delle immissioni foniche e la loro estensione è stata eseguita valutando i superamenti dei VLI (situazione peggiore tra il periodo diurno e quello notturno), secondo la procedura descritta al cap. 3 (descrizione dello schema di progetto) e sulla base delle priorità e dei criteri illustrati al cap. 4 della RT.

Come sottolineato a più riprese, conformemente alla strategia d'intervento definita dal DT, la preferenza è stata data alla posa di pavimentazioni fonoassorbenti e, dove ragionevole, alla riduzione della velocità di transito.

### 6.1 Scheda informativa – Piano generale degli interventi

I *Piani generali degli interventi* (schede S2.1, S2.2, S2.3) illustrano l'insieme delle misure di risanamento fonico previste su tutto il territorio della fase prioritaria dell'agglomerato del Mendrisiotto e Basso Ceresio e consentono di visualizzare l'estensione degli interventi oltre il limite comunale.

Complessivamente è prevista la posa di pavimentazione fonoassorbente lungo ca. 59.5 km di strade cantonali e comunali e la riduzione della velocità legale di circolazione in una quindicina di situazioni specifiche.

A livello comunale, il beneficio risultante dall'introduzione delle misure sulle **emissioni** degli impianti stradali è riportato nella colonna a destra (*Situazione dopo il risanamento*) della tabella annessa al *Piano di situazione e emissioni foniche* degli impianti stradali (Piano 1.0).

#### 6.1.1 Valutazione della situazione fonica dell'Agglomerato dopo il risanamento

La tabella seguente riassume la situazione fonica dell'agglomerato in termini di superamento dei VLI, conseguente all'introduzione delle diverse misure di risanamento del PRF.

- **Situazione futura dopo il risanamento (2036) – Agglomerato del Mendrisiotto e Basso Ceresio – Fase prioritaria**

Edifici senza superamento del VLI	Edifici con superamento Del VLI	Di cui con raggiungimento / superamento del VA	TOTALE Edifici
<b>21041</b>	<b>1996</b>	<b>116</b>	<b>23037</b>
Persone senza superamento del VLI	Persone con superamento del VLI	Di cui con raggiungimento / superamento del VA	TOTALE Persone residenti
<b>39663</b>	<b>9976</b>	<b>470</b>	<b>49639</b>

I fondi edificabili, non ancora edificati, interessati da un superamento dei VLI sono **308**, di cui **19** raggiungono o superano i VA.

Rispetto alla situazione iniziale (scenario futuro senza interventi), si osserva che le misure di risanamento proposte consentono di ridurre il numero di edifici esposti oltre i VLI da 2943 a 1996. Gli edifici che raggiungono o superano i VA passano invece da 430 a 116, mentre il numero dei fondi si riduce da 384 (61 =>VA) a 308 mappali (19 =>VA).

Nel complesso dell'agglomerato, malgrado rimangano ancora degli esposti oltre i valori limite, il bilancio degli interventi è quindi da considerarsi più che positivo.

## 6.2 Descrizione degli interventi proposti per il Comune di Mendrisio

I piani delle immissioni – *Carico fonico dopo il risanamento* (Piani 2.3 e 2.4 per le *Sezioni di Mendrisio considerate nel PRF*), raffigura nel dettaglio gli interventi previsti sugli impianti stradali cantonali e comunali di Mendrisio. Le diverse tipologie di misure sono differenziate tramite una specifica simbologia, riportata a legenda.

In sostanza, per quanto concerne le **strade cantonali** del Comune sono previsti:

### a) Sezione di Besazio

Posa di asfalto fonoassorbente di tipo SDA 4-12 [-3 dB(A)]:

1. lungo Via Césimo e Via Besazio (asse P393). Tra il mappale 285 e il mappale 187 si segnala che la misura è già stata eseguita (cfr. scheda informativa – *Piano delle tempistiche di esecuzione degli interventi* S.2.2). L'intervento lungo Via Mte S. Giorgio (cfr. estratto sottostante) non è invece proposto in quanto sulla tratta in questione la pavimentazione è stata recentemente rinnovata.

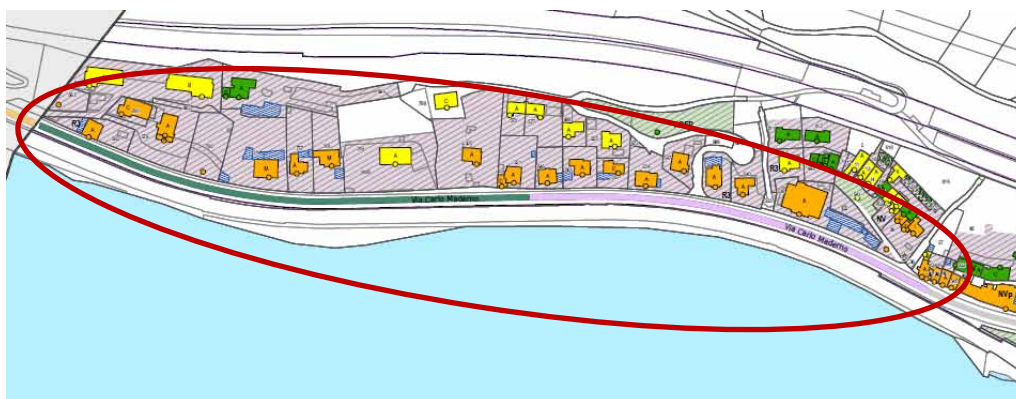


2. su Via Sant'Antonino (asse S103), dall'incrocio con Via Besazio, fino al mappale 199;

### b) Sezione di Capolago

Posa di asfalto fonoassorbente di tipo SDA 4-12 [-3 dB(A)]:

3. lungo Via C. Maderno (asse P2), dall'incrocio con Via alla Chiesa fino al limite della Sezione di Mendrisio. Sulla tratta iniziale di Via Maderno (cfr. estratto sottostante), in provenienza da Melano, l'intervento non è proposto, in quanto la pavimentazione è stata rinnovata di recente.



4. lungo Via C. Maderno (asse P2), dall'incrocio con Via alla Chiesa fino al limite della Sezione di Mendrisio. Sulla tratta iniziale di Via Maderno (cfr. estratto sottostante), in provenienza da Melano, l'intervento non è proposto, in quanto la pavimentazione è stata rinnovata di recente.
5. lungo Via Fam. C. Scacchi e Via Segoma (asse S102.1), fino all'incrocio con Via alle Campagne. Tra il mappale 420 e il mappale 399, si segnala che l'intervento è già stato realizzato (cfr. scheda informativa – *Piano delle tempistiche di esecuzione degli interventi S.2.1*);
6. lungo la prima tratta dell'asse S102.2 (cavalcavia di Via Strada Nuova), fino all'incrocio con Via Municipio.

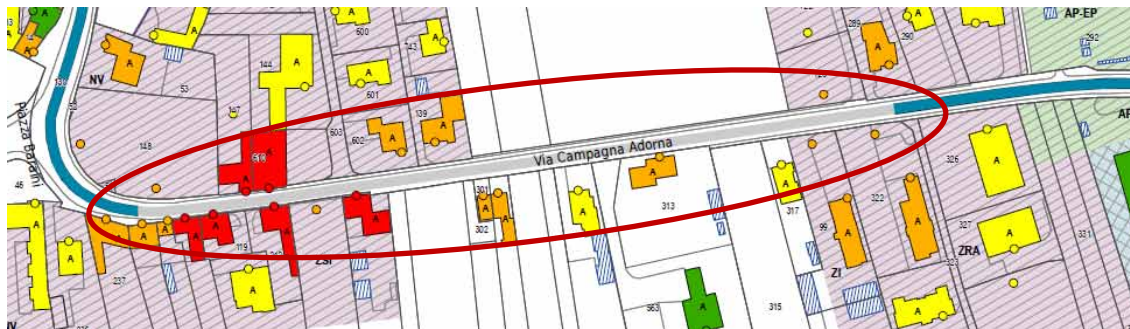
Riduzione della velocità di cartello:

7. su Via C. Maderno si propone la riduzione a 50km/h lungo tutta la strada cantonale che attraversa l'abitato di Capolago (riduzione da 80km/h, rispettivamente 60km/h, a 50km/h sulla tratta in provenienza da Melano e da 60km/h, rispettivamente 80km/h nella parte verso Mendrisio, dal mappale 153).

**c) Sezione di Genestrerio**

Posa di asfalto fonoassorbente di tipo SDA 4-12 [-3 dB(A)]:

8. su Via Canova (asse P396.1 sul confine con Novazzano), dall'incrocio con Via Campagna Adorna fino al mappale 329, nonché dal mappale 298 fino al mappale 463;
9. su Via Campagna Adorna (asse S107), dall'incrocio con Via Canova al mappale 289 e da Piazza Baraini, lungo Via Laveggio, fino al limite della Sezione di Ligornetto. Sulla tratta intermedia lungo Via Campagna Adorna (cfr. estratto sottostante), la misura non è prevista in quanto la pavimentazione è stata recentemente sostituita.



**d) Sezione di Ligornetto**

Posa di asfalto fonoassorbente di tipo SDA 4-12 [-3 dB(A)]:

10. su Via C. Colombara (asse S107), dal sottopasso ferroviario fino al limite della Sezione di Genestrerio. Su Via S. e G. Comi, l'intervento non è previsto, in quanto i superamenti si limitano a due soli casi, di cui uno fuori zona edificabile.
11. sulla parte iniziale di Via V. Vela (asse S113.1), dalla Piazza fino al limite della zona edificabile (mappale 1222), e su Via Mastri, dalla Piazza fino al mappale 1291 e dal mappale 370 al confine con Stabio. La tratta intermedia di Via Mastri non presenta superamenti, ragion per cui la misura di risanamento non è proposta;



Sulla tratta dell'asse principale PA393, l'entità dei superamenti è limitata a due edifici, esposti oltre i VLI e situati fuori zona edificabile. Non sono pertanto previsti interventi sull'impianto in questione. Analogo discorso vale per l'asse P393 (Via Pizzolo), dove i superamenti si limitano a due soli edifici ed è già presente una barriera antirumore.

Riduzione della velocità di cartello:

12. su Via C. Colombara (asse S107), dal sottopasso ferroviario fino al limite della Sezione di Genestrerio, congiuntamente alla posa di asfalto fonoassorbente, si propone la riduzione della velocità di cartello dagli attuali 60km/h a 50km/h.

**e) Sezione di Mendrisio**

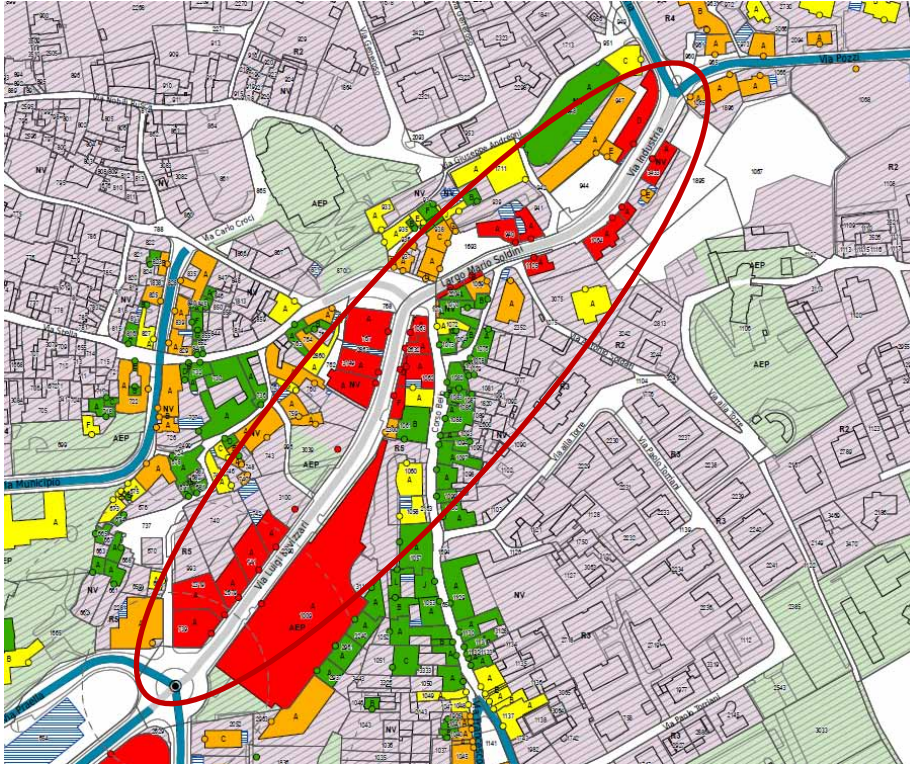
Posa di asfalto fonoassorbente di tipo SDA 4-12 [-3 dB(A)]:

13. lungo tutto l'asse P2, dal mappale 266 sulla Via C. Maderno fino al confine con Coldrerio (Via P. F. Mola) fatta eccezione per la tratta di Via Vignalunga compresa nel progetto stradale Mendrisio-allacciamento semisvincolo A2-Via Penate e una breve tratta lungo Via Campo Sportivo, dove la pavimentazione è stata rinnovata di recente (cfr. estratto sottostante).



14. su tutta la tratta considerata dell'asse principale P2.5 (dalla rotonda di Via F. Borromini lungo Via F. Zorzi fino alla rotonda di Via S. Franscini);
15. sull'asse principale P396.1, su Via G. Bernasconi (dall'incrocio con Via A. Grigioni) e lungo Via Campagna Adorna, fino al cavalcavia ferroviario. Sulla tratta iniziale di Via G. Bernasconi (cfr. estratto soprastante) l'intervento non è proposto in quanto la pavimentazione è stata recentemente sostituita;
16. sull'asse S104, dalla rotonda di V. Zorzi fino alla rotonda di Via Praella e dalla nuova rotonda di Via Industrie, su Via Acqua Fresca fino all'incrocio con Vicolo Bena. Sulla parte intermedia (cfr. estratto alla pagina seguente), lungo Via Lavizzari, Largo Soldini e Via Industria, non si propone la posa di asfalto fonoassorbente in quanto, anche in questo caso, la pavimentazione è stata da poco sostituita.
17. lungo Via Pozzi (asse S104.1);
18. lungo Via Franchini (asse S104.3).

Per quanto concerne l'asse S107 su Via Sant'Apollonia, la breve tratta dell'asse principale P393 (Via A. Rinaldi) e la tratta rimanente dell'asse P396.1 su Via Campagna Adorna, si segnala che i superamenti rilevati sono sporadici e interessano edifici fuori zona edificabile. Per questo motivo, in questa fase prioritaria, l'autorità cantonale rinuncia ad attuare la misura su queste tratte stradali.



#### Riduzione della velocità di cartello:

19. su Via P. F Mola, si propone la riduzione della velocità di cartello dagli attuali 60km/h a 50km/h dal mappale 2660 fino a Coldrerio;
20. su Via Campagna Adorna è prevista la riduzione dagli attuali 80km/h a 50km/h per l'ultima tratta, dal mappale 1573 fino al cavalcavia ferroviario.

#### **f) Sezione di Rancate**

##### Posa di asfalto fonoassorbente di tipo SDA 4-12 [-3 dB(A)]:

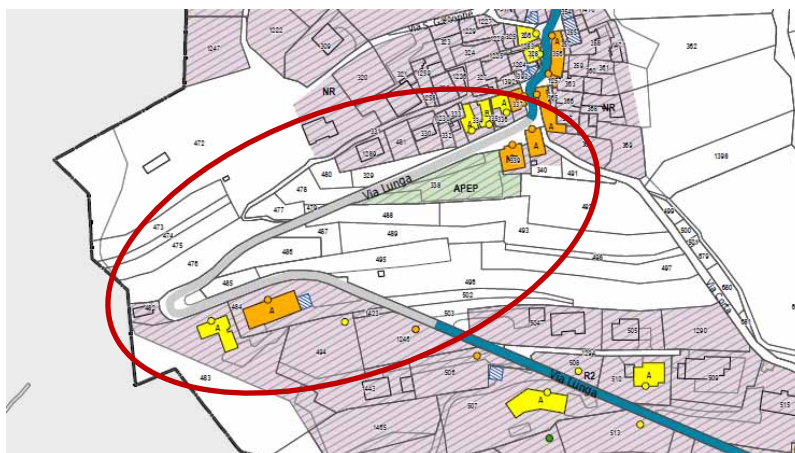
21. sull'asse principale P393, lungo Via ai Ronchi, dal mappale 556 fino all'incrocio con Via della Posta, nonché lungo tutta la Via V. Vela e la breve tratta su Via Pizzolo, dalla rotonda fino al confine con Ligornetto. Su Via V. Vela si segnala che l'intervento è già stato realizzato.
22. lungo l'asse S102, in provenienza da Riva San Vitale, da poco prima dell'incrocio con Via Penate, fino all'incrocio con Via V. Vela;
23. sull'asse S114, lungo Via della Posta e Via Cercera, fino al cavalcavia autostradale;



**g) Sezione di Salorino**

Posa di asfalto fonoassorbente di tipo SDA 4-12 [-3 dB(A)]:

24. Lungo la S104, dall'inizio del tornante di Via Stradone (mappale 464) fino al mappale 1246 su Via Lunga, nonché dal mappale 337 al mappale 1375, sempre su Via Lunga. Sulla tratta intermedia (cfr. estratto alla pagina seguente) l'intervento non è proposto, in quanto la pavimentazione è stata sostituita di recente,



Gli interventi sulle **strade comunali** concordati con il Comune di Mendrisio nell'ambito dell'incontro svoltosi ad inizio gennaio prevedono:

**a) Sezione di Ligornetto**

Posa di asfalto fonoassorbente di tipo SDA 4-12 [-3 dB(A)] sulle seguenti tratte:

- Cantun Sora;
  - Cantun Suta;
  - Piazza Volontari Ligornettesi;
  - Via E. Bernasconi;
  - Via C. Colombara, dall'incrocio con Via A. Piffaretti fino al limite della zona edificabile (fmn 1096);
  - Via A. Pessina, fino al limite della zona edificabile (fmn 814).
- I pochi superamenti rilevati lungo Via M. Roggia non giustificano la posa di asfalto lungo l'intera tratta.

**b) Sezione di Mendrisio**

Posa di asfalto fonoassorbente di tipo SDA 4-12 [-3 dB(A)] sulle seguenti tratte:

- Via Agostino Maspoli;
- Viale Villa Foresta e Via A. Turconi;
- Via Baroffio;
- Via Bernasconi;
- Via Beroldingher, dall'incrocio con Via Praella all'incrocio con V. G. Motta;
- Via D. Alighieri;
- Via C. Croci, dall'incrocio con Via Stella all'incrocio con Via Nobili Torriani;
- Via F. Borella;
- Via F. Catenazzi, dall'incrocio con Via Moree all'incrocio con Via F. Zorzi;
- Via G. Rizzi;
- Via G. A. Oldelli;
- Via Gismonda;
- Via G. Motta;

- Via Municipio;
- Via Pollini;
- Via Praella;
- Via S. Martino (dal limite del progetto stradale Mendrisio-allacciamento semisvincolo A2-Via Penate, fino al mappale 2209);
- Via S. Franscini;
- Via V. Vela.

Oltre a Via Laveggio, Via Angelo Maspoli, Via Moree, Via Rime e Via Borromini, sulle quali non sono di principio necessari interventi di risanamento, non è prevista la posa di asfalto fonoassorbente neppure sulla tratta iniziale di Via San Damiano (Piazza del Ponte).

### c) Sezione di Rancate

Posa di asfalto fonoassorbente di tipo SDA 4-12 [-3 dB(A)] sulle seguenti tratte:

- Piazza S. Stefano e Via Piancoteca Züest;

La situazione fonica risultante a seguito dell'introduzione delle misure di risanamento sopra elencate, è così riassunta:

#### ▪ Situazione futura dopo il risanamento (2036) – Comune di Mendrisio

Edifici senza superamento del VLI	Edifici con superamento del VLI	Di cui con raggiungimento / superamento del VA	TOTALE Edifici
<b>6352</b>	<b>679</b>	<b>49</b>	<b>7031</b>
Persone senza superamento del VLI	Persone con superamento del VLI	Di cui con raggiungimento / superamento del VA	TOTALE Persone residenti
<b>10282</b>	<b>2803</b>	<b>211</b>	<b>13085</b>

Per quanto concerne i fondi edificabili, non ancora edificati, si rileva un superamento dei VLI in **88** casi, di cui **10** oltre i VA.

La colonna *Situazione dopo il risanamento* della *Tabella delle immissioni foniche* (allegato A.2) riporta i valori delle immissioni foniche calcolate in corrispondenza dei punti di calcolo, considerando le misure descritte per il Comune di Mendrisio

### 6.3 Sintesi dei risultati

I risultati complessivi dello scenario 2036 prima e dopo il risanamento, per l'insieme della fase prioritaria dell'agglomerato del Mendrisiotto e Basso Ceresio e, in dettaglio, per il Comune di Mendrisio, possono essere così riassunti:

Scenario	Edifici / Persone < VLI		Edifici / Persone > VLI		Di cui => VA		TOTALE Edifici / Persone
	<b>AGGLOMERATO DEL MENDRISIOTTO E BASSO CERESIO – FASE PRIORITARIA</b>						
Situazione prima del risanamento (2036)	20094	87 %	2943	13 %	430	2 %	23037
	35795	72 %	13844	28 %	1615	3 %	49639
	<b>Comune di Mendrisio</b>						
	6010	85 %	1021	15 %	150	2 %	7031
	9153	70 %	3932	30 %	467	4 %	13085
<b>AGGLOMERATO DEL MENDRISIOTTO E BASSO CERESIO – FASE PRIORITARIA</b>							
Situazione dopo il risanamento (2036)	21041	91 %	1996	9 %	116	1 %	23037
	39663	80 %	9976	20 %	470	1 %	49639
	<b>Comune di Mendrisio</b>						
	6352	90 %	679	10 %	49	1 %	7031
	10282	79 %	2803	21 %	211	2 %	13085

Rispetto allo scenario di riferimento, grazie agli interventi previsti nel progetto numerosi edifici, e quindi persone, possono beneficiare di una notevole riduzione delle immissioni foniche. Il bilancio degli interventi è indubbiamente positivo in quanto nell'agglomerato **947 edifici in più rispettano i valori limite prescritti dalla legge e 314 edifici non sono più esposti ai valori d'allarme.**

Per quanto riguarda il **Comune di Mendrisio**, grazie alle misure di risanamento fonico prospettate **342 edifici** in più vedono ora il rispetto dei VLI, mentre **101** non sono più soggetti al raggiungimento / superamento dei VA.

In fatto di fondi edificabili, non ancora edificati, la situazione dopo il risanamento prevede **76** mappali in più che rispettano i VLI (**26** per il Comune di Mendrisio) e **42** fondi in più che si trovano al di sotto dei VA (**9** per Mendrisio). La limitazione del carico fonico attribuibile agli interventi previsti contribuisce quindi anche a migliorare la situazione fonica di diverse zone edificabili. Le misure alla fonte promosse nell'ambito del PRF, inoltre, consentono di ridurre il fastidioso rumore di fondo che colpisce numerose località che non si trovano direttamente a ridosso degli assi più trafficati e non rientrano nella fase prioritaria del progetto.

Ciò nonostante, le misure di risanamento proposte per le strade cantonali e comunali non sono comunque tali da far rientrare tutti gli edifici al di sotto dei VLI. Il piano delle facilitazioni (Piano 3.0) illustra, per le Sezioni di Mendrisio considerate nel PRF, tutti gli edifici e i mappali che, malgrado le misure di risanamento proposte nel presente progetto, rimangono esposti ad un carico fonico al di sopra dei limiti prescritti dall'OIF.

Vi è pertanto la necessità di richiedere le facilitazioni per gli impianti stradali considerati.

## 7. Facilitazioni

A norma di legge il proprietario dell'impianto inquinante richiede una facilitazione nel caso in cui i valori limite d'immissione sono ancora superati nonostante gli interventi di risanamento previsti. In sostanza, la richiesta di facilitazioni coincide, per un impianto, con la concessione di una deroga ad inquinare oltre i valori stabiliti dalla legge. Le motivazioni per la richiesta di facilitazioni sono indicati nell'art.14 dell'OIF.

Come osservato al capitolo precedente, nonostante il tangibile miglioramento che i provvedimenti previsti apporteranno, nel Comune di Mendrisio diverse abitazioni e terreni edificabili rimangono ancora esposti a immissioni foniche superiori ai valori limite.

### 7.1 Motivazioni per la richiesta di facilitazioni

Per gli impianti stradali in esame, conformemente alla strategia attuata e ai criteri esposti al cap. 4, sono state valutate e studiate tutte le eventuali misure di risanamento, dando la precedenza a quelle alla fonte.

L'analisi effettuata, considerando le possibili soluzioni, ha portato ad individuare come attuabili gli interventi proposti in questo progetto. Altri interventi, come la posa di ripari fonici e riduzioni della velocità più incisive, sono risultati sproporzionati e non sostenibili.

In particolare, riguardo ad un'eventuale riduzione della velocità a 30 km/h sugli assi cantonali, va detto che, per una strada di collegamento, tale limitazione comprometterebbe di fatto la sua funzionalità. Secondo il modello Upi 50/30, infatti, sulle strade orientate al traffico deve essere garantita un velocità di transito di 50 km/h (limite generale di velocità) mentre le strade orientate all'insediamento sono destinate all'introduzione di zone 30. Questo modello rientra nelle Linee guida cantonali del 2017 sulla "*Concezione dello spazio stradale all'interno delle località*".

Una riduzione della velocità di circolazione a 30 km/h per le strade cantonali in oggetto risulta pertanto sproporzionata e di difficile attuazione.

Per queste ragioni, oltre a quelli proposti, non si sono individuati altri interventi alla fonte attuabili.

Per quanto riguarda gli interventi sulla linea di propagazione (ripari fonici), in corrispondenza degli edifici più esposti alle immissioni foniche, la conformazione dell'abitato e i numerosi accessi laterali non lasciano intravedere alcuna possibilità di posare ripari fonici nel Comune di Mendrisio. La misura è stata pertanto scartata, anche sulla scorta di quanto espresso in precedenza sull'inserimento, dal profilo paesaggistico, di tali opere in ambito urbano.

Alla luce delle valutazioni effettuate e dopo ponderazione dei vari interessi in gioco, gli interventi per il Comune di Mendrisio appaiono in definitiva la migliore soluzione attuabile. Per le strade cantonali e comunali in esame che, malgrado le misure di risanamento proposte, contribuiscono in modo determinante al superamento dei VLI, sono richieste le facilitazioni ai sensi dell'art. 14 OIF.

Nella fattispecie, la richiesta di facilitazioni concerne tutti gli assi cantonali e comunali, per i quali sono state proposte misure di risanamento fonico.

I piani degli *Impianti risanati e relative richieste di facilitazioni* (P 3.0) delle diverse Sezioni di Mendrisio considerate nel PRF rappresentano formalmente le strade risanate, nonché gli edifici e i fondi che superano i VLI e i VA nonostante gli interventi di risanamento, per rapporto ai quali occorre richiedere le facilitazioni per le strade summenzionate.

L'allegato A.3 riporta nel dettaglio l'elenco degli edifici e dei mappali che, dopo il risanamento, ancora risultano esposti oltre i VLI.

## 8. Provvedimenti di isolamento acustico degli edifici

Ai sensi dell'art. 15 OIF, il proprietario dell'impianto inquinante deve provvedere ad eseguire, o far eseguire, interventi di isolamento acustico sugli edifici dove i VA sono ancora raggiunti o superati, nonostante gli interventi di risanamento previsti.

Come esplicitato al cap. 4.3, l'**obbligo di attuare la misura** si limita in ogni caso agli **edifici il cui rilascio della licenza edilizia è avvenuto prima del 1.1.1985** (data di entrata in vigore della LPAmb) e unicamente **se sono soddisfatte le condizioni indicate negli artt. 20 LPAmb e 15 cpv 3 OIF**.

I provvedimenti sono inoltre da eseguire **unicamente nei locali sensibili al rumore** (art. 2 cpv. 6 OIF) e se si ritiene che possano obiettivamente **contribuire a ridurre in modo percettibile il rumore all'interno dell'edificio**.

Le **spese** per i provvedimenti di isolamento acustico (art. 16 OIF), che per il presente PRF consistono nella posa di finestre fonoisolanti (FFI), sono **a carico del proprietario dell'impianto stradale che causa i superamenti dei VA**.

Nel Comune di Mendrisio, salvo in un solo caso (Ligornetto), i superamenti dei VA sono attribuibili principalmente al carico fonico generato dagli assi cantonali. I costi dell'intervento saranno presi a carico dal Cantone e, nel caso di Ligornetto, dal Comune.

### 8.1 Determinazione degli edifici che necessitano la posa di FFI

Il piano degli *Impianti risanati e relative richieste di facilitazioni* (Piano 3.0) relativo alle Sezioni di Mendrisio, riporta l'insieme degli edifici che, nel quadro della richiesta delle facilitazioni per gli impianti stradali in esame, superano i valori limite (sia VLI che VA). Per quanto concerne gli immobili esposti sopra i VA, esso illustra i potenziali casi in cui potrebbe rendersi necessaria la posa di FFI, tenendo ben presente però che *il piano non identifica nello specifico gli edifici con licenza di costruzione antecedente al 1985*.

La verifica degli edifici che, di fatto, necessitano di provvedimenti di isolamento acustico sarà eseguita successivamente all'approvazione del progetto. Se gli interventi di risanamento delle strade proposti nel PRF saranno condivisi dai cittadini e da tutti gli enti interessati, si procederà con la determinazione degli immobili che ottemperano ai criteri per l'attuazione della misura e sarà verificata la presenza di locali sensibili al rumore in corrispondenza delle facciate esposte ai VA, al fine di stabilire il numero di finestre che sono obbligatoriamente da sostituire.

Dei 116 edifici dell'*Agglomerato* (di cui 49 nel Comune di Mendrisio) che rimangono esposti ai VA anche dopo il risanamento, non è quindi ancora definito per quali sarà opportuno procedere con la posa di FFI.

## 9. Tempistica di realizzazione degli interventi

Per quanto attiene alle strade cantonali, il DT intende procedere con l'esecuzione degli interventi previsti nel PRF entro i prossimi cinque anni, vale a dire entro il 2023. Alcune misure sono peraltro già state realizzate: dei 59.5 km di asfalto fonoassorbente previsti per tutto l'agglomerato del Mendrisiotto e Basso Ceresio, 5.2 km sono già stati posati. A fronte dell'importante impegno che si renderà necessario per completare le rimanenti tratte, i servizi preposti stanno inoltre affinando le sinergie, affinché il termine di realizzazione del 2023 sia assicurato. In particolare nell'ambito della definizione del prossimo programma di conservazione del manto stradale, dove la priorità sarà data, nel limite del possibile, alle tratte bisognose di risanamento fonico. Parallelamente si stanno valutando le possibilità di coordinamento con i progetti del PAM e con i lavori previsti sulle sottostrutture, allo scopo di pianificare al meglio la sostituzione della pavimentazione lungo le tratte già interessate da altri interventi.

In merito alle misure di riduzione della velocità, l'esecuzione non presenta obiettivamente alcun tipo di criticità, ragion per cui le stesse potranno essere attuate in tempi brevi.

Per quanto concerne le strade comunali, le tempistiche sono state discusse nel corso degli incontri svoltisi tra il Cantone e Comuni ad inizio gennaio. Considerato che, salvo nei casi in cui gli interventi proposti coincidono con i lavori pianificati sulle sottostrutture, gli stessi non sono iscritti a piano finanziario, ai Comuni è stata data la possibilità di estendere il termine di esecuzione a 10 anni (quindi entro il 2028).

Nel caso di Mendrisio gli interventi sulle strade comunali, elencati al cap. 6.2 della RT, saranno eseguiti entro il 2028 (entro 10 anni).

La posa di FFI, nei casi dove si stabilirà l'obbligo di attuazione del provvedimento, dovrà essere portata a termine entro lo stesso termine.

### 9.1 Scheda informativa – Piano della tempistica degli interventi

Le schede informative S2.1, S2.2 e S2.3 illustrano, a titolo indicativo, la programmazione delle misure di risanamento previste nel PRF del Mendrisiotto e Basso Ceresio – Fase prioritaria, in particolare per quanto concerne la posa dell'asfalto fonoassorbente. Le riduzioni di velocità sulle strade cantonali, come detto, saranno eseguite dopo l'approvazione del progetto. La scheda differenzia le tratte di asfalto fonoassorbente già posate, gli interventi previsti entro il 2023 (orizzonte di 5 anni) e le misure sugli assi comunali che saranno invece realizzate in una fase successiva (periodo 2024-2028). La scheda non è comunque da considerarsi a carattere vincolante: di fatto, le tempistiche di realizzazione devono poter essere adattate in funzione dei mutamenti e delle nuove strategie politiche e finanziarie che possono intervenire sia a livello comunale, sia a livello cantonale.

In merito alle tratte già realizzate va ricordato che, come indicato al cap. 4.1.2 della RT, il PRF integra anche gli interventi a scopo fonico attuati negli ultimi 5 anni. Questi sono rappresentati sul piano sezionale delle immissioni (*Carico fonico*) dopo il risanamento (a carattere vincolante), alla stessa stregua delle misure ancora da realizzare, in modo da formalizzarne l'esecuzione nel quadro delle convenzioni per la richiesta dei sussidi con la Confederazione.

Nel caso di Mendrisio, gli interventi già realizzati, descritti al cap. 6.2, interessano le Sezioni di Besazio, Capolago e Rancate.

## 10. Costo stimato del PRF

Le tabelle alla pagina seguente riportano la stima dei costi delle diverse misure di risanamento fonico, suddivise tra strade cantonali e comunali, per l'insieme dell'agglomerato del Mendrisiotto e Basso Ceresio e, nello specifico, per il Comune di Mendrisio.

Per la stima dei costi di posa dell'asfalto fonoassorbente, è stata considerata una larghezza media di 7 m per le strade cantonali e di 6 m per le strade comunali ed un costo indicativo di 102.-/m<sup>2</sup>. La stima considera unicamente il prezzo stimato per la sostituzione dello strato di usura superficiale a scopo fonico: eventuali interventi sulle sottostrutture non sono ovviamente inclusi.

La sostituzione della segnaletica stradale prevista per gli interventi di riduzione della velocità di transito è stata stimata a 2'500.- per cartello stradale.

In merito alla posa di FFI, la quantificazione dei costi è stata determinata come segue: per ogni edificio esposto ai VA dopo il risanamento è stato determinato il numero di piani sensibili al rumore, per i quali è stato considerato un massimo di 3 finestre per piano, al prezzo di 2'500.- l'una. La stima del costo relativo alla sostituzione delle FFI è comunque da considerarsi indicativa e molto abbondanziale in quanto, come sottolineato a più riprese, la verifica degli immobili che sono effettivamente interessati dalla misura di risanamento sarà svolta in un secondo tempo. Inoltre, non è certo che tutti i piani sensibili di un edificio siano esposti ai VA; il superamento può talvolta interessare solo un piano. Parimenti, le verifiche puntuali potrebbero dimostrare che, nella realtà, la facciata che dal calcolo delle immissioni risulta esposta ai VA, non è, di fatto, caratterizzata da nessun locale sensibile al rumore.

A fianco dei costi è riportata, a titolo indicativo, anche la quota del contributo federale che potrebbe essere percepita in relazione ad ogni misura. E' comunque importante tener presente che i contributi sono concessi nell'ambito di accordi programmatici quadriennali stipulati tra il Canton Ticino e la Confederazione e che il loro ammontare finale sarà determinato sulla base dei costi a consuntivo. Quanto riportato è quindi da considerarsi puramente indicativo.

Dal profilo finanziario, il costo stimato degli interventi previsti a Mendrisio ammonta complessivamente a 15'119'988.- CHF, di cui 11'488'380.- CHF risultano a carico dal Cantone, mentre i rimanenti 3'654'108.- CHF dovranno essere finanziati dal Comune.

## Stima dei costi PRF Mendrisiotto e Basso Ceresio - Fase prioritaria

Misura	Prezzo	Tutte le strade		Solo strade cantonali		Contributo federale*		Solo strade comunali		Contributo federale**	
		Quantità	CHF	Quantità	CHF	Quota	CHF	Quantità	CHF	Quota	CHF
Asfalto SDA 4-12	102.-/mq	396'173 mq	40'409'646	310'205 mq	3'164'0910	16%**	4'772'833	85'988 mq	8'768'736	16%	1'402'998
Asfalto SDA 8-12	102.-/mq	5'404 mq	551'208	5'404 mq	551'208	16%	88'193	0 mq	0	16%	0
Riduzione velocità	2'500.-	28 cartelli	70'000	26 cartelli	70'000	0	0	0 cartelli	0	0	0
Posa FFI	2'500.-	987 FFI	2'467'500	972 FFI	2'430'000	400.-/FFI	388'800	0 FFI	37'500	400.-/FFI	6'000

**Costo complessivo PRF**

Costo a carico del Cantone

(- sussidio federale)

Costo a carico del Comune

(- sussidio federale)

\* Comprende unicamente i contributi elargiti nel quadro degli accordi programmatici stipulati tra Cantone e Confederazione per il risanamento fonico delle "altre strade". La quota di finanziamento garantita tramite l'imposta sugli oli minerali (LUMin) per le strade stradali (costo massimo computabile per i costi dovuti alle misure di protezione fonica, cfr. manuale Manuale Accordi programmatici nel settore ambientale 2016-2019 dell'UFAM )

\*\* I sussidi per le pavimentazioni fonoassorbenti sono calcolati considerando il 32% del 50% dei costi totali per la posa del manto stradale (costo massimo computabile per i costi dovuti alle misure di protezione fonica, cfr. manuale Manuale Accordi programmatici nel settore ambientale 2016-2019 dell'UFAM )

\*\*\* Il contributo è calcolato unicamente per gli interventi sulle strade comunali la cui realizzazione è prevista nei prossimi 5 anni.

## Stima dei costi degli interventi previsti nel Comune di MENDRISIO

Misura	Prezzo	Tutte le strade		Solo strade cantonali		Contributo federale*		Solo strade comunali		Contributo federale**	
		Quantità	CHF	Quantità	CHF	Quota	CHF	Quantità	CHF	Quota	CHF
Asfalto SDA 4-12	102.-/mq	136'544 mq	13'927'488	100'940 mq	10'295'880	16%**	1'647'341	35'604 mq	3'631'608	16%	0
Asfalto SDA 8-12	102.-/mq	0 mq	0	0 mq	0	16%	0	0 mq	0	16%	0
Riduzione velocità	2'500.-	9 cartelli	22'500	9 cartelli	22'500	0	0	0 cartelli	0	0	0
Posa FFI	2'500.-	468 FFI	1'170'000	468 FFI	1'170'000	400.-/FFI	187'200	9 FFI	22'500	400.-/FFI	3'600

**Costo complessivo PRF**

Costo a carico del Cantone

(- sussidio federale)

Costo a carico del Comune

(- sussidio federale)

\* Comprende unicamente i contributi elargiti nel quadro degli accordi programmatici stipulati tra Cantone e Confederazione per il risanamento fonico delle "altre strade". La quota di finanziamento garantita tramite l'imposta sugli oli minerali (LUMin) per le strade stradali (costo massimo computabile per i costi dovuti alle misure di protezione fonica, cfr. manuale Manuale Accordi programmatici nel settore ambientale 2016-2019 dell'UFAM )

\*\*\* Il contributo è calcolato unicamente per gli interventi sulle strade comunali la cui realizzazione è prevista nei prossimi 5 anni.



## II. Conclusioni

Considerato l'impatto fonico futuro nelle zone residenziali e lavorative dell'*Agglomerato* e, nella fattispecie, del Comune di Mendrisio, si ritiene che gli interventi proposti nel PRF apporteranno un notevole miglioramento all'attuale situazione di disagio cui è confrontata la popolazione, in particolare coloro che vivono o lavorano a ridosso degli assi stradali maggiormente trafficati.

Si auspica ugualmente che i provvedimenti possano contribuire a ridurre il rumore di fondo a cui il territorio del Mendrisiotto, e del Ticino in generale, è costantemente sottoposto. In quest'ottica, le misure alla fonte privilegiate nel PRF mirano ad apportare un beneficio anche agli abitati e alle zone più discosti, che pure subiscono gli effetti negativi dell'inquinamento fonico provocato dal traffico del fondovalle.

La ponderazione dei vari interessi e, soprattutto, l'entità degli interventi atti a contenere l'inquinamento fonico su tutto l'*Agglomerato*, ha imposto delle scelte. Le misure proposte sono quelle attualmente risultate fattibili dal lato tecnico e sostenibili dal punto di vista economico e della tutela del paesaggio.

Purtroppo, come si è potuto constatare, i provvedimenti proposti non permettono di sanare la situazione in modo completo e quindi di far rientrare tutti gli edifici al di sotto dei valori limite previsti dalla legge. Determinati assi stradali presentano già oggi un carico veicolare molto elevato, che rende estremamente difficile ridurre le emissioni foniche al di sotto dei limiti consentiti dall'OIF. La conformazione degli abitati che si sono sviluppati lungo le principali arterie e presentano dei fronti edificati a ridosso del campo stradale costituisce un altro problema, che dal punto di vista fonico limita notevolmente i benefici di qualunque misura applicata alla fonte.

Per questi motivi e a fronte del costante aumento di mobilità caratteristico del sistema socio-economico attuale, è importante che la lotta al rumore generato dal traffico stradale sia perseguita su più fronti. Le misure concrete di risanamento fonico proposte nel presente PRF non possono quindi che affiancarsi agli sforzi che le autorità cantonali e comunali stanno intraprendendo, nell'ambito dei programmi d'agglomerato, per contenere l'incremento del traffico individuale motorizzato.



## Allegati



## **A.1 - Metodologia di allestimento dei catasti del rumore stradale**



---

# Metodologia di allestimento dei catasti del rumore stradale

Sezione protezione aria, acqua e suolo – SPAAS  
Ufficio prevenzione rumori – UPR

Bellinzona, novembre 2016



## Introduzione

Il presente documento descrive in modo sistematico la metodologia e l'origine dei dati utilizzati per l'allestimento dei catasti del rumore stradale elaborati dall'Ufficio della prevenzione dei rumori.

Ai sensi dell'art. 37 OIF, le informazioni che di principio devono figurare nel catasto sono le seguenti:

- l'esposizione al rumore;
- i modelli e i metodi di calcolo utilizzati;
- i parametri necessari al calcolo del rumore (traffico giornaliero, velocità, proporzione di veicoli pesanti, caratteristiche della pavimentazione stradale,...);
- la destinazione delle zone esposte al rumore definita nel piano regolatore;
- i gradi di sensibilità assegnati (GdS I a GdS IV);
- il numero di persone esposte ad immissioni foniche superiori ai valori limite d'esposizione al rumore.

Conformemente alla Legge federale sulla geoinformazione (LGI) del 5 ottobre 2007 e alla relativa Ordinanza sulla geoinformazione (OGI) del 21 maggio 2008, entrate in vigore il 1 luglio 2008, i dati che costituiscono il catasto del rumore stradale devono essere elaborati sotto forma di *geodati* (dati georeferenziali localizzabili sul territorio).

Essi devono pertanto rispecchiare gli standard prescritti dall'OGI, al fine di renderli agevolmente accessibili al pubblico e alle amministrazioni, e di garantirne un aggiornamento costante e una disponibilità duratura.

I catasti sono conseguentemente stati allestiti secondo i requisiti tecnici e qualitativi definiti nel relativo modello minimo dei geodati<sup>1</sup> (ID 144.1) pubblicato dall'Ufficio federale dell'ambiente (UFAM) il 9 luglio 2014.

<sup>1</sup> Cfr. OFEV, *Cadastre de bruit pour les routes principales et les autres routes – Identificateur 144.1. Géo données de base relevant du droit de l'environnement. Documentation relative au modèle. Version 1.0.* Berne. 3 juin 2014.



## Abbreviazioni

BD strade	Banca dati strade
dB(A)	Decibel ponderato A
EMPA	Laboratorio federale della prova dei materiali e di ricerca
GdS	Grado di sensibilità al rumore
PR	Piano regolatore
LGI	Legge federale sulla geoinformazione
OASI	Osservatorio ambientale della Svizzera Italiana
OGI	Ordinanza federale sulla geoinformazione
MDS	Modello digitale della superficie
MDT	Modello digitale del terreno
MISTRA	Sistema federale d'informazione stradale
MOVPOP	Banca dati movimento della popolazione
MU	Misurazione ufficiale
OIF	Ordinanza federale contro l'inquinamento fonico
REA	Registro degli edifici e delle abitazioni
SM	Sezione della mobilità
SST	Sezione dello sviluppo territoriale
TGM	Traffico giornaliero medio
UCR	Ufficio del catasto e dei riordini fondiari
UFAM	Ufficio federale dell'ambiente
UGEO	Ufficio della geomatica
UPR	Ufficio prevenzione dei rumori
USTRA	Ufficio federale delle strade
VP	Veicoli pesanti

# Indice

<b>INDICE</b> .....	<b>III</b>
<b>1. METODOLOGIA</b> .....	<b>1</b>
<b>1.1 MODELLO DI CALCOLO</b> .....	<b>1</b>
<b>1.2 DETERMINAZIONE DELLE EMISSIONI FONICHE DELLA RETE STRADALE: DATI DI BASE</b> .....	<b>1</b>
1.2.1 DATI DI BASE E RILIEVO DEI PARAMETRI DI CALCOLO.....	1
<b>1.3 DETERMINAZIONE DELLE IMMISSIONI FONICHE: DATI DI BASE</b> .....	<b>3</b>
1.3.1 DATI DI BASE SULLA TOPOGRAFIA.....	3
1.3.2 VALUTAZIONE FONICA PRELIMINARE: PRECATASTO CANTONALE .....	3
1.3.3 PERIMETRO DI CALCOLO.....	3
1.3.4 DATI DI BASE SUGLI EDIFICI.....	4
1.3.5 POSIZIONAMENTO DEI PUNTI DI CALCOLO .....	4
1.3.6 DATI DI PIANO REGOLATORE .....	5
1.3.7 DATI RELATIVI AGLI OSTACOLI .....	5
1.3.8 RIFLESSIONI .....	5
1.3.9 CORRETTIVI IN PROSSIMITÀ DI ROTONDE E INCROCI SEMAFORICI.....	6
<b>1.4 STRUMENTI DI ELABORAZIONE DEI DATI DI CATASTO</b> .....	<b>6</b>
<b>1.5 MISURAZIONI FONICHE</b> .....	<b>6</b>
<b>1.6 PUBBLICAZIONE DEI CATASTI</b> .....	<b>7</b>

# I. Metodologia

L'allestimento del catasto del rumore stradale consiste innanzitutto nel **calcolare le emissioni foniche degli assi stradali** considerati, sulla base delle quali **determinare le immissioni nei punti di ricezione** situati in corrispondenza degli edifici esposti, tenendo conto della topografia e degli ostacoli presenti sulla linea di propagazione.

Emissioni e immissioni foniche sono di principio calcolate teoricamente. I risultati possono essere verificati puntualmente tramite misurazioni.

Le basi per il calcolo e per i rilievi delle immissioni foniche provocate dal traffico sono contenute negli **allegati 2 e 3 dell'Ordinanza contro l'inquinamento fonico (OIF)**.

## I.1 Modello di calcolo

Per l'elaborazione dei catasti è stato utilizzato il modello di emissione e di propagazione StL86+, sviluppato dall'EMPA, che tiene conto della topografia del terreno e degli effetti delle riflessioni sugli edifici e altri ostacoli (muri, barriere antirumore, ecc.).

## I.2 Determinazione delle emissioni foniche della rete stradale: dati di base

Oltre ovviamente al tracciato, per il calcolo delle emissioni foniche sono necessari alcuni dati fondamentali che caratterizzano gli assi stradali, ossia: il *traffico*, la *velocità*, la *pendenza* e il *tipo di pavimentazione stradale*. Si tratta di parametri importanti, che possono avere un'incidenza rilevante sui livelli di emissione generati dal traffico stradale.

Di seguito sono illustrate in dettaglio la fonte e le specifiche inerenti ai parametri utilizzati in generale per il calcolo delle emissioni di tutti i catasti cantonali.

### I.2.1 Dati di base e rilievo dei parametri di calcolo

#### ▪ **Tracciato degli assi stradali**

Il tracciato delle **strade nazionali** è stato rilevato manualmente dall'UPR sulla base delle ortofoto SWISSIMAGE 2015 (Ufficio federale di topografia swisstopo) e della misurazione ufficiale (Ufficio del catasto e dei riordini fondiari). La rete fornita dall'Ufficio federale delle strade (estratta dal sistema MISTRA\_LBK) presenta, di fatto, delle imprecisioni geometriche troppo importanti e non è stata utilizzata.

La rete delle **strade cantonali** è stata fornita dall'Ufficio della geomatica (estrazione dalla banca dati cantonale BD STRADE su MISTRA). In corrispondenza di alcuni punti, in particolare incroci, rotonde e svincoli, i tracciati sono per motivi tecnici approssimativi. La base dati consente tuttavia di acquisire e di aggiornare i parametri che si riferiscono agli assi cantonali (in particolare velocità e tipo di pavimentazione) di competenza di altri servizi cantonali.

In merito alle **strade comunali** va innanzitutto specificato che sono stati considerati unicamente i segmenti che secondo il modello cantonale del traffico (trend 2030) presentano un volume di traffico superiore a 2'000 veicoli/giorno (traffico giornaliero medio, TGM). Analogamente alle strade nazionali, anche questi tracciati sono stati rilevati manualmente dall'UPR, sulla base delle ortofoto e dei dati della misurazione ufficiale.

## ▪ **Traffico**

Le norme prescrivono che il calcolo delle immissioni foniche deve basarsi sul **traffico giornaliero medio (TGM)**, che corrisponde alla media sull'arco di un anno del traffico giornaliero rilevato.

La fonte del dato per tutte le reti stradali considerate è il modello cantonale del traffico 2013 elaborato dalla Sezione della mobilità (SM) che determina il TGM per i diversi segmenti stradali, sulla base dei conteggi cantonali e federali registrati.

L'attualizzazione del TGM dal 2013 al 2016 è stata eseguita considerando l'evoluzione media del traffico registrata negli ultimi anni. In accordo con la SM, al dato del 2013 sono pertanto stati applicati i seguenti parametri:

- 2% di incremento annuo per le strade nazionali;
- 1% di incremento annuo per le strade cantonali e comunali.

Il *traffico orario (V/h) diurno e notturno (06-22 / 22-06)* determinante per il calcolo dei valori di immissione nei vari punti collocati in corrispondenza degli edifici, è stato calcolato secondo i parametri stabiliti dall'OIF (TGM x 0.058 per il giorno, rispettivamente TGM x 0.009 per la notte).

La *percentuale di veicoli pesanti (%VP)*, che nell'ambito del rumore stradale include autocarri, articolati, bus, trattori e motociclette, è stata definita con i parametri di ripartizione standard: 10% VP per il giorno, 5% VP per la notte per le strade cantonali e comunali, 20% VP per il giorno, 5% VP per la notte per le strade nazionali.

## ▪ **Velocità**

Il calcolo delle emissioni foniche è stato eseguito considerando la velocità di cartello (velocità legalmente in vigore).

Per le autostrade sono stati utilizzati i dati forniti dall'USTRA, mentre per le strade cantonali sono stati utilizzati dati dell'Ufficio della segnaletica stradale e degli impianti pubblicitari (BD STRADE su MISTRA).

Le velocità di cartello per le strade comunali sono state acquisite dall'UPR tramite sopralluoghi.

## ▪ **Pendenza**

Per la rete cantonale e comunale, la pendenza dei segmenti è stata derivata interpolando gli assi sul modello digitale del terreno (MDT) 2015. In corrispondenza di manufatti particolari (ponti, cavalcavia, sottopassaggi), la pendenza è stata corretta sulla base dei dati ARAN (campagna 2014) forniti dall'UGEO.

Per la rete autostradale sono stati utilizzati i dati sulle pendenze forniti dall'USTRA.

I correttivi sono stati applicati unicamente da pendenze superiori a 3%.

## ▪ **Pavimentazione stradale**

Il dato riguardante il tipo di pavimentazione per la rete cantonale è stato fornito dall'Ufficio del tracciato (aggiornamento del 31.12.2015), mentre per le autostrade sono state prese le indicazioni contenute nel calcolo delle emissioni effettuato dall'USTRA (MISTRA\_LBK 2015). Per quanto concerne gli assi comunali, la mancanza d'informazioni ha imposto la definizione della pavimentazione di tutti gli assi come "standard".

I correttivi per le diverse tipologie di asfalto sono stati applicati sulla base dell'annesso 1b del *Manuale per il rumore stradale*<sup>2</sup>.

<sup>2</sup> *Manuale per il rumore stradale. Aiuto all'esecuzione per il risanamento*. Stato: dicembre 2006. Pratica ambientale n. 0637, Ufficio federale dell'ambiente, Berna

### 1.3 Determinazione delle immissioni foniche: dati di base

#### 1.3.1 Dati di base sulla topografia

I dati di base per la topografia sono stati ricavati dal modello digitale del terreno (MDT-MU) 2015 fornito dall'Ufficio del catasto e dei riordini fondiari (UCR).

Il modello riproduce la topografia del terreno senza la copertura del terreno (edifici e vegetazione) ed è stato generato tramite una scansione laser con la tecnica LIDAR, che è un sistema laser aviotrasportato installato a bordo di un aereo (precisione altimetrica:  $\pm 50\text{cm}$  (scarto residuo standardizzato); densità media di punti:  $1\text{p./}2\text{m}^2$ ).

#### 1.3.2 Valutazione fonica preliminare: precatasto cantonale

I parametri descritti al punto precedente sono stati raccolti e aggiornati nei primi mesi del 2016 allo scopo di calcolare le emissioni di tutte le reti stradali cantonali. Ciò ha permesso in un secondo tempo di determinare le immissioni generate dal traffico stradale a livello cantonale (strade nazionali, strade cantonali e strade comunali) e di avere così una visione su larga scala della situazione fonica in Ticino<sup>3</sup>.

Questo calcolo preliminare, definito per l'appunto **precatasto cantonale**, è stato eseguito su un raggio di 500 m di distanza dagli assi stradali, tenendo conto della topografia, ma non degli edifici (il calcolo delle immissioni in corrispondenza degli edifici è per l'appunto l'obiettivo del catasto del rumore vero e proprio).

Le isofone<sup>4</sup> risultanti dal precatasto hanno consentito di determinare in modo sistematico il **perimetro di calcolo**, sulla base del quale sono stati in seguito elaborati i singoli catasti a livello comunale.

Nella fattispecie sono state tenute in considerazione le due isofone - 60 dB(A) per il giorno, 50 dB(A) per la notte – che determinano il valore limite d'immissione stabilito dall'OIF per gli edifici a carattere residenziale (GdS II).

#### 1.3.3 Perimetro di calcolo

L'allestimento del catasto comprende di principio l'insieme degli edifici della Sezione comunale considerata. Sono tuttavia oggetti di calcolo *unicamente gli edifici che rientrano nel perimetro di calcolo* sopra descritto (vedi anche piano della fig. 2 a pagina 15), per i quali le informazioni sono state rilevate sistematicamente tramite sopralluoghi (per gli edifici inclusi nell'isofona 60 dB(A) di giorno rispettivamente 50 dB(A) di notte calcolata tenendo conto delle strade cantonali e comunali) o per mezzo delle indicazioni contenute nel Registro degli edifici e delle abitazioni (REA) fornito dall'Ufficio di statistica (per gli altri edifici che rientrano nell'isofona 60 dB(A) di giorno rispettivamente 50 dB(A) di notte calcolata includendo anche il rumore autostradale).

Gli edifici che esulano da tale perimetro rientrano nel calcolo unicamente come ostacoli.

<sup>3</sup> I risultati (isofone) del calcolo delle immissioni a livello cantonale sono disponibili sul sito internet dell'Osservatorio ambientale della Svizzera italiana (OASI), all'indirizzo <http://www.oasi.ti.ch/web/dati/rumore.html>

<sup>4</sup> Le isofone sono state calcolate ad un'altezza di 4,50 m dal suolo (griglia di punti di 5m x 5m).

Per garantire una corretta determinazione delle immissioni, la simulazione della propagazione del rumore è stata eseguita includendo gli ostacoli (edifici e barriere) e le emissioni generate da tutti gli assi stradali presenti in un raggio di 500 m rispetto al confine della Sezione comunale.

#### 1.3.4 Dati di base sugli edifici

Il calcolo delle immissioni implica l'acquisizione di diverse informazioni specifiche sugli edifici: oltre alla *base geometrica* e all'*altezza*, per determinare correttamente i valori limite di esposizione al rumore sono ugualmente fondamentali il *numero dei piani* e il loro *utilizzo* (residenziale, lavorativo, non sensibile).

Per stabilire il numero di persone esposte al rumore richiesto dell'OIF, occorrono inoltre le statistiche sul numero degli occupanti delle abitazioni.

##### ▪ **Base geometrica**

La base geometrica relativa agli edifici utilizzati per il calcolo delle immissioni è quella della misurazione ufficiale (MU), fornita dall'Ufficio del catasto e dei riordini fondiari.

Eventuali oggetti non ancora rilevati dalla MU (edifici nuovi o in fase di costruzione), censiti durante i sopralluoghi, sono stati digitalizzati dall'UPR.

##### ▪ **Altezza**

In generale per tutti gli edifici, l'altezza è stata determinata calcolando la differenza altimetrica tra i dati del modello digitale della superficie (MDS 2007) e il modello digitale del terreno (MDT 2015).

Per gli edifici rilevati durante i sopralluoghi (edifici che rientrano nel perimetro di calcolo), l'altezza è stata rettificata sulla base del numero nei piani (considerando un'altezza standard di 3 m per piano) e dell'altezza del piano terra, registrata allo scopo di collocare con maggior precisione il primo ricevitore rispetto alla base dell'edificio.

##### ▪ **Numero di piani e loro utilizzo**

Il numero di piani e il loro utilizzo sono stati acquisiti durante i sopralluoghi, rispettivamente dai dati contenuti nel REA. Come "non sensibili" figurano di principio i piani caratterizzati da locali non abitativi o lavorativi (autorimesse, cantine e locali tecnici). Per identificare gli edifici all'interno dei mappali sono specificate anche le lettere di coltura.

In generale gli edifici dismessi o apparentemente non abitati, siti in zona edificabile, sono stati comunque considerati come sensibili e integrati nel calcolo. I corpi accessori (depositi, autorimesse esterne, stalle, ecc...) figurano invece come ostacoli.

##### ▪ **Numero di persone occupanti le abitazioni**

Per determinare il numero di persone esposte oltre i valori limite d'immissione previsti dall'OIF, sono stati utilizzati i dati del movimento della popolazione (banca dati MOVPOP, estrazione 2016) forniti dal Servizio del movimento della popolazione.

#### 1.3.5 Posizionamento dei punti di calcolo

I punti di calcolo delle immissioni foniche sono stati assegnati a tutti gli edifici "sensibili al rumore" (cfr. art. 2, cpv. 6 OIF), vale a dire agli edifici con almeno un piano adibito ad uso abitativo o lavorativo, che rientrano nel perimetro di riferimento. I corpi accessori e gli edifici esterni al perimetro di riferimento ne sono pertanto privi.

I punti (o ricevitori) sono stati posti automaticamente al centro di ognuna delle facciate degli edifici sensibili, considerando le eventuali variazioni di altezza del piano terra rilevate durante i sopralluoghi.

Sono stati aggiunti punti di calcolo in campo libero in corrispondenza dei mappali inclusi in zona edificabile, non ancora o solo parzialmente edificati. Per la loro posizione è stata considerata una distanza di arretramento standard di 4 m dal limite del mappale (distanza minima di costruzione stabilita generalmente dai PR). Di principio è stato immesso un solo punto, situato a un'altezza standard di 1,70 m dal suolo.

### 1.3.6 Dati di piano regolatore

Le informazioni di carattere pianificatorio – zone e relativi GdS definiti nei piani regolatori comunali – sono state acquisite sulla base dei dati forniti dalla Sezione dello sviluppo territoriale (SST).

Per le Sezioni comunali, che hanno piani regolatori sotto forma di geodati ufficializzati, si è fatto capo ai dati in vigore estratti dalla banca dati ufficiale della SST.

Per le Sezioni che ancora non hanno PR informatizzati, i perimetri delle zone edificabili sono stati ripresi dalla banca dati insediamenti della SST (banca dati di carattere indicativo) e verificati nel dettaglio sulla base degli atti pianificatori in vigore.

In entrambi i casi, i GdS sono stati assegnati sulla base dei regolamenti edilizi (norme di attuazione) o dei piani dei GdS in vigore al momento dell'allestimento del catasto.

### 1.3.7 Dati relativi agli ostacoli

Parallelamente agli edifici, nel calcolo sono stati integrati tutti gli elementi fisici (essenzialmente muri e barriere antirumore) che possono influenzare la propagazione del rumore.

Il tracciato e le altezze dei ripari fonici presenti lungo l'autostrada sono stati ripresi dai dati dell'USTRA (estrazione MISTRA\_LBK), mentre gli altri ostacoli sono stati rilevati durante i sopralluoghi. Di principio sono stati considerati tutti gli elementi di altezza superiore a 1 m.

### 1.3.8 Riflessioni

Per la determinazione delle immissioni foniche, la correzione dovuta al fenomeno delle riflessioni è stata applicata conformemente ai disposti contenuti nel documento di riferimento dell'UFAM *Bruit du trafic routier: Correction applicable au modèle de calcul du trafic routier*<sup>5</sup>.

Di principio, per il calcolo dei catasti si è tenuto conto della prima riflessione.

---

<sup>5</sup> *Bruit du trafic routier: Correction applicable au modèle de calcul du trafic routier*. Informations concernant l'Ordonnance sur la protection contre le bruit (OPB) n. 6. L'environnement pratique. Office fédéral de l'environnement, Berne 1995.

### 1.3.9 Correttivi in prossimità di rotonde e incroci semaforici

Ai punti d'immissione situati in prossimità di rotonde o incroci semaforici è stato applicato un correttivo secondo la stima grossolana indicata nel capitolo 5.2 del documento di aiuto all'esecuzione *Lärmtechnische Ermittlung bei Knoten und Kreiseln* emanato dal Cercle Bruit nel febbraio 2016.

Nello specifico, in funzione della distanza e del TGM massimo rilevato sugli assi che confluiscono all'incrocio / rotonda, sono stati applicati i seguenti correttivi (in dB(A)):

Incrocio semaforico			Rotonda		
TGM	Distanza (m)		TGM	Distanza (m)	
	< 50	50-100		< 50	50-100
≤ 3000	0.5	0.5	≤ 4000	0.5	0.5
> 3000	1	0.5	> 4000	1.5	1

## 1.4 Strumenti di elaborazione dei dati di catasto

La preparazione dei dati per i calcoli del catasto è stata eseguita tramite il software GIS ArcView (versione 10.2.2) attraverso la digitalizzazione, l'attribuzione e la determinazione dei parametri degli assi stradali, e l'inserimento delle informazioni acquisite sugli edifici e sugli altri parametri rilevanti.

Il calcolo delle emissioni è stato elaborato all'interno della banca dati Oracle ROADNOISE, sviluppata dall'Osservatorio ambientale della Svizzera italiana (OASI) per garantire l'archiviazione, l'aggiornamento periodico e la pubblicazione istantanea sul web dei dati di catasto.

Il calcolo della propagazione del rumore per determinare le immissioni è stato svolto tramite il programma Soundplan (versione 7.4), sviluppato dalla ditta tedesca Braunstein + Berndt GmbH e approvato dall'UFAM.

L'elaborazione dei dati delle immissioni acustiche determinate nelle facciate e nei punti più esposti al rumore e la registrazione delle attenuazioni che riguardano le simulazioni nell'ambito dei catasti del rumore, sono state eseguite tramite la banca dati ROADNOISE.

## 1.5 Misurazioni foniche

Per verificare l'attendibilità del modello di calcolo sono state eseguite delle misurazioni foniche di breve durata che vengono eseguite in condizioni meteorologiche ottimali, vale a dire in assenza di vento e durante giornate asciutte, in quanto solo con queste condizioni i valori medi misurati sono riproducibili.

Misure di breve durata permettono di rilevare le condizioni locali di propagazione del rumore. Durante le misure sono pure raccolte le informazioni sul traffico in circolazione, così da poter paragonare i risultati sperimentali con i calcoli effettuati a parità di volumi di traffico.

Le misurazioni acustiche effettuate hanno confermato come nella prima fascia dall'asse stradale le differenze massime tra calcolo e misurazioni sono inferiori ai 2 dB(A). Questo dato conferma l'affidabilità del modello, la cui precisione si situa a circa  $\pm 2$  dB(A). Si rileva in generale come il modello di calcolo possa presentare delle incertezze a una certa distanza dalle fonti di rumore dovute in particolare agli effetti della meteorologia e del suolo.



## I.6 Pubblicazione dei catasti

I catasti sono consultabili su internet, all'indirizzo <http://www.oasi.ti.ch/web/catasti/catasto-rumore-stradale.html>. Per i Comuni e le Sezioni calcolati sono disponibili i catasti relativi alla situazione attuale (2016) e a quella futura (2036). Per ciascuno è possibile consultare lo scenario diurno e notturno e visualizzare, in modo differenziato, il contributo delle diverse fonti di rumore (strade cantonali e comunali, rispettivamente strade nazionali).

Sulla pagina internet <http://www.ti.ch/rumore> è inoltre possibile scaricare tutta la documentazione in formato PDF dei catasti pubblicati (piani, relazioni tecniche, risultati).

Per ulteriori informazioni si prega di contattare l'Ufficio della prevenzione dei rumori.



## **A.2 - Tabella delle immissioni foniche (Comune di Mendrisio)**



## Allegato 2

## Tabella delle immissioni foniche - COMUNE DI MENDRISIO

SEZIONE	Mappale	Lettera	Piano	Utilizzo piano	GdS	OIF Art. 42	Correttivo rot./inc.	Situazione prima del risanamento								Situazione dopo il risanamento									
								VLI G	VLI N	VA G	VA N	Lr G	Lr N	Lr>VLI G	Lr>VLI N	Lr>=VA G	Lr>=VA N	Lr G	Lr N	Lr>VLI G	Lr>VLI N	Lr>=VA G	Lr>=VA N	Lr diff G	Lr diff N
BESAZIO	1	A	0	Residenziale	II			60	50	70	65	64.3	49.8	4.3				60.3	45.9	0.3				4	3.9
BESAZIO	1	B	0	Residenziale	II			60	50	70	65	65.1	53.6	5.1	3.6			61.2	49.6	1.2				3.9	4
BESAZIO	1	B	1	Residenziale	II			60	50	70	65	64.8	53.2	4.8	3.2			60.8	49.2	0.8				4	4
BESAZIO	2	1	0	Campo libero	II			60	50	70	65	64.9	50.5	4.9	0.5			60.9	46.5	0.9				4	4
BESAZIO	3	1	0	Campo libero	II			60	50	70	65	64.7	50.2	4.7	0.2			60.7	46.2	0.7				4	4
BESAZIO	4	A	0	Residenziale	II			60	50	70	65	62.1	47.6	2.1				58.8	44.3					3.3	3.3
BESAZIO	5	A	0	Residenziale	III			65	55	70	65	59.5	44.9					56.1	41.6					3.4	3.3
BESAZIO	51	1	0	Campo libero	II			60	50	70	65	67.5	56.1	7.5	6.1			63.5	52.1	3.5	2.1			4	4
BESAZIO	54	1	0	Campo libero	II			60	50	70	65	64.8	53.8	4.8	3.8			60.8	49.8	0.8				4	4
BESAZIO	58	A	0	Residenziale	II			60	50	70	65	58.1	47.4					54.1	43.4					4	4
BESAZIO	58	A	1	Residenziale	II			60	50	70	65	59.3	48.6					55.3	44.6					4	4
BESAZIO	60	A	0	Lavorativo	II	x		65	55	70	65	66.3	55.3	1.3	0.3			62.3	51.3					4	4
BESAZIO	60	A	1	Residenziale	II			60	50	70	65	66.3	55.3	6.3	5.3			62.3	51.3	2.3	1.3			4	4
BESAZIO	61	A	1	Residenziale	II			60	50	70	65	61.3	50.3	1.3	0.3			57.3	46.3					4	4
BESAZIO	61	A	2	Residenziale	II			60	50	70	65	61.2	50.2	1.2	0.2			57.2	46.2					4	4
BESAZIO	62	A	0	Residenziale	II			60	50	70	65	65.1	54.1	5.1	4.1			61.1	50.1	1.1	0.1			4	4
BESAZIO	62	A	1	Residenziale	II			60	50	70	65	64.5	53.4	4.5	3.4			60.5	49.4	0.5				4	4
BESAZIO	63	A	0	Residenziale	II			60	50	70	65	61.5	50.5	1.5	0.5			57.5	46.5					4	4
BESAZIO	63	A	1	Residenziale	II			60	50	70	65	62.9	51.9	2.9	1.9			58.9	47.9					4	4
BESAZIO	63	D	0	Lavorativo	II	x		65	55	70	65	65.6	54.6	0.6				61.7	50.6					3.9	4
BESAZIO	66	1	0	Campo libero	II			60	50	70	65	68.1	57.5	8.1	7.5			64.1	53.5	4.1	3.5			4	4
BESAZIO	67	A	0	Residenziale	II			60	50	70	65	67	56.4	7	6.4			63	52.4	3	2.4			4	4
BESAZIO	67	A	1	Residenziale	II			60	50	70	65	66.7	56.1	6.7	6.1			62.7	52.1	2.7	2.1			4	4
BESAZIO	73	1	0	Campo libero	II			60	50	70	65	67.8	57.1	7.8	7.1			63.8	53.1	3.8	3.1			4	4
BESAZIO	83	1	0	Campo libero	II			60	50	70	65	51.8	38.5					51.4	38.1					0.4	0.4
BESAZIO	85	A	0	Residenziale	II			60	50	70	65	72.2	60.6	12.2	10.6	2.2		68.3	56.6	8.3	6.6			3.9	4
BESAZIO	85	A	1	Residenziale	II			60	50	70	65	70.3	58.6	10.3	8.6	0.3		66.4	54.7	6.4	4.7			3.9	3.9
BESAZIO	85	A	2	Residenziale	II			60	50	70	65	68.5	56.7	8.5	6.7			64.7	52.9	4.7	2.9			3.8	3.8
BESAZIO	93	1	0	Campo libero	II			60	50	70	65	64.3	51.1	4.3	1.1			64.3	51.1	4.3	1.1				
BESAZIO	95	1	0	Campo libero	II			60	50	70	65	54.9	42.3					52.4	39.7					2.5	2.6
BESAZIO	95	A	0	Residenziale	II			60	50	70	65	72.5	60.8	12.5	10.8	2.5		68.8	56.9	8.8	6.9			3.7	3.9
BESAZIO	95	A	1	Residenziale	II			60	50	70	65	70.8	58.9	10.8	8.9	0.8		67.1	55.1	7.1	5.1			3.7	3.8
BESAZIO	95	A	2	Residenziale	II			60	50	70	65	68.9	56.9	8.9	6.9			65.5	53.3	5.5	3.3			3.4	3.6
BESAZIO	95	B	0	Residenziale	II			60	50	70	65	55.2	42.3					54	41					1.2	1.3
BESAZIO	97	A	0	Lavorativo	II	x		65	55	70	65	52.4	39.3					52	38.8					0.4	0.5
BESAZIO	97	A	1	Lavorativo	II	x		65	55	70	65	60.5	47.5					60.1	47					0.4	0.5
BESAZIO	99	A	0	Residenziale	II			60	50	70	65	63.3	50.2	3.3	0.2			63.2	50	3.2				0.1	0.2
BESAZIO	99	A	1	Residenziale	II			60	50	70	65	63.4	50.2	3.4	0.2			63.2	50	3.2				0.2	0.2
BESAZIO	102	A	0	Lavorativo	II	x		65	55	70	65	63.6	50.4					63.6	50.4						
BESAZIO	102	A	1	Residenziale	II			60	50	70	65	63.5	50.3	3.5	0.3			63.5	50.3	3.5	0.3				
BESAZIO	102	A	2	Residenziale	II			60	50	70	65	62.9	49.7	2.9				62.9	49.7	2.9					
BESAZIO	158	1	0	Campo libero	II			60	50	70	65	65.9	53	5.9	3			64.5	51.5	4.5	1.5			1.4	1.5
BESAZIO	175	1	0	Campo libero	II			60	50	70	65	48.7	37					45	33.2					3.7	3.8
BESAZIO	176	A	0	Residenziale	II			60	50	70	65	63.7	53.4	3.7	3.4			60.3	50.1	0.3	0.1			3.4	3.3
BESAZIO	176	A	1	Residenziale	II			60	50	70	65	63.7	53.4	3.7	3.4			60.4	50.2	0.4	0.2			3.3	3.2
BESAZIO	181	1	0	Campo libero	II			60	50	70	65	60.8	50.2	0.8	0.2			56.8	46.2					4	4
BESAZIO	185	A	0	Residenziale	II			60	50	70	65	62.4	51.8	2.4	1.8			58.4	47.8					4	4
BESAZIO	185	A	1	Residenziale	II			60	50	70	65	62.5	51.9	2.5	1.9			58.5	47.9					4	4
BESAZIO	186	A	0	Residenziale	II			60	50	70	65	66.7	56.1	6.7	6.1			62.7	52.1	2.7	2.1			4	4
BESAZIO	186	A	1	Residenziale	II			60	50	70	65	66.3	55.7	6.3	5.7			62.3	51.7	2.3	1.7			4	4
BESAZIO	187	A	0	Residenziale	II			60	50	70	65	68.7	58.1	8.7	8.1			64.7	54.1	4.7	4.1			4	4
BESAZIO	187	A	1	Residenziale	II			60	50	70	65	67.9	57.3	7.9	7.3			64	53.3	4	3.3			3.9	4
BESAZIO	187	B	0	Residenziale	II			60	50	70	65	63.2	52.6	3.2	2.6			59.2	48.6					4	4
BESAZIO	187	B	1	Residenziale	II			60	50	70	65	63.2	52.6	3.2	2.6			59.2	48.6					4	4
BESAZIO	187	B	2	Residenziale	II			60	50	70	65	63	52.4	3	2.4			59	48.4					4	4

SEZIONE	Mappale	Lettera	Piano	Utilizzo piano	GdS	OIF Art. 42	Correttivo rot./inc.	Situazione prima del risanamento								Situazione dopo il risanamento									
								VLI G	VLI N	VA G	VA N	Lr G	Lr N	Lr>VLI G	Lr>VLI N	Lr>=VA G	Lr>=VA N	Lr G	Lr N	Lr>VLI G	Lr>VLI N	Lr>=VA G	Lr>=VA N	Lr diff G	Lr diff N
BESAZIO	188	A	0	Residenziale	II			60	50	70	65	59	48.4					55	44.4					4	4
BESAZIO	188	A	1	Residenziale	II			60	50	70	65	59.1	48.4					55.1	44.5					4	3.9
BESAZIO	188	A	2	Residenziale	II			60	50	70	65	59	48.4					55	44.4					4	4
BESAZIO	196	1	0	Campo libero	II			60	50	70	65	66.8	56.2	6.8	6.2			62.8	52.2	2.8	2.2			4	4
BESAZIO	196	A	0	Residenziale	II			60	50	70	65	56	45.3					52	41.3					4	4
BESAZIO	196	A	1	Residenziale	II			60	50	70	65	60.8	50.2	0.8	0.2			56.8	46.2					4	4
BESAZIO	199	1	0	Campo libero	II			60	50	70	65	68.4	54	8.4	4			68.1	53.8	8.1	3.8			0.3	0.2
BESAZIO	202	1	0	Campo libero	II			60	50	70	65	64.6	50	4.6				61.1	46.5	1.1				3.5	3.5
BESAZIO	207	1	0	Campo libero	II			60	50	70	65	51.4	37.8					50.5	37					0.9	0.8
BESAZIO	208	A	0	Residenziale	II			60	50	70	65	64.2	50.3	4.2	0.3			60.4	46.5	0.4				3.8	3.8
BESAZIO	208	A	1	Residenziale	II			60	50	70	65	63.8	50	3.8				60.1	46.3	0.1				3.7	3.7
BESAZIO	208	A	2	Residenziale	II			60	50	70	65	63.2	49.6	3.2				59.5	45.9					3.7	3.7
BESAZIO	209	1	0	Campo libero	II			60	50	70	65	56.2	45.6					52.2	41.6					4	4
BESAZIO	209	1	0	Campo libero	II			60	50	70	65	62.7	52.1	2.7	2.1			58.7	48.1					4	4
BESAZIO	209	2	0	Campo libero	II			60	50	70	65	57.2	46.6					53.2	42.6					4	4
BESAZIO	209	2	0	Campo libero	II			60	50	70	65	58.2	47.7					54.2	43.7					4	4
BESAZIO	209	3	0	Campo libero	II			60	50	70	65	59.1	48.5					55.1	44.6					4	3.9
BESAZIO	209	A	0	Residenziale	II			60	50	70	65	56.4	45.8					52.4	41.8					4	4
BESAZIO	209	A	1	Residenziale	II			60	50	70	65	65.1	54.5	5.1	4.5			61.1	50.5	1.1	0.5			4	4
BESAZIO	209	A	2	Residenziale	II			60	50	70	65	66.2	55.6	6.2	5.6			62.2	51.6	2.2	1.6			4	4
BESAZIO	209	B	0	Residenziale	II			60	50	70	65	54.7	44.1					50.7	40.2					4	3.9
BESAZIO	209	B	1	Residenziale	II			60	50	70	65	56.1	45.5					52.1	41.5					4	4
BESAZIO	210	A	0	Residenziale	II			60	50	70	65	66.7	56.1	6.7	6.1			62.7	52.1	2.7	2.1			4	4
BESAZIO	210	A	1	Residenziale	II			60	50	70	65	66.4	55.8	6.4	5.8			62.4	51.8	2.4	1.8			4	4
BESAZIO	211	A	0	Lavorativo	III	x		70	60	70	65	64.1	53.5					60.1	49.5					4	4
BESAZIO	211	A	1	Lavorativo	III	x		70	60	70	65	66.5	55.9					62.5	51.9					4	4
BESAZIO	217	A	0	Residenziale	II			60	50	70	65	65.8	55.2	5.8	5.2			61.8	51.2	1.8	1.2			4	4
BESAZIO	217	A	1	Residenziale	II			60	50	70	65	65.8	55.2	5.8	5.2			61.8	51.2	1.8	1.2			4	4
BESAZIO	219	A	0	Residenziale	II			60	50	70	65	68.2	57.5	8.2	7.5			64.2	53.5	4.2	3.5			4	4
BESAZIO	219	A	1	Residenziale	II			60	50	70	65	68.2	57.4	8.2	7.4			64.2	53.4	4.2	3.4			4	4
BESAZIO	219	A	2	Residenziale	II			60	50	70	65	67.5	56.8	7.5	6.8			63.5	52.8	3.5	2.8			4	4
BESAZIO	219	A	3	Residenziale	II			60	50	70	65	66.7	56	6.7	6			62.7	52	2.7	2			4	4
BESAZIO	230	A	0	Residenziale	II			60	50	70	65	51.7	40.7					47.7	36.7					4	4
BESAZIO	230	A	1	Residenziale	II			60	50	70	65	62.3	51.3	2.3	1.3			58.3	47.3					4	4
BESAZIO	231	A	0	Residenziale	II			60	50	70	65	53	42					49.1	38					3.9	4
BESAZIO	231	A	1	Residenziale	II			60	50	70	65	58.9	47.9					54.9	43.9					4	4
BESAZIO	232	A	-1	Residenziale	II			60	50	70	65	63.6	52.6	3.6	2.6			59.6	48.6					4	4
BESAZIO	232	A	0	Residenziale	II			60	50	70	65	67.1	56.1	7.1	6.1			63.1	52.1	3.1	2.1			4	4
BESAZIO	233	A	0	Lavorativo	II	x		65	55	70	65	68.1	57	3.1	2			64.1	53					4	4
BESAZIO	233	A	1	Residenziale	II			60	50	70	65	67.3	56.2	7.3	6.2			63.3	52.2	3.3	2.2			4	4
BESAZIO	236	A	0	Lavorativo	II	x		65	55	70	65	68.3	57	3.3	2			64.3	53					4	4
BESAZIO	236	A	1	Lavorativo	II	x		65	55	70	65	68.1	56.8	3.1	1.8			64.1	52.8					4	4
BESAZIO	237	A	0	Residenziale	II			60	50	70	65	59	47.5					55	43.5					4	4
BESAZIO	237	A	1	Residenziale	II			60	50	70	65	59.7	48.1					55.7	44.1					4	4
BESAZIO	238	A	0	Residenziale	II			60	50	70	65	59.5	48					55.5	44					4	4
BESAZIO	238	A	1	Residenziale	II			60	50	70	65	60.7	49.2	0.7				56.7	45.2					4	4
BESAZIO	239	A	0	Residenziale	II			60	50	70	65	68.4	56.8	8.4	6.8			64.4	52.8	4.4	2.8			4	4
BESAZIO	239	A	1	Residenziale	II			60	50	70	65	68.4	56.7	8.4	6.7			64.5	52.8	4.5	2.8			3.9	3.9
BESAZIO	239	A	2	Residenziale	II			60	50	70	65	67.4	55.8	7.4	5.8			63.5	51.8	3.5	1.8			3.9	4
BESAZIO	240	A	1	Residenziale	II			60	50	70	65	65.5	53.9	5.5	3.9			61.5	49.9	1.5				4	4
BESAZIO	248	A	0	Residenziale	II			60	50	70	65	60.2	49.6	0.2				56.2	45.6					4	4
BESAZIO	248	A	1	Residenziale	II			60	50	70	65	61.1	50.5	1.1	0.5			57.1	46.5					4	4
BESAZIO	256	A	0	Residenziale	II			60	50	70	65	59.3	47.6					55.3	43.6					4	4
BESAZIO	256	A	1	Residenziale	II			60	50	70	65	63.3	51.6	3.3	1.6			59.3	47.6					4	4
BESAZIO	283	A	0	Residenziale	II			60	50	70	65	61.6	51.1	1.6	1.1			57.6	47.2					4	3.9
BESAZIO	283	A	1	Residenziale	II			60	50	70	65	62	51.6	2	1.6			58	47.6					4	4
BESAZIO	284	A	0	Residenziale	II			60	50	70	65	65.1	54.8	5.1	4.8			61.2	50.9	1.2	0.9			3.9	3.9
BESAZIO	284	A	1	Residenziale	II			60	50	70	65	65.3	55	5.3	5			61.5	51.2	1.5	1.2			3.8	3.8

SEZIONE	Mappale	Lettera	Piano	Utilizzo piano	GdS	OIF Art. 42	Correttivo rot./inc.	Situazione prima del risanamento								Situazione dopo il risanamento									
								VLI G	VLI N	VA G	VA N	Lr G	Lr N	Lr>VLI G	Lr>VLI N	Lr>=VA G	Lr>=VA N	Lr G	Lr N	Lr>VLI G	Lr>VLI N	Lr>=VA G	Lr>=VA N	Lr diff G	Lr diff N
BESAZIO	285	A	0	Residenziale	II			60	50	70	65	61.2	50.9	1.2	0.9			57.2	46.9					4	4
BESAZIO	285	A	1	Residenziale	II			60	50	70	65	64.3	54	4.3	4			60.4	50	0.4				3.9	4
BESAZIO	288	A	0	Residenziale	II			60	50	70	65	60.8	50.5	0.8	0.5			58.1	47.9					2.7	2.6
BESAZIO	288	A	1	Residenziale	II			60	50	70	65	61.5	51.2	1.5	1.2			58.8	48.6					2.7	2.6
BESAZIO	291	1	0	Campo libero	II			60	50	70	65	49.4	39.2					48.6	38.5					0.8	0.7
BESAZIO	296	1	0	Campo libero	II			60	50	70	65	68.1	57.9	8.1	7.9			64.5	54.2	4.5	4.2			3.6	3.7
BESAZIO	296	A	0	Residenziale	II			60	50	70	65	64.5	54.3	4.5	4.3			61.9	51.7	1.9	1.7			2.6	2.6
BESAZIO	296	A	1	Residenziale	II			60	50	70	65	65	54.7	5	4.7			62.5	52.3	2.5	2.3			2.5	2.4
BESAZIO	297	1	0	Campo libero	II			60	50	70	65	49.8	39.6					48.5	38.4					1.3	1.2
BESAZIO	298	A	0	Residenziale	II			60	50	70	65	64.6	54.4	4.6	4.4			62.1	51.9	2.1	1.9			2.5	2.5
BESAZIO	298	A	1	Residenziale	II			60	50	70	65	64.6	54.4	4.6	4.4			62.2	52	2.2	2			2.4	2.4
BESAZIO	310	A	0	Residenziale	II			60	50	70	65	51.7	41.6					51.2	41.1					0.5	0.5
BESAZIO	310	A	1	Residenziale	II			60	50	70	65	58.7	48.6					58.2	48.1					0.5	0.5
BESAZIO	313	A	0	Residenziale	II			60	50	70	65	60.8	50.6	0.8	0.6			58.5	48.3					2.3	2.3
BESAZIO	313	A	1	Residenziale	II			60	50	70	65	61.8	51.6	1.8	1.6			59.7	49.6					2.1	2
BESAZIO	317	A	0	Residenziale	II			60	50	70	65	64.9	54.6	4.9	4.6			62.2	52	2.2	2			2.7	2.6
BESAZIO	317	A	1	Residenziale	II			60	50	70	65	64.9	54.7	4.9	4.7			62.4	52.2	2.4	2.2			2.5	2.5
BESAZIO	328	1	0	Campo libero	II			60	50	70	65	47.7	37.5					47	36.8					0.7	0.7
BESAZIO	351	A	0	Residenziale	II			60	50	70	65	63.9	52.9	3.9	2.9			59.9	48.9					4	4
BESAZIO	351	A	1	Residenziale	II			60	50	70	65	67.7	56.7	7.7	6.7			63.7	52.7	3.7	2.7			4	4
BESAZIO	353	A	0	Residenziale	II			60	50	70	65	71.7	60.7	11.7	10.7	1.7		67.7	56.7	7.7	6.7			4	4
BESAZIO	353	A	1	Residenziale	II			60	50	70	65	70.4	59.4	10.4	9.4	0.4		66.4	55.4	6.4	5.4			4	4
BESAZIO	353	A	2	Residenziale	II			60	50	70	65	68.8	57.8	8.8	7.8			64.8	53.8	4.8	3.8			4	4
BESAZIO	356	A	0	Residenziale	II			60	50	70	65	62.8	52.6	2.8	2.6			59.6	49.4					3.2	3.2
BESAZIO	356	A	1	Residenziale	II			60	50	70	65	65.7	55.5	5.7	5.5			63	52.8	3	2.8			2.7	2.7
BESAZIO	357	A	0	Residenziale	II			60	50	70	65	57.7	47.4					53.8	43.5					3.9	3.9
BESAZIO	357	A	1	Residenziale	II			60	50	70	65	59	48.7					55.1	44.8					3.9	3.9
BESAZIO	367	A	0	Residenziale	II			60	50	70	65	64.6	54.3	4.6	4.3			61	50.7	1	0.7			3.6	3.6
BESAZIO	367	A	1	Residenziale	II			60	50	70	65	64.8	54.5	4.8	4.5			61.2	50.9	1.2	0.9			3.6	3.6
BESAZIO	403	A	0	Residenziale	II			60	50	70	65	66.6	56	6.6	6			62.6	52	2.6	2			4	4
BESAZIO	403	A	1	Residenziale	II			60	50	70	65	67	56.4	7	6.4			63	52.4	3	2.4			4	4
BESAZIO	406	A	0	Residenziale	II			60	50	70	65	54.9	44.3					50.9	40.3					4	4
BESAZIO	407	A	-1	Residenziale	II			60	50	70	65	50.7	40.1					46.7	36.1					4	4
BESAZIO	407	A	0	Residenziale	II			60	50	70	65	57.2	46.6					53.2	42.6					4	4
BESAZIO	408	A	-1	Residenziale	II			60	50	70	65	54.1	43.5					50.1	39.5					4	4
BESAZIO	408	A	0	Residenziale	II			60	50	70	65	55.9	45.3					51.9	41.3					4	4
BESAZIO	416	1	0	Campo libero	II			60	50	70	65	69	58.3	9	8.3			65	54.3	5	4.3			4	4
BESAZIO	429	A	1	Residenziale	II			60	50	70	65	60.1	48.8	0.1				56.1	44.8					4	4
BESAZIO	429	A	2	Residenziale	II			60	50	70	65	60.3	49	0.3				56.4	45					3.9	4
BESAZIO	469	A	1	Residenziale	II			60	50	70	65	41.1	30.8					39.4	29.2					1.7	1.6
BESAZIO	484	A	1	Residenziale	II			60	50	70	65	65.8	54.7	5.8	4.7			61.8	50.7	1.8	0.7			4	4
BESAZIO	484	A	2	Residenziale	II			60	50	70	65	65.4	54.3	5.4	4.3			61.4	50.3	1.4	0.3			4	4
BESAZIO	485	A	1	Residenziale	II			60	50	70	65	62	50.8	2	0.8			58	46.8					4	4
BESAZIO	485	A	2	Residenziale	II			60	50	70	65	62.2	50.9	2.2	0.9			58.2	46.9					4	4
BESAZIO	492	A	1	Residenziale	II			60	50	70	65	65.8	55.2	5.8	5.2			61.8	51.2	1.8	1.2			4	4
BESAZIO	492	A	2	Residenziale	II			60	50	70	65	65.3	54.8	5.3	4.8			61.3	50.8	1.3	0.8			4	4
BESAZIO	493	A	0	Residenziale	II			60	50	70	65	67.7	57.1	7.7	7.1			63.7	53.1	3.7	3.1			4	4
BESAZIO	500	A	0	Residenziale	II			60	50	70	65	62.8	49.6	2.8				62.7	49.5	2.7				0.1	0.1
BESAZIO	500	A	1	Residenziale	II			60	50	70	65	62.7	49.5	2.7				62.7	49.5	2.7					
BESAZIO	505	A	0	Residenziale	II			60	50	70	65	62.6	49.4	2.6				62.6	49.4	2.6					
BESAZIO	505	A	1	Residenziale	II			60	50	70	65	62.8	49.6	2.8				62.8	49.6	2.8					
BESAZIO	509	A	0	Residenziale	II			60	50	70	65	61.4	48.2	1.4				61.4	48.2	1.4					
BESAZIO	521	A	0	Residenziale	II			60	50	70	65	62.4	49.2	2.4				62.3	49.1	2.3				0.1	0.1
BESAZIO	521	A	1	Residenziale	II			60	50	70	65	63	49.8	3				62.9	49.7	2.9				0.1	0.1
BESAZIO	524	1	0	Campo libero	II			60	50	70	65	61.2	50.6	1.2	0.6			57.2	46.6					4	4
BESAZIO	525	1	0	Campo libero	II			60	50	70	65	64.1	53.5	4.1	3.5			60.1	49.5	0.1				4	4
BESAZIO	526	1	0	Campo libero	II			60	50	70	65	65.9	55.3	5.9	5.3			61.9	51.3	1.9	1.3			4	4
BESAZIO	529	1	0	Campo libero	II			60	50	70	65	67.5	56.2	7.5	6.2			63.5	52.2	3.5	2.2			4	4

SEZIONE	Mappale	Lettera	Piano	Utilizzo piano	GdS	OIF Art. 42	Correttivo rot./inc.	Situazione prima del risanamento								Situazione dopo il risanamento									
								VLI G	VLI N	VA G	VA N	Lr G	Lr N	Lr>VLI G	Lr>VLI N	Lr>=VA G	Lr>=VA N	Lr G	Lr N	Lr>VLI G	Lr>VLI N	Lr>=VA G	Lr>=VA N	Lr diff G	Lr diff N
CAPOLAGO	11	A	0	Residenziale	II			60	50	70	65	58	48.3					57.4	47.7					0.6	0.6
CAPOLAGO	11	A	1	Residenziale	II			60	50	70	65	59.4	49.8					58.7	49					0.7	0.8
CAPOLAGO	11	A	2	Residenziale	II			60	50	70	65	59.9	50.3		0.3			59.2	49.5					0.7	0.8
CAPOLAGO	11	A	3	Residenziale	II			60	50	70	65	60.4	50.8	0.4	0.8			59.7	50					0.7	0.8
CAPOLAGO	13	A	0	Residenziale	II			60	50	70	65	58.3	48.7					57.8	48.1					0.5	0.6
CAPOLAGO	13	A	1	Residenziale	II			60	50	70	65	59.7	50.1		0.1			59	49.3					0.7	0.8
CAPOLAGO	13	A	2	Residenziale	II			60	50	70	65	60.2	50.6	0.2	0.6			59.4	49.7					0.8	0.9
CAPOLAGO	14	A	0	Residenziale	II			60	50	70	65	60	50.4		0.4			59.3	49.6					0.7	0.8
CAPOLAGO	14	A	1	Residenziale	II			60	50	70	65	60.5	50.9	0.5	0.9			59.7	50					0.8	0.9
CAPOLAGO	15	A	0	Residenziale	II			60	50	70	65	56	46.2					55.9	46.1					0.1	0.1
CAPOLAGO	16	A	0	Residenziale	II			60	50	70	65	56.8	47					56.7	46.9					0.1	0.1
CAPOLAGO	21	A	0	Residenziale	II			60	50	70	65	55.1	45.3					55	45.2					0.1	0.1
CAPOLAGO	21	A	1	Residenziale	II			60	50	70	65	56.6	46.9					56.3	46.6					0.3	0.3
CAPOLAGO	25	A	0	Residenziale	II			60	50	70	65	56	46.3					55.6	45.8					0.4	0.5
CAPOLAGO	26	A	0	Residenziale	II			60	50	70	65	57.1	47.4					56.5	46.8					0.6	0.6
CAPOLAGO	27	A	0	Residenziale	II			60	50	70	65	54.5	44.7					54.4	44.6					0.1	0.1
CAPOLAGO	29	A	0	Residenziale	II			60	50	70	65	57.2	47.5					56.7	47					0.5	0.5
CAPOLAGO	29	C	0	Residenziale	II			60	50	70	65	62.1	52.5	2.1	2.5			61.2	51.6	1.2	1.6			0.9	0.9
CAPOLAGO	29	E	0	Residenziale	II			60	50	70	65	63	53.5	3	3.5			62.1	52.5	2.1	2.5			0.9	1
CAPOLAGO	29	I	0	Residenziale	II			60	50	70	65	63.2	53.7	3.2	3.7			62.2	52.6	2.2	2.6			1	1.1
CAPOLAGO	29	K	0	Residenziale	II			60	50	70	65	58.5	48.9					57.9	48.2					0.6	0.7
CAPOLAGO	29	K	1	Residenziale	II			60	50	70	65	60.2	50.6	0.2	0.6			59.4	49.7					0.8	0.9
CAPOLAGO	32	1	0	Campo libero	II			60	50	70	65	56.8	47.2					56.3	46.6					0.5	0.6
CAPOLAGO	33	A	0	Residenziale	II			60	50	70	65	61.3	51.7	1.3	1.7			60.4	50.8	0.4	0.8			0.9	0.9
CAPOLAGO	35	A	0	Residenziale	II			60	50	70	65	56.4	46.7					56.2	46.4					0.2	0.3
CAPOLAGO	37	A	0	Lavorativo	II	x		65	55	70	65	70.1	60.6	5.1	5.6	0.1		69.3	59.7	4.3	4.7			0.8	0.9
CAPOLAGO	37	A	1	Residenziale	II			60	50	70	65	68.4	58.9	8.4	8.9			67.6	58	7.6	8			0.8	0.9
CAPOLAGO	37	A	2	Residenziale	II			60	50	70	65	67.5	57.9	7.5	7.9			66.7	57.1	6.7	7.1			0.8	0.8
CAPOLAGO	37	A	3	Residenziale	II			60	50	70	65	66.6	57.1	6.6	7.1			65.9	56.2	5.9	6.2			0.7	0.9
CAPOLAGO	37	B	0	Lavorativo	II	x		65	55	70	65	62.6	53.1					61.7	52.1					0.9	1
CAPOLAGO	38	A	0	Residenziale	II			60	50	70	65	69.2	59.7	9.2	9.7			68.7	59.1	8.7	9.1			0.5	0.6
CAPOLAGO	38	A	1	Residenziale	II			60	50	70	65	67.5	57.9	7.5	7.9			67	57.4	7	7.4			0.5	0.5
CAPOLAGO	38	A	2	Residenziale	II			60	50	70	65	66.7	57.1	6.7	7.1			66.1	56.5	6.1	6.5			0.6	0.6
CAPOLAGO	38	A	3	Residenziale	II			60	50	70	65	65.9	56.4	5.9	6.4			65.4	55.7	5.4	5.7			0.5	0.7
CAPOLAGO	39	A	0	Residenziale	II			60	50	70	65	70.5	61	10.5	11	0.5		69.8	60.2	9.8	10.2			0.7	0.8
CAPOLAGO	39	A	1	Residenziale	II			60	50	70	65	69.5	60	9.5	10			68.8	59.2	8.8	9.2			0.7	0.8
CAPOLAGO	39	A	2	Residenziale	II			60	50	70	65	67.8	58.2	7.8	8.2			67.1	57.5	7.1	7.5			0.7	0.7
CAPOLAGO	39	A	3	Residenziale	II			60	50	70	65	66.9	57.4	6.9	7.4			66.2	56.6	6.2	6.6			0.7	0.8
CAPOLAGO	39	A	4	Residenziale	II			60	50	70	65	66.1	56.6	6.1	6.6			65.4	55.8	5.4	5.8			0.7	0.8
CAPOLAGO	40	A	0	Residenziale	II			60	50	70	65	69.2	59.6	9.2	9.6			68.9	59.3	8.9	9.3			0.3	0.3
CAPOLAGO	40	A	1	Residenziale	II			60	50	70	65	67.5	57.9	7.5	7.9			67.1	57.5	7.1	7.5			0.4	0.4
CAPOLAGO	40	A	2	Residenziale	II			60	50	70	65	66.7	57.2	6.7	7.2			66.3	56.7	6.3	6.7			0.4	0.5
CAPOLAGO	40	A	3	Residenziale	II			60	50	70	65	66	56.5	6	6.5			65.6	56	5.6	6			0.4	0.5
CAPOLAGO	45	A	0	Residenziale	II			60	50	70	65	68.8	59.2	8.8	9.2			68.7	59.1	8.7	9.1			0.1	0.1
CAPOLAGO	45	A	1	Residenziale	II			60	50	70	65	67.8	58.2	7.8	8.2			67.7	58.1	7.7	8.1			0.1	0.1
CAPOLAGO	45	A	2	Residenziale	II			60	50	70	65	66.7	57.1	6.7	7.1			66.6	57	6.6	7			0.1	0.1
CAPOLAGO	45	A	3	Residenziale	II			60	50	70	65	65.7	56.1	5.7	6.1			65.6	56	5.6	6			0.1	0.1
CAPOLAGO	45	C	1	Residenziale	II			60	50	70	65	54.6	44.8					54.5	44.7					0.1	0.1
CAPOLAGO	45	C	2	Residenziale	II			60	50	70	65	56	46.3					55.8	46					0.2	0.3
CAPOLAGO	45	E	0	Residenziale	II			60	50	70	65	54.3	44.5					54.3	44.5						
CAPOLAGO	45	E	1	Residenziale	II			60	50	70	65	55.6	45.8					55.4	45.6					0.2	0.2
CAPOLAGO	45	H	0	Residenziale	II			60	50	70	65	55.6	45.8					55.6	45.8						
CAPOLAGO	55	A	0	Residenziale	II			60	50	70	65	55.7	46					55.7	45.9						0.1
CAPOLAGO	56	A	0	Residenziale	II			60	50	70	65	55.5	45.7					55.5	45.7						
CAPOLAGO	56	A	1	Residenziale	II			60	50	70	65	54.9	45.1					54.8	45					0.1	0.1
CAPOLAGO	57	A	0	Residenziale	II			60	50	70	65	54.1	44.3					54	44.2					0.1	0.1
CAPOLAGO	57	A	1	Residenziale	II			60	50	70	65	54.6	44.8					54.6	44.8						
CAPOLAGO	57	A	2	Residenziale	II			60	50	70	65	55.1	45.3					55.1	45.3						



SEZIONE	Mappale	Lettera	Piano	Utilizzo piano	GdS	OIF Art. 42	Correttivo rot./inc.	Situazione prima del risanamento								Situazione dopo il risanamento											
								VLI G	VLI N	VA G	VA N	Lr G	Lr N	Lr>VLI G	Lr>VLI N	Lr>=VA G	Lr>=VA N	Lr G	Lr N	Lr>VLI G	Lr>VLI N	Lr>=VA G	Lr>=VA N	Lr diff G	Lr diff N		
CAPOLAGO	58	A	1	Residenziale	II			60	50	70	65	54.9	45.1					54.9	45.1								
CAPOLAGO	58	A	2	Residenziale	II			60	50	70	65	54.9	45.2					54.9	45.1								0.1
CAPOLAGO	59	A	1	Residenziale	II			60	50	70	65	55.1	45.3					55.1	45.3								
CAPOLAGO	59	A	2	Residenziale	II			60	50	70	65	55.6	45.8					55.6	45.8								
CAPOLAGO	60	A	0	Residenziale	II			60	50	70	65	56.3	46.5					56.2	46.4							0.1	0.1
CAPOLAGO	60	A	1	Residenziale	II			60	50	70	65	56.2	46.5					56.2	46.4								0.1
CAPOLAGO	61	A	0	Residenziale	II			60	50	70	65	55.9	46.1					55.9	46.1								
CAPOLAGO	61	A	1	Residenziale	II			60	50	70	65	55.8	46.1					55.8	46								0.1
CAPOLAGO	62	A	0	Residenziale	II			60	50	70	65	54.2	44.4					54.1	44.3							0.1	0.1
CAPOLAGO	62	A	1	Residenziale	II			60	50	70	65	54	44.2					53.7	43.9							0.3	0.3
CAPOLAGO	62	A	2	Residenziale	II			60	50	70	65	55.2	45.4					54.5	44.7							0.7	0.7
CAPOLAGO	63	A	0	Residenziale	II			60	50	70	65	54.9	45.2					54.8	45.1							0.1	0.1
CAPOLAGO	63	A	1	Residenziale	II			60	50	70	65	54.6	44.9					54.4	44.6							0.2	0.3
CAPOLAGO	63	A	2	Residenziale	II			60	50	70	65	55.6	45.9					55.1	45.4							0.5	0.5
CAPOLAGO	64	A	1	Residenziale	II			60	50	70	65	55.9	46.1					55.8	46							0.1	0.1
CAPOLAGO	65	A	0	Residenziale	II			60	50	70	65	56.7	46.9					56.7	46.9								
CAPOLAGO	65	C	1	Residenziale	II			60	50	70	65	55.2	45.4					55.1	45.3							0.1	0.1
CAPOLAGO	70	A	0	Residenziale	II			60	50	70	65	69.3	59.7	9.3	9.7			69.2	59.6	9.2	9.6					0.1	0.1
CAPOLAGO	70	A	1	Residenziale	II			60	50	70	65	68.1	58.5	8.1	8.5			68	58.4	8	8.4					0.1	0.1
CAPOLAGO	70	A	2	Residenziale	II			60	50	70	65	67.1	57.5	7.1	7.5			66.9	57.3	6.9	7.3					0.2	0.2
CAPOLAGO	70	A	3	Residenziale	II			60	50	70	65	66	56.4	6	6.4			65.8	56.2	5.8	6.2					0.2	0.2
CAPOLAGO	71	A	0	Residenziale	II			60	50	70	65	68.9	59.3	8.9	9.3			68.7	59.1	8.7	9.1					0.2	0.2
CAPOLAGO	71	A	1	Residenziale	II			60	50	70	65	68.3	58.7	8.3	8.7			68.1	58.5	8.1	8.5					0.2	0.2
CAPOLAGO	71	A	2	Residenziale	II			60	50	70	65	67.3	57.7	7.3	7.7			67	57.4	7	7.4					0.3	0.3
CAPOLAGO	72	A	0	Residenziale	II			60	50	70	65	67.8	58.2	7.8	8.2			67.5	57.9	7.5	7.9					0.3	0.3
CAPOLAGO	72	A	1	Residenziale	II			60	50	70	65	67.2	57.6	7.2	7.6			66.8	57.2	6.8	7.2					0.4	0.4
CAPOLAGO	72	A	2	Residenziale	II			60	50	70	65	66.5	56.9	6.5	6.9			66	56.4	6	6.4					0.5	0.5
CAPOLAGO	73	A	0	Residenziale	II			60	50	70	65	69.3	59.7	9.3	9.7			68.9	59.3	8.9	9.3					0.4	0.4
CAPOLAGO	73	A	1	Residenziale	II			60	50	70	65	68.3	58.7	8.3	8.7			67.7	58.1	7.7	8.1					0.6	0.6
CAPOLAGO	73	A	2	Residenziale	II			60	50	70	65	67.3	57.7	7.3	7.7			66.6	57	6.6	7					0.7	0.7
CAPOLAGO	73	A	3	Residenziale	II			60	50	70	65	66.5	56.9	6.5	6.9			65.7	56.1	5.7	6.1					0.8	0.8
CAPOLAGO	73	B	0	Residenziale	II			60	50	70	65	69.3	59.7	9.3	9.7			69.1	59.5	9.1	9.5					0.2	0.2
CAPOLAGO	73	B	1	Residenziale	II			60	50	70	65	68.7	59.1	8.7	9.1			68.4	58.8	8.4	8.8					0.3	0.3
CAPOLAGO	73	B	2	Residenziale	II			60	50	70	65	67.7	58.1	7.7	8.1			67.3	57.7	7.3	7.7					0.4	0.4
CAPOLAGO	73	B	3	Residenziale	II			60	50	70	65	66.9	57.3	6.9	7.3			66.3	56.7	6.3	6.7					0.6	0.6
CAPOLAGO	74	A	0	Lavorativo	II	x		65	55	70	65	70.2	60.6	5.2	5.6	0.2		69.6	60	4.6	5					0.6	0.6
CAPOLAGO	74	A	1	Residenziale	II			60	50	70	65	69.1	59.5	9.1	9.5			68.5	58.9	8.5	8.9					0.6	0.6
CAPOLAGO	74	A	2	Residenziale	II			60	50	70	65	68.1	58.5	8.1	8.5			67.2	57.6	7.2	7.6					0.9	0.9
CAPOLAGO	74	A	3	Residenziale	II			60	50	70	65	67.2	57.6	7.2	7.6			66.2	56.6	6.2	6.6					1	1
CAPOLAGO	74	B	0	Lavorativo	II	x		65	55	70	65	65.4	55.8	0.4	0.8			64	54.4							1.4	1.4
CAPOLAGO	90	A	0	Residenziale	II			60	50	70	65	55.2	45.5					54.2	44.5							1	1
CAPOLAGO	90	A	1	Residenziale	II			60	50	70	65	58.5	48.8					56.6	46.9							1.9	1.9
CAPOLAGO	90	A	2	Residenziale	II			60	50	70	65	59.9	50.2			0.2		57.7	48.1							2.2	2.1
CAPOLAGO	90	A	3	Residenziale	II			60	50	70	65	61.2	51.6	1.2	1.6			58.6	48.9							2.6	2.7
CAPOLAGO	90	B	0	Residenziale	II			60	50	70	65	55.4	45.6					55.2	45.4							0.2	0.2
CAPOLAGO	90	B	1	Residenziale	II			60	50	70	65	55.2	45.5					54.7	44.9							0.5	0.6
CAPOLAGO	90	B	2	Residenziale	II			60	50	70	65	56.9	47.2					55.8	46							1.1	1.2
CAPOLAGO	90	C	0	Residenziale	III			65	55	70	65	55.8	46					55.6	45.8							0.2	0.2
CAPOLAGO	90	D	0	Residenziale	III			65	55	70	65	55.6	45.8					55.5	45.7							0.1	0.1
CAPOLAGO	91	A	0	Residenziale	II			60	50	70	65	54.7	44.9					54.1	44.4							0.6	0.5
CAPOLAGO	91	A	1	Residenziale	II			60	50	70	65	56.4	46.7					55.1	45.3							1.3	1.4
CAPOLAGO	91	A	2	Residenziale	II			60	50	70	65	57.9	48.2					56.1	46.3							1.8	1.9
CAPOLAGO	94	A	0	Residenziale	II			60	50	70	65	56.9	47.2					56	46.3							0.9	0.9
CAPOLAGO	94	A	1	Residenziale	II			60	50	70	65	59.1	49.4					57.2	47.5							1.9	1.9
CAPOLAGO	95	A	0	Residenziale	II			60	50	70	65	55.7	46					54.3	44.6							1.4	1.4
CAPOLAGO	95	A	1	Residenziale	II			60	50	70	65	58.7	49.2					56.2	46.6							2.5	2.6
CAPOLAGO	95	A	2	Residenziale	II			60	50	70	65	59.7	50					56.9	47.3							2.8	2.7
CAPOLAGO	95	A	3	Residenziale	II			60	50	70	65	59.9	50.3			0.3		57.1	47.5							2.8	2.8

SEZIONE	Mappale	Lettera	Piano	Utilizzo piano	GdS	OIF Art. 42	Correttivo rot./inc.	Situazione prima del risanamento								Situazione dopo il risanamento									
								VLI G	VLI N	VA G	VA N	Lr G	Lr N	Lr>VLI G	Lr>VLI N	Lr>=VA G	Lr>=VA N	Lr G	Lr N	Lr>VLI G	Lr>VLI N	Lr>=VA G	Lr>=VA N	Lr diff G	Lr diff N
CAPOLAGO	96	A	0	Residenziale	II			60	50	70	65	56	46.3					54.6	44.9					1.4	1.4
CAPOLAGO	96	A	1	Residenziale	II			60	50	70	65	58.2	48.6					56	46.3					2.2	2.3
CAPOLAGO	96	A	2	Residenziale	II			60	50	70	65	59.8	50.1		0.1			57.1	47.4					2.7	2.7
CAPOLAGO	96	B	0	Residenziale	II			60	50	70	65	55.5	45.7					55.5	45.7						
CAPOLAGO	97	1	0	Campo libero	II			60	50	70	65	59.5	49.8					57.1	47.5					2.4	2.3
CAPOLAGO	97	A	0	Residenziale	II			60	50	70	65	58.8	49.2					56.5	46.9					2.3	2.3
CAPOLAGO	97	A	1	Residenziale	II			60	50	70	65	58.6	49					56.5	46.8					2.1	2.2
CAPOLAGO	97	A	2	Residenziale	II			60	50	70	65	58.3	48.7					56.2	46.5					2.1	2.2
CAPOLAGO	99	A	0	Lavorativo	II	x		65	55	70	65	71.7	62.1	6.7	7.1	1.7		68.5	58.9	3.5	3.9			3.2	3.2
CAPOLAGO	99	A	1	Residenziale	II			60	50	70	65	70.5	60.9	10.5	10.9	0.5		67.5	57.9	7.5	7.9			3	3
CAPOLAGO	99	A	2	Residenziale	II			60	50	70	65	69.2	59.6	9.2	9.6			66.4	56.8	6.4	6.8			2.8	2.8
CAPOLAGO	99	F	0	Residenziale	II			60	50	70	65	69.9	60.4	9.9	10.4			66.3	56.7	6.3	6.7			3.6	3.7
CAPOLAGO	100	A	0	Residenziale	II			60	50	70	65	53.7	44					53.2	43.5					0.5	0.5
CAPOLAGO	100	B	0	Residenziale	II			60	50	70	65	63	53.5	3	3.5			59.9	50.3		0.3			3.1	3.2
CAPOLAGO	100	C	0	Residenziale	II			60	50	70	65	64.5	55	4.5	5			61.1	51.5	1.1	1.5			3.4	3.5
CAPOLAGO	101	A	0	Residenziale	II			60	50	70	65	63.7	54.2	3.7	4.2			60.3	50.8	0.3	0.8			3.4	3.4
CAPOLAGO	101	A	1	Residenziale	II			60	50	70	65	63.2	53.7	3.2	3.7			59.8	50.3		0.3			3.4	3.4
CAPOLAGO	101	B	0	Lavorativo	II	x		65	55	70	65	73.6	64.1	8.6	9.1	3.6		69.7	60.2	4.7	5.2			3.9	3.9
CAPOLAGO	101	B	1	Residenziale	II			60	50	70	65	72.3	62.7	12.3	12.7	2.3		68.4	58.9	8.4	8.9			3.9	3.8
CAPOLAGO	101	B	2	Residenziale	II			60	50	70	65	70.9	61.4	10.9	11.4	0.9		67.1	57.6	7.1	7.6			3.8	3.8
CAPOLAGO	101	E	0	Residenziale	II			60	50	70	65	59.5	49.9					57.3	47.6					2.2	2.3
CAPOLAGO	103	A	0	Lavorativo	II	x		65	55	70	65	68.8	59.3	3.8	4.3			65	55.5		0.5			3.8	3.8
CAPOLAGO	103	A	1	Residenziale	II			60	50	70	65	68.6	59	8.6	9			64.8	55.2	4.8	5.2			3.8	3.8
CAPOLAGO	103	A	2	Residenziale	II			60	50	70	65	67.8	58.2	7.8	8.2			63.9	54.4	3.9	4.4			3.9	3.8
CAPOLAGO	103	B	0	Residenziale	II			60	50	70	65	61.4	51.9	1.4	1.9			58.3	48.7					3.1	3.2
CAPOLAGO	103	B	1	Residenziale	II			60	50	70	65	62	52.4	2	2.4			58.9	49.2					3.1	3.2
CAPOLAGO	103	C	0	Residenziale	II			60	50	70	65	56.1	46.4					55.4	45.7					0.7	0.7
CAPOLAGO	104	A	0	Lavorativo	II	x		65	55	70	65	62.7	53.1					59.3	49.7					3.4	3.4
CAPOLAGO	104	A	1	Lavorativo	II	x		65	55	70	65	63.5	53.9					60	50.4					3.5	3.5
CAPOLAGO	104	A	2	Lavorativo	II	x		65	55	70	65	63.1	53.6					59.7	50.1					3.4	3.5
CAPOLAGO	106	A	0	Residenziale	II			60	50	70	65	68.6	59	8.6	9			64.7	55.2	4.7	5.2			3.9	3.8
CAPOLAGO	106	A	1	Residenziale	II			60	50	70	65	68.6	59	8.6	9			64.8	55.2	4.8	5.2			3.8	3.8
CAPOLAGO	106	A	2	Residenziale	II			60	50	70	65	67.1	57.5	7.1	7.5			63.4	53.7	3.4	3.7			3.7	3.8
CAPOLAGO	108	A	0	Lavorativo	II	x		65	55	70	65	69.8	60.2	4.8	5.2			66.1	56.5	1.1	1.5			3.7	3.7
CAPOLAGO	108	A	1	Lavorativo	II	x		65	55	70	65	69.5	60	4.5	5			65.9	56.3	0.9	1.3			3.6	3.7
CAPOLAGO	108	A	2	Lavorativo	II	x		65	55	70	65	68.8	59.2	3.8	4.2			65.2	55.6	0.2	0.6			3.6	3.6
CAPOLAGO	108	F	0	Residenziale	II			60	50	70	65	53.5	43.7					52.8	43					0.7	0.7
CAPOLAGO	109	A	0	Residenziale	II			60	50	70	65	72	62.5	12	12.5	2		68.1	58.6	8.1	8.6			3.9	3.9
CAPOLAGO	109	A	1	Residenziale	II			60	50	70	65	71.2	61.6	11.2	11.6	1.2		67.3	57.8	7.3	7.8			3.9	3.8
CAPOLAGO	109	A	2	Residenziale	II			60	50	70	65	70	60.4	10	10.4			66.2	56.7	6.2	6.7			3.8	3.7
CAPOLAGO	109	A	3	Residenziale	II			60	50	70	65	68.9	59.4	8.9	9.4			65.3	55.7	5.3	5.7			3.6	3.7
CAPOLAGO	109	B	0	Residenziale	II			60	50	70	65	72	62.5	12	12.5	2		68.1	58.6	8.1	8.6			3.9	3.9
CAPOLAGO	109	B	1	Residenziale	II			60	50	70	65	71.1	61.6	11.1	11.6	1.1		67.3	57.8	7.3	7.8			3.8	3.8
CAPOLAGO	110	A	0	Residenziale	II			60	50	70	65	72.1	62.6	12.1	12.6	2.1		68.2	58.7	8.2	8.7			3.9	3.9
CAPOLAGO	110	A	1	Residenziale	II			60	50	70	65	71.3	61.8	11.3	11.8	1.3		67.5	58	7.5	8			3.8	3.8
CAPOLAGO	110	A	2	Residenziale	II			60	50	70	65	70.1	60.6	10.1	10.6	0.1		66.4	56.9	6.4	6.9			3.7	3.7
CAPOLAGO	110	A	3	Residenziale	II			60	50	70	65	69.1	59.5	9.1	9.5			65.4	55.9	5.4	5.9			3.7	3.6
CAPOLAGO	111	A	0	Residenziale	II			60	50	70	65	72	62.5	12	12.5	2		68.1	58.6	8.1	8.6			3.9	3.9
CAPOLAGO	111	A	1	Residenziale	II			60	50	70	65	71.1	61.6	11.1	11.6	1.1		67.3	57.8	7.3	7.8			3.8	3.8
CAPOLAGO	111	A	2	Residenziale	II			60	50	70	65	69.9	60.4	9.9	10.4			66.2	56.7	6.2	6.7			3.7	3.7
CAPOLAGO	111	A	3	Residenziale	II			60	50	70	65	68.9	59.3	8.9	9.3			65.2	55.7	5.2	5.7			3.7	3.6
CAPOLAGO	112	A	0	Residenziale	II			60	50	70	65	71.8	62.3	11.8	12.3	1.8		67.9	58.4	7.9	8.4			3.9	3.9
CAPOLAGO	112	A	1	Residenziale	II			60	50	70	65	70.9	61.4	10.9	11.4	0.9		67.1	57.6	7.1	7.6			3.8	3.8
CAPOLAGO	112	A	2	Residenziale	II			60	50	70	65	69.7	60.2	9.7	10.2			66	56.5	6	6.5			3.7	3.7
CAPOLAGO	112	A	3	Residenziale	II			60	50	70	65	68.6	59.1	8.6	9.1			65	55.4	5	5.4			3.6	3.7
CAPOLAGO	113	A	0	Residenziale	II			60	50	70	65	71.5	62	11.5	12	1.5		67.6	58.1	7.6	8.1			3.9	3.9
CAPOLAGO	113	A	1	Residenziale	II			60	50	70	65	70.7	61.2	10.7	11.2	0.7		66.9	57.4	6.9	7.4			3.8	3.8
CAPOLAGO	113	A	2	Residenziale	II			60	50	70	65	69.6	60	9.6	10			65.8	56.3	5.8	6.3			3.8	3.7

SEZIONE	Mappale	Lettera	Piano	Utilizzo piano	GdS	OIF Art. 42	Correttivo rot./inc.	Situazione prima del risanamento								Situazione dopo il risanamento									
								VLI G	VLI N	VA G	VA N	Lr G	Lr N	Lr>VLI G	Lr>VLI N	Lr>=VA G	Lr>=VA N	Lr G	Lr N	Lr>VLI G	Lr>VLI N	Lr>=VA G	Lr>=VA N	Lr diff G	Lr diff N
CAPOLAGO	113	A	3	Residenziale	II			60	50	70	65	68.5	59	8.5	9			64.9	55.3	4.9	5.3			3.6	3.7
CAPOLAGO	113	C	0	Residenziale	II			60	50	70	65	69.6	60.1	9.6	10.1			65.8	56.2	5.8	6.2			3.8	3.9
CAPOLAGO	117	A	0	Lavorativo	III	x		70	60	70	65	60.8	48.8					58.3	46.6					2.5	2.2
CAPOLAGO	117	A	1	Lavorativo	III	x		70	60	70	65	61	49.1					58.4	46.7					2.6	2.4
CAPOLAGO	117	B	0	Lavorativo	III	x		70	60	70	65	61.6	51.3					58.7	48.4					2.9	2.9
CAPOLAGO	117	B	1	Lavorativo	III	x		70	60	70	65	61.9	51.6					59	48.7					2.9	2.9
CAPOLAGO	117	O	0	Residenziale	III			65	55	70	65	60.9	50.9					57.8	46.7					3.1	4.2
CAPOLAGO	117	O	1	Residenziale	III			65	55	70	65	64.1	54.6					58.9	48.8					5.2	5.8
CAPOLAGO	117	O	2	Residenziale	III			65	55	70	65	69.2	59.8	4.2	4.8			62.2	52.7					7	7.1
CAPOLAGO	119	A	0	Residenziale	II			60	50	70	65	53.4	43.5					52.7	42.9					0.7	0.6
CAPOLAGO	119	A	1	Residenziale	II			60	50	70	65	55.4	45.5					54.5	44.6					0.9	0.9
CAPOLAGO	119	A	2	Residenziale	II			60	50	70	65	57.5	47.7					56.5	46.7					1	1
CAPOLAGO	120	K	0	Residenziale	II			60	50	70	65	62.4	52.6	2.4	2.6			59.1	49.3					3.3	3.3
CAPOLAGO	120	K	1	Residenziale	II			60	50	70	65	63.4	53.7	3.4	3.7			60	50.2		0.2			3.4	3.5
CAPOLAGO	120	K	2	Residenziale	II			60	50	70	65	62.6	52.8	2.6	2.8			59.3	49.4					3.3	3.4
CAPOLAGO	120	K	3	Residenziale	II			60	50	70	65	62.4	52.6	2.4	2.6			59.1	49.2					3.3	3.4
CAPOLAGO	120	K	4	Residenziale	II			60	50	70	65	62.5	52.6	2.5	2.6			59.1	49.2					3.4	3.4
CAPOLAGO	121	A	0	Residenziale	II			60	50	70	65	59.7	50					57.3	47.5					2.4	2.5
CAPOLAGO	121	A	1	Residenziale	II			60	50	70	65	61.3	51.6	1.3	1.6			58.3	48.6					3	3
CAPOLAGO	121	A	2	Residenziale	II			60	50	70	65	61	51.3	1	1.3			57.9	48.2					3.1	3.1
CAPOLAGO	122	B	1	Residenziale	II			60	50	70	65	59.2	49.4					56.7	46.9					2.5	2.5
CAPOLAGO	122	B	2	Residenziale	II			60	50	70	65	60	50.3		0.3			57.5	47.7					2.5	2.6
CAPOLAGO	122	B	3	Residenziale	II			60	50	70	65	59.8	50					57.5	47.7					2.3	2.3
CAPOLAGO	122	C	0	Residenziale	II			60	50	70	65	56	46.2					55.9	46.1					0.1	0.1
CAPOLAGO	122	D	0	Residenziale	II			60	50	70	65	57.9	48					56.8	46.9					1.1	1.1
CAPOLAGO	129	A	0	Residenziale	II			60	50	70	65	54.8	45					54.4	44.6					0.4	0.4
CAPOLAGO	129	A	1	Residenziale	II			60	50	70	65	56.2	46.4					55	45.2					1.2	1.2
CAPOLAGO	129	A	2	Residenziale	II			60	50	70	65	59.2	49.3					57	47.1					2.2	2.2
CAPOLAGO	133	A	0	Residenziale	II			60	50	70	65	57.5	47.5					55.9	45.9					1.6	1.6
CAPOLAGO	133	A	1	Residenziale	II			60	50	70	65	58.9	49					57	47.1					1.9	1.9
CAPOLAGO	133	A	2	Residenziale	II			60	50	70	65	59.5	49.6					57.6	47.8					1.9	1.8
CAPOLAGO	133	A	3	Residenziale	II			60	50	70	65	59.9	50					58.2	48.3					1.7	1.7
CAPOLAGO	133	B	0	Residenziale	II			60	50	70	65	59.6	49.6					57.3	47.3					2.3	2.3
CAPOLAGO	133	B	1	Residenziale	II			60	50	70	65	61.3	51.4	1.3	1.4			58.5	48.6					2.8	2.8
CAPOLAGO	133	B	2	Residenziale	II			60	50	70	65	62.4	52.6	2.4	2.6			59.4	49.5					3	3.1
CAPOLAGO	133	B	3	Residenziale	II			60	50	70	65	61.8	51.9	1.8	1.9			58.9	49					2.9	2.9
CAPOLAGO	134	A	3	Residenziale	II			60	50	70	65	58.1	48.1					56.4	46.4					1.7	1.7
CAPOLAGO	134	A	4	Residenziale	II			60	50	70	65	61.2	51.3	1.2	1.3			58.3	48.4					2.9	2.9
CAPOLAGO	134	B	0	Residenziale	II			60	50	70	65	58.2	48.1					56.1	46					2.1	2.1
CAPOLAGO	134	B	1	Residenziale	II			60	50	70	65	59.9	49.9					57.3	47.3					2.6	2.6
CAPOLAGO	134	B	2	Residenziale	II			60	50	70	65	61.1	51.3	1.1	1.3			58.2	48.3					2.9	3
CAPOLAGO	134	B	3	Residenziale	II			60	50	70	65	61.3	51.5	1.3	1.5			58.4	48.5					2.9	3
CAPOLAGO	137	A	2	Residenziale	II			60	50	70	65	58.7	48.7					57.1	47.1					1.6	1.6
CAPOLAGO	137	B	0	Residenziale	II			60	50	70	65	55.1	45.2					54.6	44.7					0.5	0.5
CAPOLAGO	137	B	1	Residenziale	II			60	50	70	65	57	47.1					55.4	45.5					1.6	1.6
CAPOLAGO	137	B	2	Residenziale	II			60	50	70	65	59.9	49.9					57.4	47.5					2.5	2.4
CAPOLAGO	141	A	0	Residenziale	II			60	50	70	65	54	44.2					53.5	43.7					0.5	0.5
CAPOLAGO	141	A	1	Residenziale	II			60	50	70	65	56.1	46.4					54.6	44.8					1.5	1.6
CAPOLAGO	141	A	2	Residenziale	II			60	50	70	65	58	48.2					55.9	46					2.1	2.2
CAPOLAGO	142	A	0	Residenziale	II			60	50	70	65	55.3	45.5					54.7	44.9					0.6	0.6
CAPOLAGO	142	A	1	Residenziale	II			60	50	70	65	57.4	47.7					56	46.2					1.4	1.5
CAPOLAGO	142	A	2	Residenziale	II			60	50	70	65	59	49.3					57.2	47.5					1.8	1.8
CAPOLAGO	144	A	0	Lavorativo	II	x		65	55	70	65	68.6	59	3.6	4			64.8	55.2		0.2			3.8	3.8
CAPOLAGO	144	A	1	Residenziale	II			60	50	70	65	66.8	57.1	6.8	7.1			63.1	53.4	3.1	3.4			3.7	3.7
CAPOLAGO	144	A	2	Residenziale	II			60	50	70	65	66.3	56.6	6.3	6.6			62.7	52.9	2.7	2.9			3.6	3.7
CAPOLAGO	145	1	0	Campo libero	II			60	50	70	65	65.2	55.5	5.2	5.5			61.5	51.8	1.5	1.8			3.7	3.7
CAPOLAGO	145	B	0	Residenziale	II			60	50	70	65	61.7	51.8	1.7	1.8			58.6	48.7					3.1	3.1
CAPOLAGO	145	B	1	Residenziale	II			60	50	70	65	63.4	53.6	3.4	3.6			60	50.2		0.2			3.4	3.4

SEZIONE	Mappale	Lettera	Piano	Utilizzo piano	GdS	OIF Art. 42	Correttivo rot./inc.	Situazione prima del risanamento								Situazione dopo il risanamento									
								VLI G	VLI N	VA G	VA N	Lr G	Lr N	Lr>VLI G	Lr>VLI N	Lr>=VA G	Lr>=VA N	Lr G	Lr N	Lr>VLI G	Lr>VLI N	Lr>=VA G	Lr>=VA N	Lr diff G	Lr diff N
CAPOLAGO	148	A	0	Residenziale	II			60	50	70	65	57	47.1					55.7	45.7					1.3	1.4
CAPOLAGO	150	A	0	Residenziale	II			60	50	70	65	58.7	48.7					56.5	46.5					2.2	2.2
CAPOLAGO	150	A	1	Residenziale	II			60	50	70	65	60.1	50.2	0.1	0.2			57.3	47.4					2.8	2.8
CAPOLAGO	150	A	2	Residenziale	II			60	50	70	65	61.6	51.8	1.6	1.8			58.5	48.7					3.1	3.1
CAPOLAGO	151	A	0	Residenziale	II			60	50	70	65	55.9	46.1					55.7	45.9					0.2	0.2
CAPOLAGO	151	A	1	Residenziale	II			60	50	70	65	55.5	45.7					55.2	45.4					0.3	0.3
CAPOLAGO	151	E	0	Residenziale	II			60	50	70	65	58.5	48.8					56.7	47					1.8	1.8
CAPOLAGO	152	A	0	Residenziale	II			60	50	70	65	66.4	56.8	6.4	6.8			62.6	52.9	2.6	2.9			3.8	3.9
CAPOLAGO	152	A	1	Residenziale	II			60	50	70	65	66.8	57.2	6.8	7.2			63	53.3	3	3.3			3.8	3.9
CAPOLAGO	152	A	2	Residenziale	II			60	50	70	65	65.2	55.5	5.2	5.5			61.5	51.8	1.5	1.8			3.7	3.7
CAPOLAGO	152	B	0	Residenziale	II			60	50	70	65	66.3	56.7	6.3	6.7			62.4	52.8	2.4	2.8			3.9	3.9
CAPOLAGO	152	B	1	Residenziale	II			60	50	70	65	66.5	56.9	6.5	6.9			62.7	53	2.7	3			3.8	3.9
CAPOLAGO	152	B	2	Residenziale	II			60	50	70	65	64.9	55.3	4.9	5.3			61.2	51.5	1.2	1.5			3.7	3.8
CAPOLAGO	152	C	0	Residenziale	II			60	50	70	65	64.3	54.7	4.3	4.7			60.5	50.8	0.5	0.8			3.8	3.9
CAPOLAGO	152	C	1	Residenziale	II			60	50	70	65	65.2	55.6	5.2	5.6			61.3	51.6	1.3	1.6			3.9	4
CAPOLAGO	152	C	2	Residenziale	II			60	50	70	65	65.1	55.5	5.1	5.5			61.3	51.7	1.3	1.7			3.8	3.8
CAPOLAGO	152	D	0	Residenziale	II			60	50	70	65	55.6	45.8					54.6	44.8					1	1
CAPOLAGO	152	D	1	Residenziale	II			60	50	70	65	56.1	46.4					54.2	44.5					1.9	1.9
CAPOLAGO	152	D	2	Residenziale	II			60	50	70	65	59.1	49.2					56.5	46.6					2.6	2.6
CAPOLAGO	153	A	0	Residenziale	II			60	50	70	65	65	55.4	5	5.4			60.9	51.3	0.9	1.3			4.1	4.1
CAPOLAGO	153	A	1	Residenziale	II			60	50	70	65	65.6	56.1	5.6	6.1			61.5	51.9	1.5	1.9			4.1	4.2
CAPOLAGO	156	A	0	Residenziale	II			60	50	70	65	62.7	53.1	2.7	3.1			58.8	49.2					3.9	3.9
CAPOLAGO	156	A	1	Residenziale	II			60	50	70	65	64.9	55.4	4.9	5.4			60.7	51.1	0.7	1.1			4.2	4.3
CAPOLAGO	157	A	1	Residenziale	II			60	50	70	65	65.2	55.8	5.2	5.8			60.8	51.2	0.8	1.2			4.4	4.6
CAPOLAGO	157	A	2	Residenziale	II			60	50	70	65	65.4	56	5.4	6			61	51.4	1	1.4			4.4	4.6
CAPOLAGO	161	1	0	Campo libero	II			60	50	70	65	64.4	55	4.4	5			60.1	50.5	0.1	0.5			4.3	4.5
CAPOLAGO	162	1	0	Campo libero	II			60	50	70	65	65.2	55.7	5.2	5.7			60.7	51.1	0.7	1.1			4.5	4.6
CAPOLAGO	163	1	0	Campo libero	II			60	50	70	65	60.4	50.8	0.4	0.8			56.8	47.1					3.6	3.7
CAPOLAGO	163	A	0	Residenziale	II			60	50	70	65	63.4	53.9	3.4	3.9			59.1	49.5					4.3	4.4
CAPOLAGO	163	C	0	Residenziale	II			60	50	70	65	58.6	49					55.7	46					2.9	3
CAPOLAGO	164	A	0	Residenziale	II			60	50	70	65	58.2	48.6					56.6	46.9					1.6	1.7
CAPOLAGO	164	A	1	Residenziale	II			60	50	70	65	59.4	49.7					57.7	47.9					1.7	1.8
CAPOLAGO	164	E	0	Residenziale	II			60	50	70	65	55.7	45.9					54.8	45					0.9	0.9
CAPOLAGO	164	E	1	Residenziale	II			60	50	70	65	57	47.2					55.7	45.8					1.3	1.4
CAPOLAGO	164	E	2	Residenziale	II			60	50	70	65	58.8	49					56.7	46.9					2.1	2.1
CAPOLAGO	164	E	3	Residenziale	II			60	50	70	65	59.9	50.2		0.2			57.5	47.7					2.4	2.5
CAPOLAGO	166	A	0	Residenziale	II			60	50	70	65	55.7	45.9					55	45.2					0.7	0.7
CAPOLAGO	166	A	1	Residenziale	II			60	50	70	65	56.5	46.7					55.5	45.7					1	1
CAPOLAGO	167	A	0	Residenziale	II			60	50	70	65	58.5	48.8					56.3	46.5					2.2	2.3
CAPOLAGO	167	A	1	Residenziale	II			60	50	70	65	59.4	49.8					56.8	47					2.6	2.8
CAPOLAGO	168	A	0	Residenziale	II			60	50	70	65	58.2	48.5					56.1	46.3					2.1	2.2
CAPOLAGO	168	A	1	Residenziale	II			60	50	70	65	59	49.4					56.5	46.7					2.5	2.7
CAPOLAGO	169	A	0	Residenziale	II			60	50	70	65	57.6	47.8					55.8	46					1.8	1.8
CAPOLAGO	169	A	1	Residenziale	II			60	50	70	65	58.9	49.2					56.4	46.6					2.5	2.6
CAPOLAGO	170	A	0	Residenziale	II			60	50	70	65	57.1	47.3					55.8	45.9					1.3	1.4
CAPOLAGO	170	A	1	Residenziale	II			60	50	70	65	59	49.3					56.7	46.9					2.3	2.4
CAPOLAGO	171	A	1	Residenziale	II			60	50	70	65	56.7	46.9					55.8	46					0.9	0.9
CAPOLAGO	172	A	0	Residenziale	II			60	50	70	65	55.9	46.1					55.6	45.8					0.3	0.3
CAPOLAGO	174	A	0	Residenziale	II			60	50	70	65	56.6	46.7					55.3	45.4					1.3	1.3
CAPOLAGO	174	A	1	Residenziale	II			60	50	70	65	58.5	48.8					56.3	46.5					2.2	2.3
CAPOLAGO	175	A	0	Residenziale	II			60	50	70	65	56.8	46.9					55.2	45.3					1.6	1.6
CAPOLAGO	175	A	1	Residenziale	II			60	50	70	65	59	49.3					56.4	46.5					2.6	2.8
CAPOLAGO	176	A	0	Residenziale	II			60	50	70	65	57.1	47.3					56.6	46.8					0.5	0.5
CAPOLAGO	180	A	0	Residenziale	II			60	50	70	65	57.5	47.6					57.1	47.2					0.4	0.4
CAPOLAGO	181	A	0	Residenziale	II			60	50	70	65	57.4	47.6					57.1	47.3					0.3	0.3
CAPOLAGO	183	A	0	Residenziale	II			60	50	70	65	57.8	48					57.3	47.5					0.5	0.5
CAPOLAGO	188	A	0	Residenziale	II			60	50	70	65	57.9	48.1					57.1	47.3					0.8	0.8
CAPOLAGO	197	A	0	Residenziale	II			60	50	70	65	57.8	47.9					56.9	47.1					0.9	0.8



SEZIONE	Mappale	Lettera	Piano	Utilizzo piano	GdS	OIF Art. 42	Correttivo rot./inc.	Situazione prima del risanamento								Situazione dopo il risanamento									
								VLI G	VLI N	VA G	VA N	Lr G	Lr N	Lr>VLI G	Lr>VLI N	Lr>=VA G	Lr>=VA N	Lr G	Lr N	Lr>VLI G	Lr>VLI N	Lr>=VA G	Lr>=VA N	Lr diff G	Lr diff N
CAPOLAGO	198	A	1	Residenziale	II			60	50	70	65	57.5	47.7					56.7	46.8					0.8	0.9
CAPOLAGO	199	A	0	Residenziale	II			60	50	70	65	58	48.2					56.2	46.3					1.8	1.9
CAPOLAGO	206	A	0	Residenziale	II			60	50	70	65	57.7	47.9					57.1	47.3					0.6	0.6
CAPOLAGO	206	B	1	Residenziale	II			60	50	70	65	57.5	47.7					57.5	47.7						
CAPOLAGO	206	C	0	Residenziale	II			60	50	70	65	56	46.1					55.6	45.7					0.4	0.4
CAPOLAGO	210	A	0	Residenziale	II			60	50	70	65	56.3	46.5					56	46.2					0.3	0.3
CAPOLAGO	211	B	0	Residenziale	II			60	50	70	65	56.6	46.8					56.3	46.5					0.3	0.3
CAPOLAGO	211	C	0	Residenziale	II			60	50	70	65	56.8	46.9					55.9	46.1					0.9	0.8
CAPOLAGO	214	A	0	Residenziale	II			60	50	70	65	57.4	47.4					55.7	45.8					1.7	1.6
CAPOLAGO	215	A	0	Residenziale	II			60	50	70	65	56.8	46.9					55.4	45.5					1.4	1.4
CAPOLAGO	216	A	0	Residenziale	II			60	50	70	65	54.7	44.9					54.6	44.8					0.1	0.1
CAPOLAGO	217	A	0	Residenziale	II			60	50	70	65	57.4	47.6					55.8	45.9					1.6	1.7
CAPOLAGO	218	A	0	Residenziale	II			60	50	70	65	57	47.3					54.9	45					2.1	2.3
CAPOLAGO	218	A	1	Residenziale	II			60	50	70	65	59.6	49.9					56.5	46.7					3.1	3.2
CAPOLAGO	219	A	0	Residenziale	II			60	50	70	65	57.6	47.8					56.1	46.3					1.5	1.5
CAPOLAGO	220	A	0	Residenziale	II			60	50	70	65	55.9	46.1					54.3	44.5					1.6	1.6
CAPOLAGO	220	A	1	Residenziale	II			60	50	70	65	58.6	48.8					55.9	46					2.7	2.8
CAPOLAGO	221	A	0	Residenziale	II			60	50	70	65	55.5	45.7					54.4	44.5					1.1	1.2
CAPOLAGO	221	A	1	Residenziale	II			60	50	70	65	57.9	48.1					55.7	45.8					2.2	2.3
CAPOLAGO	224	A	0	Residenziale	II			60	50	70	65	56.3	46.5					56	46.2					0.3	0.3
CAPOLAGO	225	A	0	Residenziale	II			60	50	70	65	58.3	48.5					55.7	45.9					2.6	2.6
CAPOLAGO	225	A	1	Residenziale	II			60	50	70	65	59.8	50.1		0.1			56.8	46.9					3	3.2
CAPOLAGO	229	A	0	Residenziale	II			60	50	70	65	56.8	47					55.8	46					1	1
CAPOLAGO	229	A	1	Residenziale	II			60	50	70	65	58	48.1					56.6	46.8					1.4	1.3
CAPOLAGO	230	A	0	Residenziale	II			60	50	70	65	56.3	46.5					55.7	45.8					0.6	0.7
CAPOLAGO	230	A	1	Residenziale	II			60	50	70	65	58.6	48.8					57.2	47.4					1.4	1.4
CAPOLAGO	232	C	0	Residenziale	II			60	50	70	65	58.6	48.8					56.5	46.6					2.1	2.2
CAPOLAGO	235	A	0	Residenziale	II			60	50	70	65	58.9	49.1					57	47.1					1.9	2
CAPOLAGO	238	A	0	Residenziale	II			60	50	70	65	58.9	49					56.3	46.5					2.6	2.5
CAPOLAGO	238	A	1	Residenziale	II			60	50	70	65	60.2	50.5	0.2	0.5			57.3	47.4					2.9	3.1
CAPOLAGO	242	A	0	Residenziale	II			60	50	70	65	58	48.1					55.8	45.9					2.2	2.2
CAPOLAGO	242	A	1	Residenziale	II			60	50	70	65	60	50.2		0.2			57	47.2					3	3
CAPOLAGO	245	A	0	Residenziale	II			60	50	70	65	60.3	50.6	0.3	0.6			57.6	47.7					2.7	2.9
CAPOLAGO	246	A	0	Residenziale	II			60	50	70	65	60.3	50.6	0.3	0.6			57.7	47.9					2.6	2.7
CAPOLAGO	248	A	0	Residenziale	II			60	50	70	65	60.3	50.6	0.3	0.6			57.6	47.8					2.7	2.8
CAPOLAGO	249	A	0	Residenziale	II			60	50	70	65	60.3	50.5	0.3	0.5			57.7	47.9					2.6	2.6
CAPOLAGO	250	A	0	Residenziale	II			60	50	70	65	59.7	49.9					57.2	47.4					2.5	2.5
CAPOLAGO	253	1	0	Campo libero	II			60	50	70	65	66.8	57.4	6.8	7.4			62.2	52.6	2.2	2.6			4.6	4.8
CAPOLAGO	253	A	0	Residenziale	II			60	50	70	65	63.4	53.9	3.4	3.9			59.3	49.6					4.1	4.3
CAPOLAGO	253	A	1	Residenziale	II			60	50	70	65	65.6	56.2	5.6	6.2			61.2	51.6	1.2	1.6			4.4	4.6
CAPOLAGO	253	B	0	Residenziale	II			60	50	70	65	62.7	53.2	2.7	3.2			58.8	49.1					3.9	4.1
CAPOLAGO	253	B	1	Residenziale	II			60	50	70	65	65.5	56	5.5	6			61.2	51.6	1.2	1.6			4.3	4.4
CAPOLAGO	254	A	0	Residenziale	II			60	50	70	65	63.7	54.2	3.7	4.2			59.6	49.9					4.1	4.3
CAPOLAGO	254	A	1	Residenziale	II			60	50	70	65	65.8	56.3	5.8	6.3			61.4	51.8	1.4	1.8			4.4	4.5
CAPOLAGO	255	A	0	Residenziale	II			60	50	70	65	64.4	54.9	4.4	4.9			60.1	50.5	0.1	0.5			4.3	4.4
CAPOLAGO	255	A	1	Residenziale	II			60	50	70	65	66	56.5	6	6.5			61.5	51.9	1.5	1.9			4.5	4.6
CAPOLAGO	259	A	0	Lavorativo	II	x		65	55	70	65	66.4	56.9	1.4	1.9			61.9	52.3					4.5	4.6
CAPOLAGO	259	A	1	Residenziale	II			60	50	70	65	66.5	57	6.5	7			62	52.4	2	2.4			4.5	4.6
CAPOLAGO	260	A	0	Residenziale	II			60	50	70	65	66.9	57.5	6.9	7.5			62.2	52.6	2.2	2.6			4.7	4.9
CAPOLAGO	260	A	1	Residenziale	II			60	50	70	65	66.8	57.3	6.8	7.3			62.1	52.5	2.1	2.5			4.7	4.8
CAPOLAGO	260	A	2	Residenziale	II			60	50	70	65	65.2	55.7	5.2	5.7			60.7	51	0.7	1			4.5	4.7
CAPOLAGO	264	A	0	Lavorativo	II	x		65	55	70	65	67.9	58.5	2.9	3.5			63.2	53.6					4.7	4.9
CAPOLAGO	264	A	1	Lavorativo	II	x		65	55	70	65	67.5	58	2.5	3			62.8	53.2					4.7	4.8
CAPOLAGO	264	B	0	Residenziale	II			60	50	70	65	60.6	50.8	0.6	0.8			57.4	47.5					3.2	3.3
CAPOLAGO	264	D	0	Residenziale	II			60	50	70	65	58.6	48.9					56	46.2					2.6	2.7
CAPOLAGO	264	E	0	Residenziale	II			60	50	70	65	55.3	45.5					55.2	45.4					0.1	0.1
CAPOLAGO	269	A	0	Residenziale	II			60	50	70	65	68.2	58.7	8.2	8.7			63.4	53.8	3.4	3.8			4.8	4.9
CAPOLAGO	269	A	1	Residenziale	II			60	50	70	65	68.2	58.8	8.2	8.8			63.5	53.9	3.5	3.9			4.7	4.9

SEZIONE	Mappale	Lettera	Piano	Utilizzo piano	GdS	OIF Art. 42	Correttivo rot./inc.	Situazione prima del risanamento								Situazione dopo il risanamento									
								VLI G	VLI N	VA G	VA N	Lr G	Lr N	Lr>VLI G	Lr>VLI N	Lr>=VA G	Lr>=VA N	Lr G	Lr N	Lr>VLI G	Lr>VLI N	Lr>=VA G	Lr>=VA N	Lr diff G	Lr diff N
CAPOLAGO	270	A	0	Residenziale	II			60	50	70	65	61	51.3	1	1.3			57.8	48					3.2	3.3
CAPOLAGO	270	B	0	Residenziale	II			60	50	70	65	60.9	51.3	0.9	1.3			57.7	48					3.2	3.3
CAPOLAGO	271	A	0	Residenziale	II			60	50	70	65	56.2	46.4					54.5	44.7					1.7	1.7
CAPOLAGO	271	A	1	Residenziale	II			60	50	70	65	59.2	49.5					56.7	46.9					2.5	2.6
CAPOLAGO	274	A	0	Residenziale	II			60	50	70	65	53.8	44					53.6	43.8					0.2	0.2
CAPOLAGO	283	A	0	Residenziale	II			60	50	70	65	60.1	50.3	0.1	0.3			56.9	47.1					3.2	3.2
CAPOLAGO	283	A	1	Residenziale	II			60	50	70	65	61.7	52.1	1.7	2.1			58.1	48.3					3.6	3.8
CAPOLAGO	284	A	0	Residenziale	II			60	50	70	65	59.6	49.9					56.9	47					2.7	2.9
CAPOLAGO	284	A	1	Residenziale	II			60	50	70	65	61.8	52.1	1.8	2.1			58.3	48.5					3.5	3.6
CAPOLAGO	285	A	0	Residenziale	II			60	50	70	65	59.3	49.5					56.6	46.7					2.7	2.8
CAPOLAGO	285	A	1	Residenziale	II			60	50	70	65	61.4	51.7	1.4	1.7			57.9	48.1					3.5	3.6
CAPOLAGO	287	A	0	Residenziale	II			60	50	70	65	56.9	47.1					55.1	45.3					1.8	1.8
CAPOLAGO	288	A	0	Residenziale	II			60	50	70	65	55.5	45.7					55.1	45.3					0.4	0.4
CAPOLAGO	293	A	0	Lavorativo	II	x		65	55	70	65	65.6	56.1	0.6	1.1			61.1	51.5					4.5	4.6
CAPOLAGO	293	A	1	Residenziale	II			60	50	70	65	67.5	58	7.5	8			62.8	53.2	2.8	3.2			4.7	4.8
CAPOLAGO	293	D	0	Residenziale	II			60	50	70	65	54.1	44.3					53.9	44.1					0.2	0.2
CAPOLAGO	294	A	1	Residenziale	II			60	50	70	65	54.2	44.5					53.8	44					0.4	0.5
CAPOLAGO	295	A	0	Residenziale	II			60	50	70	65	63.3	53.8	3.3	3.8			59.3	49.6					4	4.2
CAPOLAGO	295	A	1	Residenziale	II			60	50	70	65	65.6	56.1	5.6	6.1			61.2	51.6	1.2	1.6			4.4	4.5
CAPOLAGO	297	A	0	Lavorativo	II	x		65	55	70	65	64.6	55					60.6	50.9					4	4.1
CAPOLAGO	297	A	1	Residenziale	II			60	50	70	65	64.9	55.4	4.9	5.4			60.8	51.2	0.8	1.2			4.1	4.2
CAPOLAGO	297	C	0	Lavorativo	II	x		65	55	70	65	65.4	55.8	0.4	0.8			61	51.4					4.4	4.4
CAPOLAGO	297	C	1	Lavorativo	II	x		65	55	70	65	66.9	57.4	1.9	2.4			62.4	52.8					4.5	4.6
CAPOLAGO	297	E	0	Lavorativo	II	x		65	55	70	65	63	53.4					59.2	49.5					3.8	3.9
CAPOLAGO	314	M	0	Residenziale	II			60	50	70	65	70.3	61	10.3	11	0.3		67.1	57.5	7.1	7.5			3.2	3.5
CAPOLAGO	318	M	0	Residenziale	II			60	50	70	65	66.8	57.5	6.8	7.5			63.8	54.1	3.8	4.1			3	3.4
CAPOLAGO	318	M	1	Residenziale	II			60	50	70	65	67.5	58.2	7.5	8.2			64.5	54.9	4.5	4.9			3	3.3
CAPOLAGO	319	A	0	Lavorativo	II	x		65	55	70	65	66.9	57.6	1.9	2.6			63.9	54.3					3	3.3
CAPOLAGO	320	A	0	Lavorativo	II	x		65	55	70	65	66	56.7	1	1.7			63.1	53.4					2.9	3.3
CAPOLAGO	320	A	1	Residenziale	II			60	50	70	65	66	56.6	6	6.6			63	53.4	3	3.4			3	3.2
CAPOLAGO	320	A	2	Residenziale	II			60	50	70	65	65.9	56.6	5.9	6.6			62.9	53.3	2.9	3.3			3	3.3
CAPOLAGO	321	A	0	Residenziale	II			60	50	70	65	70.3	61	10.3	11	0.3		67.7	58.1	7.7	8.1			2.6	2.9
CAPOLAGO	321	A	1	Residenziale	II			60	50	70	65	69.9	60.6	9.9	10.6			67.2	57.6	7.2	7.6			2.7	3
CAPOLAGO	321	A	2	Residenziale	II			60	50	70	65	69.3	59.9	9.3	9.9			66.6	57	6.6	7			2.7	2.9
CAPOLAGO	321	C	0	Residenziale	II			60	50	70	65	71.9	62.6	11.9	12.6	1.9		68.9	59.3	8.9	9.3			3	3.3
CAPOLAGO	322	A	0	Residenziale	II			60	50	70	65	58.1	48.5					57.5	47.8					0.6	0.7
CAPOLAGO	322	A	1	Residenziale	II			60	50	70	65	58.7	49.1					58	48.3					0.7	0.8
CAPOLAGO	324	A	0	Lavorativo	II	x		65	55	70	65	69.4	59.9	4.4	4.9			68.3	58.7	3.3	3.7			1.1	1.2
CAPOLAGO	324	A	1	Residenziale	II			60	50	70	65	68.7	59.2	8.7	9.2			67.6	58	7.6	8			1.1	1.2
CAPOLAGO	324	A	2	Residenziale	II			60	50	70	65	68	58.5	8	8.5			66.8	57.2	6.8	7.2			1.2	1.3
CAPOLAGO	371	A	0	Lavorativo	II	x		65	55	70	65	67.2	55.7	2.2	0.7			64.3	52.9					2.9	2.8
CAPOLAGO	371	A	1	Lavorativo	II	x		65	55	70	65	66.7	55.3	1.7	0.3			63.9	52.5					2.8	2.8
CAPOLAGO	371	A	2	Lavorativo	II	x		65	55	70	65	65.9	54.5	0.9				63.1	51.8					2.8	2.7
CAPOLAGO	371	A	3	Lavorativo	II	x		65	55	70	65	64.9	53.6					62.2	51					2.7	2.6
CAPOLAGO	371	Q	0	Residenziale	II			60	50	70	65	67.8	56.4	7.8	6.4			65	53.6	5	3.6			2.8	2.8
CAPOLAGO	371	Q	1	Residenziale	II			60	50	70	65	67.1	55.7	7.1	5.7			64.3	52.9	4.3	2.9			2.8	2.8
CAPOLAGO	372	1	0	Campo libero	II			60	50	70	65	65.6	54.2	5.6	4.2			62.8	51.6	2.8	1.6			2.8	2.6
CAPOLAGO	372	A	0	Residenziale	II			60	50	70	65	67.3	55.9	7.3	5.9			64.5	53.1	4.5	3.1			2.8	2.8
CAPOLAGO	372	A	1	Residenziale	II			60	50	70	65	66.9	55.5	6.9	5.5			64.1	52.8	4.1	2.8			2.8	2.7
CAPOLAGO	372	A	2	Residenziale	II			60	50	70	65	66	54.8	6	4.8			63.3	52.1	3.3	2.1			2.7	2.7
CAPOLAGO	372	C	0	Residenziale	II			60	50	70	65	51	40.9					50.3	40.3					0.7	0.6
CAPOLAGO	372	C	1	Residenziale	II			60	50	70	65	60.2	48.9	0.2				57.6	46.4					2.6	2.5
CAPOLAGO	372	C	2	Residenziale	II			60	50	70	65	60.4	49.1	0.4				57.7	46.5					2.7	2.6
CAPOLAGO	374	A	0	Residenziale	II			60	50	70	65	63.4	52.1	3.4	2.1			60.8	49.6	0.8				2.6	2.5
CAPOLAGO	374	A	1	Residenziale	II			60	50	70	65	63.9	52.7	3.9	2.7			61.3	50.2	1.3	0.2			2.6	2.5
CAPOLAGO	374	A	2	Residenziale	II			60	50	70	65	63.9	52.7	3.9	2.7			61.4	50.3	1.4	0.3			2.5	2.4
CAPOLAGO	375	A	0	Residenziale	II			60	50	70	65	63	51.7	3	1.7			60.5	49.3	0.5				2.5	2.4
CAPOLAGO	375	A	1	Residenziale	II			60	50	70	65	63.5	52.2	3.5	2.2			61	49.8	1				2.5	2.4

SEZIONE	Mappale	Lettera	Piano	Utilizzo piano	GdS	OIF Art. 42	Correttivo rot./inc.	Situazione prima del risanamento								Situazione dopo il risanamento									
								VLI G	VLI N	VA G	VA N	Lr G	Lr N	Lr>VLI G	Lr>VLI N	Lr>=VA G	Lr>=VA N	Lr G	Lr N	Lr>VLI G	Lr>VLI N	Lr>=VA G	Lr>=VA N	Lr diff G	Lr diff N
CAPOLAGO	375	A	2	Residenziale	II			60	50	70	65	63.5	52.2	3.5	2.2			61	50	1				2.5	2.2
CAPOLAGO	376	A	0	Residenziale	II			60	50	70	65	60.8	49.3	0.8				58.5	47.3					2.3	2
CAPOLAGO	376	A	1	Residenziale	II			60	50	70	65	61.4	50	1.4				59.1	47.9					2.3	2.1
CAPOLAGO	376	A	2	Residenziale	II			60	50	70	65	61.6	50.3	1.6	0.3			59.4	48.3					2.2	2
CAPOLAGO	376	A	3	Residenziale	II			60	50	70	65	61.6	50.4	1.6	0.4			59.4	48.5					2.2	1.9
CAPOLAGO	377	A	0	Residenziale	II			60	50	70	65	59.9	48.4					57.7	46.5					2.2	1.9
CAPOLAGO	377	A	1	Residenziale	II			60	50	70	65	60.6	49.1	0.6				58.3	47.2					2.3	1.9
CAPOLAGO	377	A	2	Residenziale	II			60	50	70	65	60.8	49.5	0.8				58.7	47.6					2.1	1.9
CAPOLAGO	377	E	0	Residenziale	II			60	50	70	65	53.4	43.1					52.4	42.3					1	0.8
CAPOLAGO	377	E	1	Residenziale	II			60	50	70	65	54.8	44.5					53.8	43.7					1	0.8
CAPOLAGO	378	A	0	Lavorativo	II	x		65	55	70	65	60.5	49.1					58.1	47.1					2.4	2
CAPOLAGO	378	A	1	Lavorativo	II	x		65	55	70	65	61	49.7					58.6	47.6					2.4	2.1
CAPOLAGO	378	B	0	Residenziale	II			60	50	70	65	56.2	45.9					54.3	44.2					1.9	1.7
CAPOLAGO	378	B	1	Residenziale	II			60	50	70	65	57.6	47.4					56.1	46					1.5	1.4
CAPOLAGO	379	A	0	Residenziale	II			60	50	70	65	59.3	48.3					57.2	46.4					2.1	1.9
CAPOLAGO	379	A	1	Residenziale	II			60	50	70	65	59.9	48.9					57.9	47.2					2	1.7
CAPOLAGO	379	A	2	Residenziale	II			60	50	70	65	59.7	48.6					57.4	46.5					2.3	2.1
CAPOLAGO	379	A	3	Residenziale	II			60	50	70	65	59.9	48.8					57.6	46.7					2.3	2.1
CAPOLAGO	379	A	4	Residenziale	II			60	50	70	65	60.2	49.1	0.2				57.9	47					2.3	2.1
CAPOLAGO	379	B	0	Residenziale	II			60	50	70	65	51.3	41.3					50.8	40.9					0.5	0.4
CAPOLAGO	379	B	1	Residenziale	II			60	50	70	65	52.4	42.1					51.6	41.5					0.8	0.6
CAPOLAGO	379	B	2	Residenziale	II			60	50	70	65	53.2	42.8					52.2	42					1	0.8
CAPOLAGO	379	B	3	Residenziale	II			60	50	70	65	53.7	43.4					52.8	42.7					0.9	0.7
CAPOLAGO	379	B	4	Residenziale	II			60	50	70	65	56.5	46.3					55.9	46					0.6	0.3
CAPOLAGO	379	C	0	Residenziale	II			60	50	70	65	55.3	45					54.5	44.4					0.8	0.6
CAPOLAGO	379	C	1	Residenziale	II			60	50	70	65	56.4	46					55.3	45.1					1.1	0.9
CAPOLAGO	379	C	2	Residenziale	II			60	50	70	65	57.2	46.7					56	45.7					1.2	1
CAPOLAGO	379	C	3	Residenziale	II			60	50	70	65	57.8	47.3					56.6	46.4					1.2	0.9
CAPOLAGO	379	C	4	Residenziale	II			60	50	70	65	58.3	47.9					57.1	46.9					1.2	1
CAPOLAGO	379	D	0	Residenziale	II			60	50	70	65	53.1	43.2					52.9	43.1					0.2	0.1
CAPOLAGO	379	D	1	Residenziale	II			60	50	70	65	53.8	43.9					53.5	43.6					0.3	0.3
CAPOLAGO	379	D	2	Residenziale	II			60	50	70	65	54.8	44.8					54.4	44.5					0.4	0.3
CAPOLAGO	379	D	3	Residenziale	II			60	50	70	65	55.7	45.6					55.2	45.3					0.5	0.3
CAPOLAGO	379	D	4	Residenziale	II			60	50	70	65	56.8	46.7					56.2	46.2					0.6	0.5
CAPOLAGO	395	1	0	Campo libero	II			60	50	70	65	54.2	44.1					52.9	42.9					1.3	1.2
CAPOLAGO	396	A	0	Residenziale	II			60	50	70	65	62.4	51.6	2.4	1.6			59.3	48.7					3.1	2.9
CAPOLAGO	396	A	1	Residenziale	II			60	50	70	65	63.5	52.8	3.5	2.8			60.3	49.8	0.3				3.2	3
CAPOLAGO	396	A	2	Residenziale	II			60	50	70	65	64.8	54.3	4.8	4.3			61.4	51	1.4	1			3.4	3.3
CAPOLAGO	397	A	0	Residenziale	II			60	50	70	65	64.1	53.3	4.1	3.3			60.7	50	0.7				3.4	3.3
CAPOLAGO	397	A	1	Residenziale	II			60	50	70	65	65.7	55.2	5.7	5.2			62.2	51.7	2.2	1.7			3.5	3.5
CAPOLAGO	397	A	2	Residenziale	II			60	50	70	65	65.7	55.2	5.7	5.2			62.3	51.8	2.3	1.8			3.4	3.4
CAPOLAGO	397	A	3	Residenziale	II			60	50	70	65	65.6	55.1	5.6	5.1			62.2	51.8	2.2	1.8			3.4	3.3
CAPOLAGO	399	A	0	Residenziale	II			60	50	70	65	65.2	54.5	5.2	4.5			61.8	51.1	1.8	1.1			3.4	3.4
CAPOLAGO	399	A	1	Residenziale	II			60	50	70	65	66	55.4	6	5.4			62.5	51.9	2.5	1.9			3.5	3.5
CAPOLAGO	399	A	2	Residenziale	II			60	50	70	65	66	55.4	6	5.4			62.5	52	2.5	2			3.5	3.4
CAPOLAGO	400	A	0	Residenziale	II			60	50	70	65	53.2	43.2					52.7	42.8					0.5	0.4
CAPOLAGO	400	A	1	Residenziale	II			60	50	70	65	53.7	43.6					53	43.1					0.7	0.5
CAPOLAGO	401	A	0	Residenziale	II			60	50	70	65	53.3	43.2					52.8	42.8					0.5	0.4
CAPOLAGO	401	A	1	Residenziale	II			60	50	70	65	53.5	43.4					53	43					0.5	0.4
CAPOLAGO	403	A	0	Residenziale	II			60	50	70	65	52.5	42.7					52	42.2					0.5	0.5
CAPOLAGO	403	A	1	Residenziale	II			60	50	70	65	53.8	44					53.2	43.4					0.6	0.6
CAPOLAGO	403	A	2	Residenziale	II			60	50	70	65	55.8	46					54.9	45.2					0.9	0.8
CAPOLAGO	404	A	0	Residenziale	II			60	50	70	65	53.8	44					53.3	43.4					0.5	0.6
CAPOLAGO	404	A	1	Residenziale	II			60	50	70	65	55.5	45.7					54.6	44.8					0.9	0.9
CAPOLAGO	404	A	2	Residenziale	II			60	50	70	65	57.9	48.2					56.4	46.7					1.5	1.5
CAPOLAGO	404	B	0	Residenziale	II			60	50	70	65	52.8	43					52.6	42.8					0.2	0.2
CAPOLAGO	404	B	1	Residenziale	II			60	50	70	65	53.8	44.1					53.6	43.8					0.2	0.3
CAPOLAGO	404	B	2	Residenziale	II			60	50	70	65	55.6	45.9					55.3	45.5					0.3	0.4

SEZIONE	Mappale	Lettera	Piano	Utilizzo piano	GdS	OIF Art. 42	Correttivo rot./inc.	Situazione prima del risanamento								Situazione dopo il risanamento									
								VLI G	VLI N	VA G	VA N	Lr G	Lr N	Lr>VLI G	Lr>VLI N	Lr>=VA G	Lr>=VA N	Lr G	Lr N	Lr>VLI G	Lr>VLI N	Lr>=VA G	Lr>=VA N	Lr diff G	Lr diff N
CAPOLAGO	409	1	0	Campo libero	II			60	50	70	65	56.3	46.3					55.3	45.3					1	1
CAPOLAGO	410	C	0	Lavorativo	III	x		70	60	70	65	62.7	51.3					59.9	48.6					2.8	2.7
CAPOLAGO	410	C	1	Lavorativo	III	x		70	60	70	65	62.7	51.3					59.9	48.6					2.8	2.7
CAPOLAGO	412	A	0	Residenziale	II			60	50	70	65	53	43.1					52.6	42.8					0.4	0.3
CAPOLAGO	412	A	1	Residenziale	II			60	50	70	65	54.6	44.7					54	44.1					0.6	0.6
CAPOLAGO	412	A	2	Residenziale	II			60	50	70	65	55.2	45.3					54.6	44.7					0.6	0.6
CAPOLAGO	412	B	0	Residenziale	II			60	50	70	65	53.5	43.7					53.3	43.4					0.2	0.3
CAPOLAGO	412	B	1	Residenziale	II			60	50	70	65	54.2	44.3					53.8	44					0.4	0.3
CAPOLAGO	412	B	2	Residenziale	II			60	50	70	65	54.9	45.1					54.4	44.6					0.5	0.5
CAPOLAGO	412	E	0	Residenziale	II			60	50	70	65	51.9	42					51.6	41.7					0.3	0.3
CAPOLAGO	412	E	1	Residenziale	II			60	50	70	65	52.9	43					52.6	42.7					0.3	0.3
CAPOLAGO	412	E	2	Residenziale	II			60	50	70	65	54.4	44.4					54	44.1					0.4	0.3
CAPOLAGO	414	A	0	Residenziale	II			60	50	70	65	66.5	55	6.5	5			63.6	52.2	3.6	2.2			2.9	2.8
CAPOLAGO	414	A	1	Residenziale	II			60	50	70	65	66.3	54.9	6.3	4.9			63.5	52.2	3.5	2.2			2.8	2.7
CAPOLAGO	415	G	0	Lavorativo	II	x		65	55	70	65	66	54.6	1				63.2	51.8					2.8	2.8
CAPOLAGO	415	G	1	Residenziale	II			60	50	70	65	65.9	54.5	5.9	4.5			63.1	51.8	3.1	1.8			2.8	2.7
CAPOLAGO	415	G	2	Residenziale	II			60	50	70	65	65.4	54	5.4	4			62.6	51.3	2.6	1.3			2.8	2.7
CAPOLAGO	417	P	0	Residenziale	II			60	50	70	65	62.5	51.2	2.5	1.2			59.8	48.6					2.7	2.6
CAPOLAGO	417	P	1	Residenziale	II			60	50	70	65	62.7	51.4	2.7	1.4			60.1	48.9	0.1				2.6	2.5
CAPOLAGO	417	P	2	Residenziale	II			60	50	70	65	62.8	51.6	2.8	1.6			60.3	49.2	0.3				2.5	2.4
CAPOLAGO	417	P	3	Residenziale	II			60	50	70	65	62.4	51.2	2.4	1.2			59.9	48.8					2.5	2.4
CAPOLAGO	417	Q	0	Residenziale	II			60	50	70	65	64.5	53.1	4.5	3.1			61.7	50.4	1.7	0.4			2.8	2.7
CAPOLAGO	417	Q	1	Residenziale	II			60	50	70	65	64.5	53.1	4.5	3.1			61.7	50.4	1.7	0.4			2.8	2.7
CAPOLAGO	417	Q	2	Residenziale	II			60	50	70	65	64.3	52.9	4.3	2.9			61.5	50.2	1.5	0.2			2.8	2.7
CAPOLAGO	417	Q	3	Residenziale	II			60	50	70	65	63.9	52.6	3.9	2.6			61.2	50	1.2				2.7	2.6
CAPOLAGO	420	1	0	Campo libero	II			60	50	70	65	66.8	55.4	6.8	5.4			63.8	52.4	3.8	2.4			3	3
CAPOLAGO	421	1	0	Campo libero	II			60	50	70	65	67.5	56	7.5	6			63.7	52.3	3.7	2.3			3.8	3.7
CAPOLAGO	429	A	0	Residenziale	II			60	50	70	65	64.2	54.6	4.2	4.6			60.8	51.1	0.8	1.1			3.4	3.5
CAPOLAGO	429	A	1	Residenziale	II			60	50	70	65	64.8	55.2	4.8	5.2			61.2	51.6	1.2	1.6			3.6	3.6
CAPOLAGO	429	A	2	Residenziale	II			60	50	70	65	65	55.4	5	5.4			61.3	51.7	1.3	1.7			3.7	3.7
CAPOLAGO	431	A	0	Residenziale	II			60	50	70	65	61.4	51.8	1.4	1.8			57.9	48.1					3.5	3.7
CAPOLAGO	431	A	1	Residenziale	II			60	50	70	65	62.5	52.9	2.5	2.9			58.7	48.9					3.8	4
CAPOLAGO	431	A	2	Residenziale	II			60	50	70	65	63.4	53.8	3.4	3.8			59.4	49.6					4	4.2
CAPOLAGO	432	A	0	Residenziale	II			60	50	70	65	71.4	61.9	11.4	11.9	1.4		66.5	56.9	6.5	6.9			4.9	5
CAPOLAGO	432	A	1	Residenziale	II			60	50	70	65	71.3	61.8	11.3	11.8	1.3		66.4	56.8	6.4	6.8			4.9	5
CAPOLAGO	432	C	0	Residenziale	II			60	50	70	65	62.8	53.2	2.8	3.2			59	49.4					3.8	3.8
CAPOLAGO	434	B	0	Lavorativo	III	x		70	60	70	65	66.8	56.7					63	52.9					3.8	3.8
CAPOLAGO	434	B	1	Lavorativo	III	x		70	60	70	65	67.2	57.1					63.5	53.4					3.7	3.7
CAPOLAGO	434	B	2	Lavorativo	III	x		70	60	70	65	67.1	57					63.3	53.2					3.8	3.8
CAPOLAGO	435	A	0	Lavorativo	III	x		70	60	70	65	56.9	47.1					55.6	45.8					1.3	1.3
CAPOLAGO	435	A	1	Lavorativo	III	x		70	60	70	65	58.9	49.2					57.5	47.8					1.4	1.4
CAPOLAGO	435	A	2	Lavorativo	III	x		70	60	70	65	61.1	51.4					59.2	49.5					1.9	1.9
CAPOLAGO	435	A	3	Lavorativo	III	x		70	60	70	65	62.6	52.9					60.3	50.6					2.3	2.3
CAPOLAGO	436	A	0	Lavorativo	II	x		65	55	70	65	61.2	48.2					61.2	48.1						0.1
CAPOLAGO	436	A	1	Residenziale	II			60	50	70	65	60.8	47.8	0.8				60.7	47.7	0.7				0.1	0.1
CAPOLAGO	436	A	2	Residenziale	II			60	50	70	65	59.9	47					59.8	46.9					0.1	0.1
CAPOLAGO	436	B	0	Residenziale	II			60	50	70	65	56.4	46.6					55	45.1					1.4	1.5
CAPOLAGO	436	B	1	Residenziale	II			60	50	70	65	58.6	48.8					56.8	46.7					1.8	2.1
CAPOLAGO	437	A	0	Residenziale	II			60	50	70	65	56.2	46.4					54.9	44.9					1.3	1.5
CAPOLAGO	437	A	1	Residenziale	II			60	50	70	65	58.4	48.4					56.7	46.4					1.7	2
CAPOLAGO	437	A	2	Residenziale	II			60	50	70	65	60.4	50.8	0.4	0.8			57.6	47.9					2.8	2.9
CAPOLAGO	437	B	0	Residenziale	II			60	50	70	65	57.7	46.3					57.2	45.3					0.5	1
CAPOLAGO	437	B	1	Residenziale	II			60	50	70	65	58.9	47.4					58.1	46.1					0.8	1.3
CAPOLAGO	438	A	0	Lavorativo	II	x		65	55	70	65	59.3	49					56.7	46.5					2.6	2.5
CAPOLAGO	438	A	1	Lavorativo	II	x		65	55	70	65	60.1	49.8					57.5	47.4					2.6	2.4
CAPOLAGO	440	1	0	Campo libero	II			60	50	70	65	55	45.1					54.3	44.4					0.7	0.7
CAPOLAGO	444	A	0	Residenziale	II			60	50	70	65	51.7	41.5					51	40.8					0.7	0.7
CAPOLAGO	444	A	1	Residenziale	II			60	50	70	65	54.6	44.4					53.9	43.8					0.7	0.6



SEZIONE	Mappale	Lettera	Piano	Utilizzo piano	GdS	OIF Art. 42	Correttivo rot./inc.	Situazione prima del risanamento								Situazione dopo il risanamento									
								VLI G	VLI N	VA G	VA N	Lr G	Lr N	Lr>VLI G	Lr>VLI N	Lr>=VA G	Lr>=VA N	Lr G	Lr N	Lr>VLI G	Lr>VLI N	Lr>=VA G	Lr>=VA N	Lr diff G	Lr diff N
CAPOLAGO	446	C	0	Residenziale	II			60	50	70	65	55.3	43.4					55.2	43.2					0.1	0.2
CAPOLAGO	446	D	0	Lavorativo	II	x		65	55	70	65	52.7	42.1					52.2	41.7					0.5	0.4
CAPOLAGO	447	C	0	Residenziale	II			60	50	70	65	52.2	42					51.9	41.7					0.3	0.3
CAPOLAGO	447	C	1	Residenziale	II			60	50	70	65	54	43.7					53.7	43.4					0.3	0.3
CAPOLAGO	447	C	2	Residenziale	II			60	50	70	65	56.4	46.1					56	45.7					0.4	0.4
CAPOLAGO	451	C	0	Lavorativo	II	x		65	55	70	65	59.5	46.9					59.4	46.7					0.1	0.2
CAPOLAGO	453	1	0	Campo libero	II			60	50	70	65	55.8	45.1					55.7	44.9					0.1	0.2
CAPOLAGO	456	A	0	Residenziale	II			60	50	70	65	54.5	44.3					54.3	44.2					0.2	0.1
CAPOLAGO	456	A	1	Residenziale	II			60	50	70	65	55.3	45					55	44.8					0.3	0.2
CAPOLAGO	456	A	2	Residenziale	II			60	50	70	65	56.2	45.8					56	45.6					0.2	0.2
CAPOLAGO	466	1	0	Campo libero	II			60	50	70	65	71.7	62.2	11.7	12.2	1.7		66.2	56.7	6.2	6.7			5.5	5.5
CAPOLAGO	466	A	0	Residenziale	II			60	50	70	65	62.6	53	2.6	3			58.6	48.6					4	4.4
CAPOLAGO	466	A	1	Residenziale	II			60	50	70	65	64.5	54.9	4.5	4.9			59.9	50					4.6	4.9
CAPOLAGO	466	B	0	Residenziale	II			60	50	70	65	64.8	55.3	4.8	5.3			59.6	49.8					5.2	5.5
CAPOLAGO	466	E	0	Residenziale	II			60	50	70	65	66.8	57.3	6.8	7.3			61.8	52	1.8	2			5	5.3
CAPOLAGO	467	A	0	Residenziale	II			60	50	70	65	62.4	52.8	2.4	2.8			58.4	48.5					4	4.3
CAPOLAGO	467	A	1	Residenziale	II			60	50	70	65	64.3	54.7	4.3	4.7			59.7	49.8					4.6	4.9
CAPOLAGO	468	A	0	Residenziale	II			60	50	70	65	62.2	52.6	2.2	2.6			58.1	48.1					4.1	4.5
CAPOLAGO	468	A	1	Residenziale	II			60	50	70	65	64	54.4	4	4.4			59.4	49.5					4.6	4.9
CAPOLAGO	469	A	0	Residenziale	II			60	50	70	65	62.6	53	2.6	3			58.3	48.3					4.3	4.7
CAPOLAGO	469	A	1	Residenziale	II			60	50	70	65	64	54.4	4	4.4			59.3	49.3					4.7	5.1
CAPOLAGO	471	A	0	Residenziale	II			60	50	70	65	63.3	53.8	3.3	3.8			59	49.1					4.3	4.7
CAPOLAGO	472	A	0	Residenziale	II			60	50	70	65	63.3	53.8	3.3	3.8			59	49.1					4.3	4.7
CAPOLAGO	473	A	1	Residenziale	II			60	50	70	65	56.7	46.9					55.6	45.8					1.1	1.1
CAPOLAGO	474	A	0	Residenziale	II			60	50	70	65	61.5	51.9	1.5	1.9			57.6	47.6					3.9	4.3
CAPOLAGO	474	A	1	Residenziale	II			60	50	70	65	63.8	54.3	3.8	4.3			59.3	49.2					4.5	5.1
CAPOLAGO	475	A	0	Residenziale	II			60	50	70	65	62.2	52.7	2.2	2.7			57.4	47.3					4.8	5.4
CAPOLAGO	475	A	1	Residenziale	II			60	50	70	65	63.7	54.2	3.7	4.2			58.7	48.6					5	5.6
CAPOLAGO	475	A	2	Residenziale	II			60	50	70	65	64.5	55	4.5	5			59.4	49.4					5.1	5.6
CAPOLAGO	476	A	0	Residenziale	II			60	50	70	65	62.7	53.1	2.7	3.1			58.4	48.4					4.3	4.7
CAPOLAGO	477	A	0	Residenziale	II			60	50	70	65	62.5	52.9	2.5	2.9			58.4	48.3					4.1	4.6
CAPOLAGO	478	A	0	Residenziale	II			60	50	70	65	61.7	52.1	1.7	2.1			57.3	47.2					4.4	4.9
CAPOLAGO	478	A	1	Residenziale	II			60	50	70	65	63.6	54.1	3.6	4.1			58.6	48.6					5	5.5
CAPOLAGO	479	A	0	Residenziale	II			60	50	70	65	60.7	51.1	0.7	1.1			57.5	47.6					3.2	3.5
CAPOLAGO	480	A	0	Residenziale	II			60	50	70	65	59.5	49.8					57.2	47.4					2.3	2.4
CAPOLAGO	481	A	0	Residenziale	II			60	50	70	65	59.4	49.8					56.9	47.2					2.5	2.6
CAPOLAGO	482	A	1	Residenziale	II			60	50	70	65	57.9	48.2					55.9	46					2	2.2
CAPOLAGO	483	A	0	Residenziale	II			60	50	70	65	59.2	49.7					56	46.2					3.2	3.5
CAPOLAGO	483	A	1	Residenziale	II			60	50	70	65	60.1	50.5	0.1	0.5			56.7	46.7					3.4	3.8
CAPOLAGO	488	A	0	Residenziale	II			60	50	70	65	64.1	54.7	4.1	4.7			58.6	48.7					5.5	6
CAPOLAGO	489	A	0	Residenziale	II			60	50	70	65	64.2	54.8	4.2	4.8			58.1	48.3					6.1	6.5
CAPOLAGO	489	A	1	Residenziale	II			60	50	70	65	64.7	55.2	4.7	5.2			58.7	48.7					6	6.5
CAPOLAGO	489	A	2	Residenziale	II			60	50	70	65	65	55.5	5	5.5			59.3	49.2					5.7	6.3
CAPOLAGO	490	A	0	Residenziale	II			60	50	70	65	64.3	54.9	4.3	4.9			58.7	49					5.6	5.9
CAPOLAGO	491	A	0	Residenziale	II			60	50	70	65	64.2	54.8	4.2	4.8			58.7	48.9					5.5	5.9
CAPOLAGO	492	A	0	Residenziale	II			60	50	70	65	64.2	54.8	4.2	4.8			58.7	48.9					5.5	5.9
CAPOLAGO	494	A	0	Residenziale	II			60	50	70	65	66.5	57.2	6.5	7.2			59.6	49.9					6.9	7.3
CAPOLAGO	494	A	1	Residenziale	II			60	50	70	65	67.1	57.7	7.1	7.7			60.4	50.4	0.4	0.4			6.7	7.3
CAPOLAGO	496	A	0	Residenziale	II			60	50	70	65	69.8	60.5	9.8	10.5			62.5	52.9	2.5	2.9			7.3	7.6
CAPOLAGO	496	A	1	Residenziale	II			60	50	70	65	71.1	61.7	11.1	11.7	1.1		64.2	54.5	4.2	4.5			6.9	7.2
CAPOLAGO	498	1	0	Campo libero	II			60	50	70	65	74.2	64.9	14.2	14.9	4.2		66.2	56.7	6.2	6.7			8	8.2
CAPOLAGO	499	A	0	Residenziale	II			60	50	70	65	67	57.6	7	7.6			59.8	50.1		0.1			7.2	7.5
CAPOLAGO	499	A	1	Residenziale	II			60	50	70	65	68	58.6	8	8.6			61.1	51	1.1	1			6.9	7.6
CAPOLAGO	499	F	0	Residenziale	II			60	50	70	65	60.3	50.9	0.3	0.9			55.9	46.1					4.4	4.8
CAPOLAGO	500	A	0	Residenziale	II			60	50	70	65	72.7	63.4	12.7	13.4	2.7		64.7	55.2	4.7	5.2			8	8.2
CAPOLAGO	500	A	1	Residenziale	II			60	50	70	65	72.9	63.5	12.9	13.5	2.9		65.2	55.4	5.2	5.4			7.7	8.1
CAPOLAGO	500	A	2	Residenziale	II			60	50	70	65	72.6	63.3	12.6	13.3	2.6		65.1	55.2	5.1	5.2			7.5	8.1
CAPOLAGO	500	C	0	Residenziale	II			60	50	70	65	65.7	56.4	5.7	6.4			58.9	49.3					6.8	7.1

SEZIONE	Mappale	Lettera	Piano	Utilizzo piano	GdS	OIF Art. 42	Correttivo rot./inc.	Situazione prima del risanamento								Situazione dopo il risanamento									
								VLI G	VLI N	VA G	VA N	Lr G	Lr N	Lr>VLI G	Lr>VLI N	Lr>=VA G	Lr>=VA N	Lr G	Lr N	Lr>VLI G	Lr>VLI N	Lr>=VA G	Lr>=VA N	Lr diff G	Lr diff N
CAPOLAGO	501	1	0	Campo libero	II			60	50	70	65	74.2	64.9	14.2	14.9	4.2		66.1	56.6	6.1	6.6			8.1	8.3
CAPOLAGO	502	A	0	Residenziale	II			60	50	70	65	62.3	52.6	2.3	2.6			58.5	48.2					3.8	4.4
CAPOLAGO	502	A	1	Residenziale	II			60	50	70	65	63.1	53.5	3.1	3.5			59.7	49.5					3.4	4
CAPOLAGO	503	1	0	Campo libero	II			60	50	70	65	71.3	61.9	11.3	11.9	1.3		64	54.1	4	4.1			7.3	7.8
CAPOLAGO	505	1	0	Campo libero	II			60	50	70	65	72.5	63.1	12.5	13.1	2.5		65.5	55.4	5.5	5.4			7	7.7
CAPOLAGO	505	A	0	Residenziale	II			60	50	70	65	57.5	47.8					57.3	47.7					0.2	0.1
CAPOLAGO	506	D	0	Lavorativo	II	x		65	55	70	65	61.4	51.7					59.9	49.9					1.5	1.8
CAPOLAGO	506	D	1	Residenziale	II			60	50	70	65	67.1	57.5	7.1	7.5			63	52.7	3	2.7			4.1	4.8
CAPOLAGO	507	1	0	Campo libero	II			60	50	70	65	73.6	64.2	13.6	14.2	3.6		68.4	58.7	8.4	8.7			5.2	5.5
CAPOLAGO	510	1	0	Campo libero	II			60	50	70	65	60.9	48.9	0.9				60.3	47.7	0.3				0.6	1.2
CAPOLAGO	511	1	0	Campo libero	II			60	50	70	65	60.9	48.7	0.9				60.4	47.6	0.4				0.5	1.1
CAPOLAGO	513	1	0	Campo libero	II			60	50	70	65	62.1	49.9	2.1				61.4	48.5	1.4				0.7	1.4
CAPOLAGO	514	1	0	Campo libero	II			60	50	70	65	62.1	50.1	2.1	0.1			61.4	48.5	1.4				0.7	1.6
CAPOLAGO	516	1	0	Campo libero	II			60	50	70	65	62.5	49.6	2.5				62.4	49.3	2.4				0.1	0.3
CAPOLAGO	521	A	0	Residenziale	II			60	50	70	65	55.5	45.6					54.4	44.6					1.1	1
CAPOLAGO	522	A	0	Residenziale	II			60	50	70	65	65.6	56.1	5.6	6.1			61.1	51.5	1.1	1.5			4.5	4.6
CAPOLAGO	522	A	1	Residenziale	II			60	50	70	65	66.1	56.7	6.1	6.7			61.6	52	1.6	2			4.5	4.7
CAPOLAGO	531	A	0	Residenziale	II			60	50	70	65	62.8	53.1	2.8	3.1			59.3	49.6					3.5	3.5
CAPOLAGO	531	B	0	Residenziale	II			60	50	70	65	67.2	57.7	7.2	7.7			62.9	53.3	2.9	3.3			4.3	4.4
CAPOLAGO	534	A	0	Residenziale	II			60	50	70	65	64.4	55	4.4	5			58.8	49.1					5.6	5.9
CAPOLAGO	535	A	0	Residenziale	II			60	50	70	65	54.1	44.2					53.3	43.5					0.8	0.7
CAPOLAGO	536	A	0	Residenziale	II			60	50	70	65	53.3	43.4					52.9	43					0.4	0.4
CAPOLAGO	536	A	1	Residenziale	II			60	50	70	65	54.1	44.2					53.5	43.7					0.6	0.5
CAPOLAGO	536	D	0	Residenziale	II			60	50	70	65	51.4	41.5					50.9	41.1					0.5	0.4
CAPOLAGO	536	D	1	Residenziale	II			60	50	70	65	53.3	43.4					52.8	42.9					0.5	0.5
CAPOLAGO	538	A	0	Lavorativo	II	x		65	55	70	65	68.6	59.1	3.6	4.1			67.5	57.9	2.5	2.9			1.1	1.2
CAPOLAGO	538	A	1	Residenziale	II			60	50	70	65	68	58.5	8	8.5			66.9	57.3	6.9	7.3			1.1	1.2
CAPOLAGO	539	A	0	Residenziale	II			60	50	70	65	68.6	59	8.6	9			67.5	57.9	7.5	7.9			1.1	1.1
CAPOLAGO	539	A	1	Residenziale	II			60	50	70	65	67.5	58	7.5	8			66.4	56.8	6.4	6.8			1.1	1.2
CAPOLAGO	539	A	2	Residenziale	II			60	50	70	65	67.3	57.7	7.3	7.7			66.2	56.6	6.2	6.6			1.1	1.1
CAPOLAGO	540	A	0	Residenziale	II			60	50	70	65	69	59.5	9	9.5			67.9	58.3	7.9	8.3			1.1	1.2
CAPOLAGO	540	A	1	Residenziale	II			60	50	70	65	67.5	58	7.5	8			66.4	56.8	6.4	6.8			1.1	1.2
CAPOLAGO	540	A	2	Residenziale	II			60	50	70	65	67.1	57.6	7.1	7.6			66.1	56.5	6.1	6.5			1	1.1
CAPOLAGO	541	1	0	Campo libero	II			60	50	70	65	60.1	50.5	0.1	0.5			59.3	49.7					0.8	0.8
CAPOLAGO	541	2	0	Campo libero	II			60	50	70	65	69.3	59.8	9.3	9.8			68.3	58.7	8.3	8.7			1	1.1
CAPOLAGO	542	A	0	Residenziale	II			60	50	70	65	58.8	49.2					58	48.3					0.8	0.9
CAPOLAGO	542	B	0	Residenziale	II			60	50	70	65	60.5	50.9	0.5	0.9			59.8	50.1		0.1			0.7	0.8
CAPOLAGO	543	A	0	Residenziale	II			60	50	70	65	58.1	48.3					55.7	45.9					2.4	2.4
CAPOLAGO	543	A	1	Residenziale	II			60	50	70	65	60.4	50.7	0.4	0.7			57.7	48					2.7	2.7
CAPOLAGO	543	A	2	Residenziale	II			60	50	70	65	60.2	50.5	0.2	0.5			57.9	48.1					2.3	2.4
CAPOLAGO	545	A	0	Residenziale	II			60	50	70	65	68.6	59	8.6	9			68.4	58.8	8.4	8.8			0.2	0.2
CAPOLAGO	545	A	1	Residenziale	II			60	50	70	65	67.7	58.1	7.7	8.1			67.5	57.9	7.5	7.9			0.2	0.2
CAPOLAGO	545	A	2	Residenziale	II			60	50	70	65	66.1	56.5	6.1	6.5			65.9	56.3	5.9	6.3			0.2	0.2
CAPOLAGO	546	A	0	Residenziale	II			60	50	70	65	69.5	60.1	9.5	10.1			68	58.4	8	8.4			1.5	1.7
CAPOLAGO	546	A	1	Residenziale	II			60	50	70	65	69.1	59.7	9.1	9.7			67.6	58	7.6	8			1.5	1.7
CAPOLAGO	546	A	2	Residenziale	II			60	50	70	65	68.5	59.1	8.5	9.1			66.9	57.3	6.9	7.3			1.6	1.8
CAPOLAGO	547	A	0	Residenziale	II			60	50	70	65	61.6	52.1	1.6	2.1			60.7	51.1	0.7	1.1			0.9	1
CAPOLAGO	547	A	1	Residenziale	II			60	50	70	65	64.7	55.2	4.7	5.2			63.7	54	3.7	4			1	1.2
CAPOLAGO	547	A	2	Residenziale	II			60	50	70	65	64.7	55.2	4.7	5.2			63.7	54.1	3.7	4.1			1	1.1
CAPOLAGO	547	A	3	Residenziale	II			60	50	70	65	64.7	55.2	4.7	5.2			63.7	54.1	3.7	4.1			1	1.1
CAPOLAGO	556	1	0	Campo libero	II			60	50	70	65	55.1	44.6					53.8	43.5					1.3	1.1
CAPOLAGO	558	1	0	Campo libero	II			60	50	70	65	66.4	55	6.4	5			63.6	52.4	3.6	2.4			2.8	2.6
CAPOLAGO	560	A	1	Residenziale	II			60	50	70	65	59.6	49.8					59.6	49.8						
CAPOLAGO	560	A	2	Residenziale	II			60	50	70	65	62.2	52.4	2.2	2.4			62.2	52.4	2.2	2.4				
CAPOLAGO	560	A	3	Residenziale	II			60	50	70	65	65.6	55.8	5.6	5.8			65.6	55.8	5.6	5.8				
CAPOLAGO	560	B	1	Residenziale	II			60	50	70	65	61.9	52.1	1.9	2.1			61.9	52.1	1.9	2.1				
CAPOLAGO	560	B	2	Residenziale	II			60	50	70	65	65.3	55.5	5.3	5.5			65.3	55.5	5.3	5.5				
CAPOLAGO	560	B	3	Residenziale	II			60	50	70	65	69.1	59.3	9.1	9.3			69.1	59.3	9.1	9.3				

SEZIONE	Mappale	Lettera	Piano	Utilizzo piano	GdS	OIF Art. 42	Correttivo rot./inc.	Situazione prima del risanamento								Situazione dopo il risanamento									
								VLI G	VLI N	VA G	VA N	Lr G	Lr N	Lr>VLI G	Lr>VLI N	Lr>=VA G	Lr>=VA N	Lr G	Lr N	Lr>VLI G	Lr>VLI N	Lr>=VA G	Lr>=VA N	Lr diff G	Lr diff N
CAPOLAGO	561	A	0	Residenziale	II			60	50	70	65	66.8	57.3	6.8	7.3			65.6	56	5.6	6			1.2	1.3
CAPOLAGO	561	A	1	Residenziale	II			60	50	70	65	66.5	57	6.5	7			65.3	55.7	5.3	5.7			1.2	1.3
CAPOLAGO	561	A	2	Residenziale	II			60	50	70	65	66.2	56.7	6.2	6.7			65	55.3	5	5.3			1.2	1.4
CAPOLAGO	562	A	0	Residenziale	II			60	50	70	65	72.6	63.3	12.6	13.3	2.6		69.5	59.9	9.5	9.9			3.1	3.4
CAPOLAGO	562	A	1	Residenziale	II			60	50	70	65	71.4	62.1	11.4	12.1	1.4		68.3	58.7	8.3	8.7			3.1	3.4
CAPOLAGO	563	1	0	Campo libero	II			60	50	70	65	66	56.6	6	6.6			63.7	54.1	3.7	4.1			2.3	2.5
CAPOLAGO	570	A	0	Residenziale	II			60	50	70	65	58.9	49.4					57.6	47.9					1.3	1.5
CAPOLAGO	570	A	1	Residenziale	II			60	50	70	65	59.6	50					58.4	48.6					1.2	1.4
CAPOLAGO	571	A	0	Residenziale	II			60	50	70	65	67.8	58.2	7.8	8.2			64.1	54.4	4.1	4.4			3.7	3.8
CAPOLAGO	571	A	1	Residenziale	II			60	50	70	65	68.2	58.5	8.2	8.5			64.3	54.6	4.3	4.6			3.9	3.9
CAPOLAGO	571	A	2	Residenziale	II			60	50	70	65	68	58.3	8	8.3			64	54.3	4	4.3			4	4
CAPOLAGO	577	A	0	Residenziale	II			60	50	70	65	59	49.5					57.5	47.8					1.5	1.7
CAPOLAGO	577	A	1	Residenziale	II			60	50	70	65	59.5	50					57.9	48.2					1.6	1.8
CAPOLAGO	579	A	1	Residenziale	II			60	50	70	65	57.3	47.8					55.7	46					1.6	1.8
CAPOLAGO	579	A	2	Residenziale	II			60	50	70	65	65.5	56.2	5.5	6.2			62.6	53	2.6	3			2.9	3.2
CAPOLAGO	579	B	0	Residenziale	II			60	50	70	65	58.1	48.6					56.1	46.4					2	2.2
CAPOLAGO	579	B	1	Residenziale	II			60	50	70	65	66.2	56.8	6.2	6.8			63.2	53.6	3.2	3.6			3	3.2
CAPOLAGO	588	A	0	Residenziale	II			60	50	70	65	64.3	55	4.3	5			58.2	48.4					6.1	6.6
CAPOLAGO	588	A	1	Residenziale	II			60	50	70	65	64.5	55.1	4.5	5.1			58.7	48.7					5.8	6.4
CAPOLAGO	590	A	0	Residenziale	II			60	50	70	65	56.6	46.8					56.6	46.8						
CAPOLAGO	590	A	1	Residenziale	II			60	50	70	65	58.3	48.5					58.2	48.4					0.1	0.1
CAPOLAGO	595	A	0	Lavorativo	II	x		65	55	70	65	62.5	51.9					59.6	49					2.9	2.9
CAPOLAGO	595	A	1	Residenziale	II			60	50	70	65	62.9	52.3	2.9	2.3			60	49.4					2.9	2.9
CAPOLAGO	595	A	2	Residenziale	II			60	50	70	65	63	52.4	3	2.4			60.2	49.6	0.2				2.8	2.8
CAPOLAGO	595	A	3	Residenziale	II			60	50	70	65	63.2	52.7	3.2	2.7			60.4	49.9	0.4				2.8	2.8
CAPOLAGO	595	A	4	Residenziale	II			60	50	70	65	63.4	53	3.4	3			60.6	50.3	0.6	0.3			2.8	2.7
CAPOLAGO	595	A	5	Residenziale	II			60	50	70	65	63.4	53	3.4	3			60.7	50.4	0.7	0.4			2.7	2.6
CAPOLAGO	598	1	0	Campo libero	II			60	50	70	65	61	49.6	1				57.9	46.7					3.1	2.9
CAPOLAGO	604	1	0	Campo libero	II			60	50	70	65	61.5	51.9	1.5	1.9			57.6	47.5					3.9	4.4
CAPOLAGO	637	F	0	Residenziale	II			60	50	70	65	54.7	44.9					54.3	44.5					0.4	0.4
CAPOLAGO	637	F	1	Residenziale	II			60	50	70	65	55	45.1					54.4	44.5					0.6	0.6
CAPOLAGO	648	A	0	Residenziale	II			60	50	70	65	57.3	47.7					56.9	47.2					0.4	0.5
CAPOLAGO	648	B	0	Residenziale	II			60	50	70	65	55.9	46.1					55.8	46					0.1	0.1
CAPOLAGO	648	C	0	Residenziale	II			60	50	70	65	56.2	46.5					55.9	46.2					0.3	0.3
CAPOLAGO	648	C	1	Residenziale	II			60	50	70	65	57.4	47.7					56.9	47.2					0.5	0.5
CAPOLAGO	648	D	0	Residenziale	II			60	50	70	65	55.9	46.2					55.7	45.9					0.2	0.3
CAPOLAGO	648	D	1	Residenziale	II			60	50	70	65	57	47.3					56.6	46.9					0.4	0.4
CAPOLAGO	657	C	0	Residenziale	II			60	50	70	65	54.6	44.3					53.3	43.2					1.3	1.1
CAPOLAGO	657	C	1	Residenziale	II			60	50	70	65	56.3	46.1					55.2	45.2					1.1	0.9
CAPOLAGO	657	C	2	Residenziale	II			60	50	70	65	56.7	46.5					55.7	45.7					1	0.8
CAPOLAGO	672	A	0	Residenziale	II			60	50	70	65	63.9	52.6	3.9	2.6			61.2	49.9	1.2				2.7	2.7
CAPOLAGO	672	A	1	Residenziale	II			60	50	70	65	64.1	52.7	4.1	2.7			61.4	50.1	1.4	0.1			2.7	2.6
CAPOLAGO	677	A	0	Residenziale	II			60	50	70	65	61.7	52	1.7	2			58.1	48.4					3.6	3.6
CAPOLAGO	677	A	1	Residenziale	II			60	50	70	65	63.4	53.8	3.4	3.8			59.3	49.6					4.1	4.2
CAPOLAGO	677	A	2	Residenziale	II			60	50	70	65	64	54.4	4	4.4			59.9	50.2		0.2			4.1	4.2
CAPOLAGO	677	C	0	Residenziale	II			60	50	70	65	57.5	47.8					56	46.2					1.5	1.6
CAPOLAGO	682	1	0	Campo libero	II			60	50	70	65	64.5	55.1	4.5	5.1			58.4	48.7					6.1	6.4
CAPOLAGO	688	A	0	Residenziale	II			60	50	70	65	58.3	48.8					57.3	47.6					1	1.2
CAPOLAGO	688	A	1	Residenziale	II			60	50	70	65	58.8	49.2					57.7	48					1.1	1.2
CAPOLAGO	691	A	0	Residenziale	II			60	50	70	65	59.1	49.3					59.1	49.3						
CAPOLAGO	691	B	0	Residenziale	II			60	50	70	65	59.5	49.7					59.5	49.7						
CAPOLAGO	700	C	0	Residenziale	II			60	50	70	65	66.7	57.3	6.7	7.3			62	52.5	2	2.5			4.7	4.8
CAPOLAGO	700	C	1	Residenziale	II			60	50	70	65	66.6	57.2	6.6	7.2			62	52.4	2	2.4			4.6	4.8
CAPOLAGO	700	C	2	Residenziale	II			60	50	70	65	65	55.5	5	5.5			60.6	50.9	0.6	0.9			4.4	4.6
CAPOLAGO	726	1	0	Campo libero	II			60	50	70	65	57	47.3					56.9	47.1					0.1	0.2
CAPOLAGO	733	E	1	Residenziale	II			60	50	70	65	66.2	56.7	6.2	6.7			65	55.3	5	5.3			1.2	1.4
CAPOLAGO	733	E	2	Residenziale	II			60	50	70	65	65.9	56.4	5.9	6.4			64.6	55	4.6	5			1.3	1.4
CAPOLAGO	734	1	0	Campo libero	II			60	50	70	65	74	64.7	14	14.7	4		66.6	57	6.6	7			7.4	7.7

SEZIONE	Mappale	Lettera	Piano	Utilizzo piano	GdS	OIF Art. 42	Correttivo rot./inc.	Situazione prima del risanamento								Situazione dopo il risanamento									
								VLI G	VLI N	VA G	VA N	Lr G	Lr N	Lr>VLI G	Lr>VLI N	Lr>=VA G	Lr>=VA N	Lr G	Lr N	Lr>VLI G	Lr>VLI N	Lr>=VA G	Lr>=VA N	Lr diff G	Lr diff N
CAPOLAGO	735	A	0	Residenziale	II			60	50	70	65	64.7	53.3	4.7	3.3			61.9	50.6	1.9	0.6			2.8	2.7
CAPOLAGO	735	A	1	Residenziale	II			60	50	70	65	64.8	53.5	4.8	3.5			62	50.7	2	0.7			2.8	2.8
CAPOLAGO	735	A	2	Residenziale	II			60	50	70	65	64.6	53.2	4.6	3.2			61.8	50.5	1.8	0.5			2.8	2.7
CAPOLAGO	736	A	0	Residenziale	II			60	50	70	65	60.1	48.9	0.1				57.7	46.8					2.4	2.1
CAPOLAGO	736	A	1	Residenziale	II			60	50	70	65	60.5	49.4	0.5				58.2	47.3					2.3	2.1
CAPOLAGO	736	A	2	Residenziale	II			60	50	70	65	60.7	49.5	0.7				58.4	47.5					2.3	2
CAPOLAGO	737	A	0	Residenziale	II			60	50	70	65	58.7	47.6					56.5	45.6					2.2	2
CAPOLAGO	737	A	1	Residenziale	II			60	50	70	65	59.2	48.2					57	46.2					2.2	2
CAPOLAGO	737	A	2	Residenziale	II			60	50	70	65	59.4	48.3					57.2	46.4					2.2	1.9
CAPOLAGO	738	A	0	Residenziale	II			60	50	70	65	57.1	46.2					55.2	44.5					1.9	1.7
CAPOLAGO	738	A	1	Residenziale	II			60	50	70	65	57.7	46.8					55.8	45.1					1.9	1.7
CAPOLAGO	738	A	2	Residenziale	II			60	50	70	65	58	47					56	45.3					2	1.7
CAPOLAGO	740	A	0	Residenziale	II			60	50	70	65	51.4	40.7					49.9	39.5					1.5	1.2
CAPOLAGO	740	A	1	Residenziale	II			60	50	70	65	52.1	41.4					50.5	40.1					1.6	1.3
CAPOLAGO	740	A	2	Residenziale	II			60	50	70	65	52.9	42.2					51.3	40.9					1.6	1.3
CAPOLAGO	740	A	3	Residenziale	II			60	50	70	65	53.7	42.7					51.4	40.7					2.3	2
CAPOLAGO	741	A	0	Residenziale	II			60	50	70	65	50.6	40.5					50	40.1					0.6	0.4
CAPOLAGO	741	A	1	Residenziale	II			60	50	70	65	50.9	40.8					50.3	40.3					0.6	0.5
CAPOLAGO	744	A	0	Residenziale	II			60	50	70	65	49.9	40					49.6	39.7					0.3	0.3
CAPOLAGO	744	A	1	Residenziale	II			60	50	70	65	50.8	40.9					50.4	40.6					0.4	0.3
CAPOLAGO	747	A	0	Residenziale	II			60	50	70	65	51.8	41.9					51.5	41.7					0.3	0.2
CAPOLAGO	747	A	1	Residenziale	II			60	50	70	65	52.5	42.6					52.1	42.3					0.4	0.3
CAPOLAGO	749	A	0	Residenziale	II			60	50	70	65	52.6	42.7					52.4	42.6					0.2	0.1
CAPOLAGO	749	A	1	Residenziale	II			60	50	70	65	53.3	43.4					53.1	43.2					0.2	0.2
CAPOLAGO	749	A	2	Residenziale	II			60	50	70	65	54.3	44.3					54	44.1					0.3	0.2
CAPOLAGO	750	A	0	Residenziale	II			60	50	70	65	52.9	43					52.6	42.7					0.3	0.3
CAPOLAGO	750	A	1	Residenziale	II			60	50	70	65	54.3	44.4					54	44.1					0.3	0.3
CAPOLAGO	750	A	2	Residenziale	II			60	50	70	65	54.9	45					54.5	44.7					0.4	0.3
CAPOLAGO	751	A	0	Residenziale	II			60	50	70	65	50.6	40.8					50.4	40.6					0.2	0.2
CAPOLAGO	751	A	1	Residenziale	II			60	50	70	65	51.5	41.6					51.2	41.4					0.3	0.2
CAPOLAGO	754	A	0	Residenziale	II			60	50	70	65	49.9	39.9					49.5	39.6					0.4	0.3
CAPOLAGO	754	A	1	Residenziale	II			60	50	70	65	51.9	41.9					51.5	41.6					0.4	0.3
CAPOLAGO	754	B	0	Residenziale	II			60	50	70	65	50	40.1					49.7	39.9					0.3	0.2
CAPOLAGO	757	A	0	Residenziale	II			60	50	70	65	51	41.2					50.8	41					0.2	0.2
CAPOLAGO	757	A	1	Residenziale	II			60	50	70	65	51.8	41.9					51.5	41.7					0.3	0.2
CAPOLAGO	758	A	0	Residenziale	II			60	50	70	65	50.7	40.7					50.2	40.2					0.5	0.5
CAPOLAGO	758	A	1	Residenziale	II			60	50	70	65	51.3	41.1					50.4	40.4					0.9	0.7
CAPOLAGO	759	A	0	Residenziale	II			60	50	70	65	48.4	38.3					47.7	37.7					0.7	0.6
CAPOLAGO	759	A	1	Residenziale	II			60	50	70	65	50.9	40.8					50.4	40.4					0.5	0.4
CAPOLAGO	759	A	2	Residenziale	II			60	50	70	65	52.6	42.6					52.2	42.3					0.4	0.3
CAPOLAGO	759	A	3	Residenziale	II			60	50	70	65	54.5	44.6					54.2	44.4					0.3	0.2
CAPOLAGO	760	A	0	Residenziale	II			60	50	70	65	48.3	38					47.4	37.3					0.9	0.7
CAPOLAGO	760	A	1	Residenziale	II			60	50	70	65	50.9	40.8					50.3	40.4					0.6	0.4
CAPOLAGO	760	A	2	Residenziale	II			60	50	70	65	51.9	41.8					51.4	41.5					0.5	0.3
CAPOLAGO	761	A	0	Residenziale	II			60	50	70	65	48.9	38.5					47.8	37.6					1.1	0.9
CAPOLAGO	761	A	1	Residenziale	II			60	50	70	65	51	40.8					50.2	40.2					0.8	0.6
CAPOLAGO	761	A	2	Residenziale	II			60	50	70	65	52	41.9					51.4	41.4					0.6	0.5
CAPOLAGO	762	A	0	Residenziale	II			60	50	70	65	49.3	38.9					48.1	37.9					1.2	1
CAPOLAGO	762	A	1	Residenziale	II			60	50	70	65	51.1	40.8					50.1	40					1	0.8
CAPOLAGO	762	A	2	Residenziale	II			60	50	70	65	52	41.7					51	40.9					1	0.8
CAPOLAGO	763	A	0	Residenziale	II			60	50	70	65	51.6	40.9					50.1	39.7					1.5	1.2
CAPOLAGO	763	A	1	Residenziale	II			60	50	70	65	52.3	41.5					50.5	40					1.8	1.5
CAPOLAGO	763	A	2	Residenziale	II			60	50	70	65	52.2	41.3					50.3	39.7					1.9	1.6
CAPOLAGO	764	A	2	Residenziale	II			60	50	70	65	55.3	44.5					53.5	43					1.8	1.5
CAPOLAGO	765	A	0	Residenziale	II			60	50	70	65	54	42.9					51.7	40.9					2.3	2
CAPOLAGO	765	A	1	Residenziale	II			60	50	70	65	54.5	43.4					52.2	41.3					2.3	2.1
CAPOLAGO	766	A	0	Residenziale	II			60	50	70	65	55.6	44.6					53.3	42.5					2.3	2.1
CAPOLAGO	766	A	1	Residenziale	II			60	50	70	65	56.2	45.1					53.8	43					2.4	2.1



SEZIONE	Mappale	Lettera	Piano	Utilizzo piano	GdS	OIF Art. 42	Correttivo rot./inc.	Situazione prima del risanamento								Situazione dopo il risanamento									
								VLI G	VLI N	VA G	VA N	Lr G	Lr N	Lr>VLI G	Lr>VLI N	Lr>=VA G	Lr>=VA N	Lr G	Lr N	Lr>VLI G	Lr>VLI N	Lr>=VA G	Lr>=VA N	Lr diff G	Lr diff N
CAPOLAGO	767	A	0	Residenziale	II			60	50	70	65	57	45.9					54.4	43.5					2.6	2.4
CAPOLAGO	767	A	1	Residenziale	II			60	50	70	65	57.7	46.6					55.3	44.5					2.4	2.1
CAPOLAGO	768	A	0	Residenziale	II			60	50	70	65	61.9	50.5	1.9	0.5			58.9	47.6					3	2.9
CAPOLAGO	768	A	1	Residenziale	II			60	50	70	65	62.2	50.8	2.2	0.8			59.3	47.9					2.9	2.9
CAPOLAGO	777	A	0	Residenziale	II			60	50	70	65	69.1	59.8	9.1	9.8			66	56.4	6	6.4			3.1	3.4
CAPOLAGO	777	A	1	Residenziale	II			60	50	70	65	68.8	59.5	8.8	9.5			65.7	56.1	5.7	6.1			3.1	3.4
CAPOLAGO	779	A	0	Residenziale	II			60	50	70	65	63.1	53.5	3.1	3.5			58.7	48.6					4.4	4.9
CAPOLAGO	779	A	1	Residenziale	II			60	50	70	65	63.5	53.9	3.5	3.9			59.4	49.4					4.1	4.5
CAPOLAGO	785	A	1	Residenziale	II			60	50	70	65	56	45.7					55.8	45.4					0.2	0.3
CAPOLAGO	785	A	2	Residenziale	II			60	50	70	65	56.7	46.2					56.5	45.8					0.2	0.4
CAPOLAGO	785	C	0	Residenziale	II			60	50	70	65	55.5	45.4					55.3	45.2					0.2	0.2
CAPOLAGO	788	C	0	Residenziale	II			60	50	70	65	60.8	51.3	0.8	1.3			58.8	49.1					2	2.2
CAPOLAGO	788	C	1	Residenziale	II			60	50	70	65	61	51.6	1	1.6			59	49.3					2	2.3
CAPOLAGO	789	A	0	Residenziale	II			60	50	70	65	60.2	50.6	0.2	0.6			57.3	47.6					2.9	3
CAPOLAGO	789	B	0	Residenziale	II			60	50	70	65	64.3	54.7	4.3	4.7			59.9	50.1		0.1			4.4	4.6
CAPOLAGO	789	B	1	Residenziale	II			60	50	70	65	65.4	55.8	5.4	5.8			60.8	51	0.8	1			4.6	4.8
CAPOLAGO	790	A	0	Residenziale	II			60	50	70	65	62.7	53.2	2.7	3.2			58.5	48.9					4.2	4.3
CAPOLAGO	790	A	1	Residenziale	II			60	50	70	65	65.2	55.6	5.2	5.6			60.7	51	0.7	1			4.5	4.6
CAPOLAGO	790	B	0	Residenziale	II			60	50	70	65	61.4	51.8	1.4	1.8			57.6	47.9					3.8	3.9
CAPOLAGO	790	B	1	Residenziale	II			60	50	70	65	63.8	54.2	3.8	4.2			59.4	49.7					4.4	4.5
CAPOLAGO	791	1	0	Campo libero	II			60	50	70	65	72.1	62.6	12.1	12.6	2.1		67	57.5	7	7.5			5.1	5.1
CAPOLAGO	793	1	0	Campo libero	II			60	50	70	65	70.2	60.9	10.2	10.9	0.2		67.1	57.5	7.1	7.5			3.1	3.4
CAPOLAGO	797	A	3	Residenziale	II			60	50	70	65	57.2	46.2					55	44.3					2.2	1.9
CAPOLAGO	800	A	0	Residenziale	II			60	50	70	65	63.7	53.9	3.7	3.9			61.9	52.1	1.9	2.1			1.8	1.8
CAPOLAGO	800	A	1	Residenziale	II			60	50	70	65	65.6	55.9	5.6	5.9			63.6	53.9	3.6	3.9			2	2
CAPOLAGO	800	A	2	Residenziale	II			60	50	70	65	66	56.3	6	6.3			63.8	54.1	3.8	4.1			2.2	2.2
CAPOLAGO	800	A	3	Residenziale	II			60	50	70	65	66.1	56.4	6.1	6.4			63.8	54.1	3.8	4.1			2.3	2.3
CAPOLAGO	801	A	1	Residenziale	II			60	50	70	65	62.1	50.7	2.1	0.7			58.9	47.7					3.2	3
CAPOLAGO	801	A	2	Residenziale	II			60	50	70	65	62	50.6	2	0.6			58.9	47.6					3.1	3
CAPOLAGO	801	B	0	Residenziale	II			60	50	70	65	62.3	50.9	2.3	0.9			59.1	47.7					3.2	3.2
CAPOLAGO	802	A	0	Residenziale	II			60	50	70	65	54.9	43.7					51.8	40.9					3.1	2.8
CAPOLAGO	802	A	1	Residenziale	II			60	50	70	65	56.5	45.5					53.9	43.2					2.6	2.3
CAPOLAGO	802	A	2	Residenziale	II			60	50	70	65	57.8	46.8					55.3	44.6					2.5	2.2
CAPOLAGO	802	A	3	Residenziale	II			60	50	70	65	57.5	46.5					55.1	44.4					2.4	2.1
CAPOLAGO	803	A	0	Residenziale	II			60	50	70	65	52.2	41.1					49.6	38.9					2.6	2.2
CAPOLAGO	803	A	1	Residenziale	II			60	50	70	65	53.8	42.8					51.4	40.7					2.4	2.1
CAPOLAGO	803	A	2	Residenziale	II			60	50	70	65	55.1	44.2					53	42.5					2.1	1.7
CAPOLAGO	804	A	0	Residenziale	II			60	50	70	65	52.7	41.6					49.9	39.2					2.8	2.4
CAPOLAGO	804	A	1	Residenziale	II			60	50	70	65	53.8	42.6					50.8	40					3	2.6
CAPOLAGO	804	B	0	Residenziale	II			60	50	70	65	51.8	41					49.6	39.2					2.2	1.8
CAPOLAGO	805	A	0	Residenziale	II			60	50	70	65	49.4	39.1					48.4	38.3					1	0.8
CAPOLAGO	805	A	1	Residenziale	II			60	50	70	65	51.6	41.4					50.9	40.9					0.7	0.5
CAPOLAGO	806	A	0	Residenziale	II			60	50	70	65	50.3	39.6					48.3	38					2	1.6
CAPOLAGO	806	A	1	Residenziale	II			60	50	70	65	52.7	42.2					51.1	40.9					1.6	1.3
CAPOLAGO	807	A	0	Residenziale	II			60	50	70	65	49.1	39.1					48.6	38.6					0.5	0.5
CAPOLAGO	807	A	1	Residenziale	II			60	50	70	65	53.2	43.3					52.9	43.1					0.3	0.2
CAPOLAGO	807	A	2	Residenziale	II			60	50	70	65	54	44.1					53.8	44					0.2	0.1
CAPOLAGO	808	A	0	Residenziale	II			60	50	70	65	50.7	40.8					50.4	40.5					0.3	0.3
CAPOLAGO	808	A	1	Residenziale	II			60	50	70	65	53.7	43.8					53.5	43.7					0.2	0.1
CAPOLAGO	808	A	2	Residenziale	II			60	50	70	65	54.3	44.5					54.2	44.3					0.1	0.2
CAPOLAGO	809	A	0	Residenziale	II			60	50	70	65	52.1	42.3					51.9	42.1					0.2	0.2
CAPOLAGO	809	A	1	Residenziale	II			60	50	70	65	54.3	44.4					54.1	44.3					0.2	0.1
CAPOLAGO	809	A	2	Residenziale	II			60	50	70	65	54.5	44.6					54.3	44.5					0.2	0.1
CAPOLAGO	809	A	3	Residenziale	II			60	50	70	65	55	45.1					54.8	45					0.2	0.1
CAPOLAGO	811	A	0	Residenziale	II			60	50	70	65	57.4	47.7					56.9	47.2					0.5	0.5
CAPOLAGO	811	A	1	Residenziale	II			60	50	70	65	58.1	48.4					57.6	47.9					0.5	0.5
CAPOLAGO	812	A	0	Residenziale	II			60	50	70	65	57.4	47.7					57.1	47.3					0.3	0.4
CAPOLAGO	813	A	0	Residenziale	II			60	50	70	65	59.3	49.7					58.5	48.9					0.8	0.8

SEZIONE	Mappale	Lettera	Piano	Utilizzo piano	GdS	OIF Art. 42	Correttivo rot./inc.	Situazione prima del risanamento								Situazione dopo il risanamento									
								VLI G	VLI N	VA G	VA N	Lr G	Lr N	Lr>VLI G	Lr>VLI N	Lr>=VA G	Lr>=VA N	Lr G	Lr N	Lr>VLI G	Lr>VLI N	Lr>=VA G	Lr>=VA N	Lr diff G	Lr diff N
CAPOLAGO	813	A	1	Residenziale	II			60	50	70	65	59.8	50.2		0.2			59	49.3					0.8	0.9
CAPOLAGO	813	A	2	Residenziale	II			60	50	70	65	60	50.5		0.5			59.3	49.6					0.7	0.9
CAPOLAGO	814	A	0	Residenziale	II			60	50	70	65	52.9	42.9					52.1	42.2					0.8	0.7
CAPOLAGO	814	A	1	Residenziale	II			60	50	70	65	55.2	45.3					54.7	44.8					0.5	0.5
CAPOLAGO	814	A	2	Residenziale	II			60	50	70	65	55.9	45.9					55.3	45.4					0.6	0.5
CAPOLAGO	816	A	0	Residenziale	II			60	50	70	65	69.9	60.1	9.9	10.1			69.9	60.1	9.9	10.1				
CAPOLAGO	816	A	1	Residenziale	II			60	50	70	65	72.6	62.8	12.6	12.8	2.6		72.6	62.8	12.6	12.8	2.6			
CAPOLAGO	817	A	0	Residenziale	II			60	50	70	65	67.9	58.1	7.9	8.1			67.9	58.1	7.9	8.1				
CAPOLAGO	817	A	1	Residenziale	II			60	50	70	65	72.8	63	12.8	13	2.8		72.8	63	12.8	13	2.8			
CAPOLAGO	817	A	2	Residenziale	II			60	50	70	65	73.3	63.5	13.3	13.5	3.3		73.3	63.5	13.3	13.5	3.3			
CAPOLAGO	818	A	0	Residenziale	II			60	50	70	65	67.6	57.8	7.6	7.8			67.6	57.8	7.6	7.8				
CAPOLAGO	818	A	1	Residenziale	II			60	50	70	65	73.1	63.3	13.1	13.3	3.1		73.1	63.3	13.1	13.3	3.1			
CAPOLAGO	819	A	0	Residenziale	II			60	50	70	65	65.9	56.1	5.9	6.1			65.9	56.1	5.9	6.1				
CAPOLAGO	819	A	1	Residenziale	II			60	50	70	65	73	63.2	13	13.2	3		73	63.2	13	13.2	3			
CAPOLAGO	820	A	0	Residenziale	II			60	50	70	65	65.9	56.1	5.9	6.1			65.8	56.1	5.8	6.1			0.1	
CAPOLAGO	820	A	1	Residenziale	II			60	50	70	65	73.2	63.4	13.2	13.4	3.2		73.2	63.4	13.2	13.4	3.2			
CAPOLAGO	821	A	0	Residenziale	II			60	50	70	65	64.6	54.8	4.6	4.8			64.5	54.7	4.5	4.7			0.1	0.1
CAPOLAGO	821	A	1	Residenziale	II			60	50	70	65	72.5	62.7	12.5	12.7	2.5		72.5	62.7	12.5	12.7	2.5			
CAPOLAGO	822	A	0	Residenziale	II			60	50	70	65	65.6	55.8	5.6	5.8			65.6	55.8	5.6	5.8				
CAPOLAGO	822	A	1	Residenziale	II			60	50	70	65	73	63.2	13	13.2	3		73	63.2	13	13.2	3			
CAPOLAGO	823	A	0	Residenziale	II			60	50	70	65	70.4	60.6	10.4	10.6	0.4		70.4	60.6	10.4	10.6	0.4			
CAPOLAGO	823	A	1	Residenziale	II			60	50	70	65	73.3	63.5	13.3	13.5	3.3		73.3	63.5	13.3	13.5	3.3			
CAPOLAGO	825	A	0	Residenziale	II			60	50	70	65	58.3	48.5					58.3	48.5						
CAPOLAGO	825	A	1	Residenziale	II			60	50	70	65	62.5	52.7	2.5	2.7			62.5	52.7	2.5	2.7				
CAPOLAGO	826	A	0	Residenziale	II			60	50	70	65	55	45.2					55	45.2						
CAPOLAGO	826	A	1	Residenziale	II			60	50	70	65	59.3	49.5					59.3	49.5						
CAPOLAGO	827	A	0	Residenziale	II			60	50	70	65	54.2	44.4					54.2	44.4						
CAPOLAGO	827	A	1	Residenziale	II			60	50	70	65	57.9	48.1					57.9	48.1						
CAPOLAGO	828	A	0	Residenziale	II			60	50	70	65	54.8	45					54.7	44.9					0.1	0.1
CAPOLAGO	828	A	1	Residenziale	II			60	50	70	65	59.1	49.3					59.1	49.3						
CAPOLAGO	829	A	0	Residenziale	II			60	50	70	65	59	49.2					59	49.2						
CAPOLAGO	829	A	1	Residenziale	II			60	50	70	65	60.7	50.9	0.7	0.9			60.7	50.9	0.7	0.9				
CAPOLAGO	830	A	0	Residenziale	II			60	50	70	65	61.6	51.8	1.6	1.8			61.6	51.8	1.6	1.8				
CAPOLAGO	830	A	1	Residenziale	II			60	50	70	65	62.5	52.7	2.5	2.7			62.5	52.7	2.5	2.7				
CAPOLAGO	831	A	0	Residenziale	II			60	50	70	65	64.7	54.9	4.7	4.9			64.7	54.9	4.7	4.9				
CAPOLAGO	831	A	1	Residenziale	II			60	50	70	65	65.9	56.1	5.9	6.1			65.9	56.1	5.9	6.1				
CAPOLAGO	832	A	0	Residenziale	II			60	50	70	65	56.1	46.4					56.1	46.3						0.1
CAPOLAGO	834	A	0	Residenziale	II			60	50	70	65	68.3	58.7	8.3	8.7			64.5	54.9	4.5	4.9			3.8	3.8
CAPOLAGO	834	A	1	Residenziale	II			60	50	70	65	68.7	59.1	8.7	9.1			64.9	55.3	4.9	5.3			3.8	3.8
CAPOLAGO	834	A	2	Residenziale	II			60	50	70	65	67.1	57.5	7.1	7.5			63.4	53.7	3.4	3.7			3.7	3.8
CAPOLAGO	877	A	0	Residenziale	II			60	50	70	65	53.1	43.2					52.3	42.5					0.8	0.7
CAPOLAGO	878	A	0	Residenziale	II			60	50	70	65	51.1	41.1					50.5	40.6					0.6	0.5
CAPOLAGO	878	A	1	Residenziale	II			60	50	70	65	54.2	44.2					53.7	43.7					0.5	0.5
CAPOLAGO	878	A	2	Residenziale	II			60	50	70	65	55.5	45.5					55	45					0.5	0.5
CAPOLAGO	881	C	0	Residenziale	II			60	50	70	65	63.7	54.4	3.7	4.4			61.2	51.6	1.2	1.6			2.5	2.8
CAPOLAGO	881	C	1	Residenziale	II			60	50	70	65	64.3	54.9	4.3	4.9			61.7	52.1	1.7	2.1			2.6	2.8
CAPOLAGO	884	1	0	Campo libero	II			60	50	70	65	59.5	48.8					57.8	47.3					1.7	1.5
GENESTRERIO	1	A	0	Residenziale	II			60	50	70	65	69.4	58.3	9.4	8.3			66.4	55.4	6.4	5.4			3	2.9
GENESTRERIO	1	A	1	Residenziale	II			60	50	70	65	68.2	57.2	8.2	7.2			65.3	54.4	5.3	4.4			2.9	2.8
GENESTRERIO	1	A	2	Residenziale	II			60	50	70	65	67	56	7	6			64.2	53.4	4.2	3.4			2.8	2.6
GENESTRERIO	2	A	0	Residenziale	II			60	50	70	65	68.8	57.8	8.8	7.8			65.9	54.8	5.9	4.8			2.9	3
GENESTRERIO	2	A	1	Residenziale	II			60	50	70	65	67.9	56.8	7.9	6.8			65	54	5	4			2.9	2.8
GENESTRERIO	2	A	2	Residenziale	II			60	50	70	65	66.7	55.7	6.7	5.7			63.9	53.1	3.9	3.1			2.8	2.6
GENESTRERIO	2	A	3	Residenziale	II			60	50	70	65	65.8	54.9	5.8	4.9			63.1	52.4	3.1	2.4			2.7	2.5
GENESTRERIO	3	A	2	Residenziale	II			60	50	70	65	58	48.4					57.5	48					0.5	0.4
GENESTRERIO	4	A	0	Residenziale	II			60	50	70	65	57.4	46.5					54.9	44.3					2.5	2.2
GENESTRERIO	4	A	1	Residenziale	II			60	50	70	65	59.9	49.1					57.4	46.8					2.5	2.3
GENESTRERIO	5	A	0	Residenziale	II			60	50	70	65	68.1	57	8.1	7			65.2	54.1	5.2	4.1			2.9	2.9

SEZIONE	Mappale	Lettera	Piano	Utilizzo piano	GdS	OIF Art. 42	Correttivo rot./inc.	Situazione prima del risanamento								Situazione dopo il risanamento									
								VLI G	VLI N	VA G	VA N	Lr G	Lr N	Lr>VLI G	Lr>VLI N	Lr>=VA G	Lr>=VA N	Lr G	Lr N	Lr>VLI G	Lr>VLI N	Lr>=VA G	Lr>=VA N	Lr diff G	Lr diff N
GENESTRERIO	5	A	1	Residenziale	II			60	50	70	65	67.3	56.3	7.3	6.3			64.4	53.5	4.4	3.5			2.9	2.8
GENESTRERIO	5	A	2	Residenziale	II			60	50	70	65	66.2	55.2	6.2	5.2			63.4	52.5	3.4	2.5			2.8	2.7
GENESTRERIO	6	A	0	Residenziale	II			60	50	70	65	67	55.9	7	5.9			64	53	4	3			3	2.9
GENESTRERIO	6	A	1	Residenziale	II			60	50	70	65	66.5	55.4	6.5	5.4			63.5	52.5	3.5	2.5			3	2.9
GENESTRERIO	6	A	2	Residenziale	II			60	50	70	65	65.5	54.5	5.5	4.5			62.7	51.7	2.7	1.7			2.8	2.8
GENESTRERIO	7	A	0	Residenziale	II			60	50	70	65	49.9	40.3					49.6	40.1					0.3	0.2
GENESTRERIO	7	A	1	Residenziale	II			60	50	70	65	54.4	44.9					54.2	44.8					0.2	0.1
GENESTRERIO	7	A	2	Residenziale	II			60	50	70	65	56.6	47.3					56.5	47.2					0.1	0.1
GENESTRERIO	8	A	0	Lavorativo	II	x		65	55	70	65	68	56.9	3	1.9			65.1	54	0.1				2.9	2.9
GENESTRERIO	8	A	1	Residenziale	II			60	50	70	65	67.2	56.1	7.2	6.1			64.2	53.1	4.2	3.1			3	3
GENESTRERIO	8	A	2	Residenziale	II			60	50	70	65	66	54.9	6	4.9			63	52	3	2			3	2.9
GENESTRERIO	9	A	0	Residenziale	II			60	50	70	65	44.2	33.9					42.6	32.5					1.6	1.4
GENESTRERIO	9	A	1	Residenziale	II			60	50	70	65	44.2	33.9					42.7	32.6					1.5	1.3
GENESTRERIO	9	A	2	Residenziale	II			60	50	70	65	45.4	35.4					44.4	34.6					1	0.8
GENESTRERIO	10	A	0	Residenziale	II			60	50	70	65	44.1	34					43	33.1					1.1	0.9
GENESTRERIO	10	A	1	Residenziale	II			60	50	70	65	44.5	34.7					43.7	34.1					0.8	0.6
GENESTRERIO	10	A	2	Residenziale	II			60	50	70	65	52	42.7					51.8	42.6					0.2	0.1
GENESTRERIO	11	A	0	Residenziale	II			60	50	70	65	44.7	34.5					43.4	33.4					1.3	1.1
GENESTRERIO	11	A	1	Residenziale	II			60	50	70	65	44.8	34.6					43.5	33.4					1.3	1.2
GENESTRERIO	13	A	0	Residenziale	II			60	50	70	65	58.5	47.4					56.2	45					2.3	2.4
GENESTRERIO	13	A	1	Residenziale	II			60	50	70	65	59.2	48					57	45.8					2.2	2.2
GENESTRERIO	13	A	2	Residenziale	II			60	50	70	65	59.5	48.3					57.3	46.2					2.2	2.1
GENESTRERIO	13	A	3	Residenziale	II			60	50	70	65	59.5	48.4					57.3	46.2					2.2	2.2
GENESTRERIO	14	A	0	Lavorativo	II	x		65	55	70	65	63.6	52.5					60.8	49.7					2.8	2.8
GENESTRERIO	14	A	1	Residenziale	II			60	50	70	65	63.7	52.6	3.7	2.6			61	49.8	1				2.7	2.8
GENESTRERIO	14	A	2	Residenziale	II			60	50	70	65	63.5	52.4	3.5	2.4			60.8	49.7	0.8				2.7	2.7
GENESTRERIO	14	A	3	Residenziale	II			60	50	70	65	63.1	52	3.1	2			60.5	49.4	0.5				2.6	2.6
GENESTRERIO	15	A	0	Lavorativo	II	x		65	55	70	65	57.7	46.5					55.4	44.2					2.3	2.3
GENESTRERIO	15	A	1	Residenziale	II			60	50	70	65	58.4	47.2					56.1	44.9					2.3	2.3
GENESTRERIO	15	A	2	Residenziale	II			60	50	70	65	58.7	47.5					56.4	45.3					2.3	2.2
GENESTRERIO	17	A	0	Residenziale	II			60	50	70	65	50.7	41.2					50.5	41.1					0.2	0.1
GENESTRERIO	17	A	1	Residenziale	II			60	50	70	65	55.1	45.8					55	45.7					0.1	0.1
GENESTRERIO	18	A	0	Residenziale	II			60	50	70	65	50.6	41.2					50.4	41.1					0.2	0.1
GENESTRERIO	18	A	1	Residenziale	II			60	50	70	65	55.3	45.9					55	45.7					0.3	0.2
GENESTRERIO	18	A	2	Residenziale	II			60	50	70	65	56.8	47.4					56.4	47.2					0.4	0.2
GENESTRERIO	19	A	0	Residenziale	II			60	50	70	65	49.6	40.1					49.2	39.9					0.4	0.2
GENESTRERIO	19	A	1	Residenziale	II			60	50	70	65	54.2	44.6					53.6	44.2					0.6	0.4
GENESTRERIO	19	A	2	Residenziale	II			60	50	70	65	56	46.5					55.4	46.1					0.6	0.4
GENESTRERIO	27	A	2	Residenziale	II			60	50	70	65	50.8	41.4					50.5	41.3					0.3	0.1
GENESTRERIO	28	A	0	Residenziale	II			60	50	70	65	56.9	45.7					54.7	43.5					2.2	2.2
GENESTRERIO	28	A	1	Residenziale	II			60	50	70	65	57.5	46.3					55.4	44.2					2.1	2.1
GENESTRERIO	28	A	2	Residenziale	II			60	50	70	65	57.9	46.8					55.9	44.8					2	2
GENESTRERIO	31	A	0	Residenziale	II			60	50	70	65	58.1	48.6					57.7	48.3					0.4	0.3
GENESTRERIO	31	A	1	Residenziale	II			60	50	70	65	58.5	49					58	48.6					0.5	0.4
GENESTRERIO	31	A	2	Residenziale	II			60	50	70	65	58.8	49.3					58.3	48.9					0.5	0.4
GENESTRERIO	33	B	2	Residenziale	II			60	50	70	65	56.7	47					55.7	46.3					1	0.7
GENESTRERIO	38	A	1	Residenziale	II			60	50	70	65	44.2	34.4					43.7	33.9					0.5	0.5
GENESTRERIO	38	A	2	Residenziale	II			60	50	70	65	44	34.1					43.2	33.5					0.8	0.6
GENESTRERIO	42	1	0	Campo libero	II			60	50	70	65	44.9	35.1					44.4	34.8					0.5	0.3
GENESTRERIO	42	A	0	Residenziale	II			60	50	70	65	57.8	46.6					55.7	44.5					2.1	2.1
GENESTRERIO	42	A	1	Residenziale	II			60	50	70	65	58.4	47.2					56.4	45.2					2	2
GENESTRERIO	42	A	2	Residenziale	II			60	50	70	65	58.9	47.8					57	46					1.9	1.8
GENESTRERIO	43	A	0	Residenziale	II			60	50	70	65	58.9	47.6					56.6	45.4					2.3	2.2
GENESTRERIO	43	A	1	Residenziale	II			60	50	70	65	59.4	48.2					57.2	46.1					2.2	2.1
GENESTRERIO	43	A	2	Residenziale	II			60	50	70	65	59.7	48.6					57.6	46.6					2.1	2
GENESTRERIO	45	A	0	Lavorativo	II	x		65	55	70	65	58.8	47.6					56.4	45.2					2.4	2.4
GENESTRERIO	45	A	1	Lavorativo	II	x		65	55	70	65	59.3	48.1					57	45.8					2.3	2.3
GENESTRERIO	53	A	0	Lavorativo	II	x		65	55	70	65	65	53.9					62.1	51					2.9	2.9

SEZIONE	Mappale	Lettera	Piano	Utilizzo piano	GdS	OIF Art. 42	Correttivo rot./inc.	Situazione prima del risanamento								Situazione dopo il risanamento									
								VLI G	VLI N	VA G	VA N	Lr G	Lr N	Lr>VLI G	Lr>VLI N	Lr>=VA G	Lr>=VA N	Lr G	Lr N	Lr>VLI G	Lr>VLI N	Lr>=VA G	Lr>=VA N	Lr diff G	Lr diff N
GENESTRERIO	53	A	1	Residenziale	II			60	50	70	65	65.1	54.1	5.1	4.1			62.2	51.2	2.2	1.2			2.9	2.9
GENESTRERIO	54	A	0	Residenziale	II			60	50	70	65	65.1	54.4	5.1	4.4			62.7	52.2	2.7	2.2			2.4	2.2
GENESTRERIO	54	B	1	Residenziale	II			60	50	70	65	61.2	50.1	1.2	0.1			58.3	47.3					2.9	2.8
GENESTRERIO	54	B	2	Residenziale	II			60	50	70	65	61.3	50.3	1.3	0.3			58.6	47.6					2.7	2.7
GENESTRERIO	58	A	0	Residenziale	II			60	50	70	65	69.3	58.3	9.3	8.3			66.4	55.4	6.4	5.4			2.9	2.9
GENESTRERIO	58	A	1	Residenziale	II			60	50	70	65	68.3	57.3	8.3	7.3			65.4	54.5	5.4	4.5			2.9	2.8
GENESTRERIO	58	A	2	Residenziale	II			60	50	70	65	67.1	56.2	7.1	6.2			64.3	53.6	4.3	3.6			2.8	2.6
GENESTRERIO	59	A	0	Residenziale	II			60	50	70	65	69.1	58	9.1	8			66.1	55.1	6.1	5.1			3	2.9
GENESTRERIO	59	A	1	Residenziale	II			60	50	70	65	68	57	8	7			65.1	54.1	5.1	4.1			2.9	2.9
GENESTRERIO	59	A	2	Residenziale	II			60	50	70	65	66.9	56	6.9	6			64.2	53.4	4.2	3.4			2.7	2.6
GENESTRERIO	60	1	0	Campo libero	II			60	50	70	65	61.8	50.9	1.8	0.9			59.1	48.2					2.7	2.7
GENESTRERIO	61	A	0	Residenziale	II			60	50	70	65	59.6	48.5					56.7	45.7					2.9	2.8
GENESTRERIO	61	A	1	Residenziale	II			60	50	70	65	61.4	50.4	1.4	0.4			58.5	47.6					2.9	2.8
GENESTRERIO	62	A	0	Residenziale	II			60	50	70	65	50.9	40					48.9	38.2					2	1.8
GENESTRERIO	62	A	1	Residenziale	II			60	50	70	65	51.6	40.7					49.7	39					1.9	1.7
GENESTRERIO	63	A	0	Residenziale	II			60	50	70	65	41.2	31.3					40.3	30.4					0.9	0.9
GENESTRERIO	63	A	1	Residenziale	II			60	50	70	65	43.4	33.5					42.7	32.9					0.7	0.6
GENESTRERIO	64	A	0	Residenziale	II			60	50	70	65	43.7	34					43.3	33.6					0.4	0.4
GENESTRERIO	70	A	0	Residenziale	II			60	50	70	65	52.1	41.7					50.9	40.5					1.2	1.2
GENESTRERIO	70	A	1	Residenziale	II			60	50	70	65	54.7	44.3					53.9	43.5					0.8	0.8
GENESTRERIO	72	A	0	Residenziale	II			60	50	70	65	55.5	44.6					55.1	44.2					0.4	0.4
GENESTRERIO	72	A	1	Residenziale	II			60	50	70	65	56.6	45.8					56.1	45.3					0.5	0.5
GENESTRERIO	75	A	0	Residenziale	II			60	50	70	65	52.8	43.3					50	40.5					2.8	2.8
GENESTRERIO	75	A	1	Residenziale	II			60	50	70	65	55.8	46.2					53.3	43.8					2.5	2.4
GENESTRERIO	77	A	0	Lavorativo	III	x		70	60	70	65	24.2	14.7					24	14.5					0.2	0.2
GENESTRERIO	77	A	1	Lavorativo	III	x		70	60	70	65	33.2	23.7					33.2	23.7						
GENESTRERIO	82	1	0	Campo libero	II			60	50	70	65	20.4	10.9					20.4	10.9						
GENESTRERIO	83	A	0	Residenziale	II			60	50	70	65	26.6	17.1					26.6	17.1						
GENESTRERIO	83	A	1	Residenziale	II			60	50	70	65	28.7	19.2					28.7	19.2						
GENESTRERIO	83	A	2	Residenziale	II			60	50	70	65	29.5	20					29.5	20						
GENESTRERIO	89	A	0	Residenziale	II			60	50	70	65	58.7	49.2					55.9	46.3					2.8	2.9
GENESTRERIO	89	A	1	Residenziale	II			60	50	70	65	59.6	50.1		0.1			56.8	47.2					2.8	2.9
GENESTRERIO	97	A	0	Lavorativo	III	x		70	60	70	65	69.8	60.5		0.5			69.6	60.3		0.3			0.2	0.2
GENESTRERIO	99	1	0	Campo libero	II			60	50	70	65	67.2	56.2	7.2	6.2			67.1	56.1	7.1	6.1			0.1	0.1
GENESTRERIO	99	A	1	Residenziale	II			60	50	70	65	60.5	49.6	0.5				59.8	48.9					0.7	0.7
GENESTRERIO	99	A	2	Residenziale	II			60	50	70	65	60.8	49.9	0.8				60.1	49.3	0.1				0.7	0.6
GENESTRERIO	99	A	3	Residenziale	II			60	50	70	65	60.7	49.9	0.7				60.1	49.3	0.1				0.6	0.6
GENESTRERIO	99	A	4	Residenziale	II			60	50	70	65	61	50.3	1	0.3			60.4	49.7	0.4				0.6	0.6
GENESTRERIO	99	A	5	Residenziale	II			60	50	70	65	61.1	50.3	1.1	0.3			60.4	49.7	0.4				0.7	0.6
GENESTRERIO	116	A	0	Lavorativo	III	x		70	60	70	65	75.9	66.6	5.9	6.6	5.9	1.6	71	61.7	1	1.7	1		4.9	4.9
GENESTRERIO	119	A	0	Residenziale	II			60	50	70	65	71.2	59.9	11.2	9.9	1.2		71.2	59.8	11.2	9.8	1.2			0.1
GENESTRERIO	119	A	1	Residenziale	II			60	50	70	65	69.6	58.3	9.6	8.3			69.6	58.2	9.6	8.2				0.1
GENESTRERIO	119	A	2	Residenziale	II			60	50	70	65	68	56.7	8	6.7			67.9	56.6	7.9	6.6			0.1	0.1
GENESTRERIO	120	A	1	Residenziale	II			60	50	70	65	68.3	58.8	8.3	8.8			65.5	55.9	5.5	5.9			2.8	2.9
GENESTRERIO	120	A	2	Residenziale	II			60	50	70	65	68.3	58.7	8.3	8.7			65.4	55.8	5.4	5.8			2.9	2.9
GENESTRERIO	129	A	0	Residenziale	II			60	50	70	65	66.4	55.4	6.4	5.4			63.5	52.6	3.5	2.6			2.9	2.8
GENESTRERIO	129	A	1	Residenziale	II			60	50	70	65	66.4	55.5	6.4	5.5			63.6	52.8	3.6	2.8			2.8	2.7
GENESTRERIO	129	A	2	Residenziale	II			60	50	70	65	66	55.2	6	5.2			63.3	52.7	3.3	2.7			2.7	2.5
GENESTRERIO	129	A	3	Residenziale	II			60	50	70	65	65.5	54.7	5.5	4.7			62.9	52.3	2.9	2.3			2.6	2.4
GENESTRERIO	131	1	0	Campo libero	II			60	50	70	65	67.2	56.3	7.2	6.3			64.3	53.7	4.3	3.7			2.9	2.6
GENESTRERIO	132	A	1	Lavorativo	II	x		65	55	70	65	66.3	55.4	1.3	0.4			63.6	52.9					2.7	2.5
GENESTRERIO	132	A	2	Lavorativo	II	x		65	55	70	65	66.2	55.3	1.2	0.3			63.5	52.8					2.7	2.5
GENESTRERIO	139	A	0	Residenziale	II			60	50	70	65	65.4	54.4	5.4	4.4			65.4	54.3	5.4	4.3				0.1
GENESTRERIO	140	1	0	Campo libero	II			60	50	70	65	55.4	45.7					54.6	45.1					0.8	0.6
GENESTRERIO	140	2	0	Campo libero	II			60	50	70	65	54.5	44.9					53.7	44.3					0.8	0.6
GENESTRERIO	141	1	0	Campo libero	II			60	50	70	65	52.8	42.7					51.4	41.6					1.4	1.1
GENESTRERIO	141	2	0	Campo libero	II			60	50	70	65	53.2	43					51.8	42					1.4	1
GENESTRERIO	143	1	0	Campo libero	II			60	50	70	65	53.1	42.6					51.1	40.9					2	1.7



SEZIONE	Mappale	Lettera	Piano	Utilizzo piano	GdS	OIF Art. 42	Correttivo rot./inc.	Situazione prima del risanamento								Situazione dopo il risanamento									
								VLI G	VLI N	VA G	VA N	Lr G	Lr N	Lr>VLI G	Lr>VLI N	Lr>=VA G	Lr>=VA N	Lr G	Lr N	Lr>VLI G	Lr>VLI N	Lr>=VA G	Lr>=VA N	Lr diff G	Lr diff N
GENESTRERIO	143	A	0	Residenziale	II			60	50	70	65	59	48					56.2	45.2					2.8	2.8
GENESTRERIO	143	A	1	Residenziale	II			60	50	70	65	60.1	49.1	0.1				57.4	46.5					2.7	2.6
GENESTRERIO	144	A	0	Residenziale	II			60	50	70	65	58	47					57.9	46.9					0.1	0.1
GENESTRERIO	144	A	1	Residenziale	II			60	50	70	65	58.8	47.8					58.7	47.7					0.1	0.1
GENESTRERIO	147	1	0	Campo libero	II			60	50	70	65	56.8	46					56	45.3					0.8	0.7
GENESTRERIO	147	A	0	Residenziale	II			60	50	70	65	70.8	59.4	10.8	9.4	0.8		70.7	59.3	10.7	9.3	0.7		0.1	0.1
GENESTRERIO	147	A	1	Residenziale	II			60	50	70	65	69.6	58.2	9.6	8.2			69.6	58.2	9.6	8.2				
GENESTRERIO	147	A	2	Residenziale	II			60	50	70	65	68.3	56.9	8.3	6.9			68.2	56.8	8.2	6.8			0.1	0.1
GENESTRERIO	148	1	0	Campo libero	II			60	50	70	65	66	54.7	6	4.7			63.4	52.1	3.4	2.1			2.6	2.6
GENESTRERIO	148	2	0	Campo libero	II			60	50	70	65	68	56.6	8	6.6			67.3	55.9	7.3	5.9			0.7	0.7
GENESTRERIO	236	A	0	Residenziale	II			60	50	70	65	59.5	48.2					56.6	45.4					2.9	2.8
GENESTRERIO	237	A	0	Residenziale	II			60	50	70	65	68	56.6	8	6.6			65.8	54.5	5.8	4.5			2.2	2.1
GENESTRERIO	237	A	1	Residenziale	II			60	50	70	65	67.4	56	7.4	6			65.4	54.1	5.4	4.1			2	1.9
GENESTRERIO	237	A	2	Residenziale	II			60	50	70	65	66.5	55.2	6.5	5.2			64.7	53.4	4.7	3.4			1.8	1.8
GENESTRERIO	238	A	1	Residenziale	II			60	50	70	65	68.2	56.8	8.2	6.8			67.3	55.9	7.3	5.9			0.9	0.9
GENESTRERIO	238	A	2	Residenziale	II			60	50	70	65	67	55.7	7	5.7			66.1	54.8	6.1	4.8			0.9	0.9
GENESTRERIO	239	A	1	Residenziale	II			60	50	70	65	69.1	57.7	9.1	7.7			68.8	57.5	8.8	7.5			0.3	0.2
GENESTRERIO	239	A	2	Residenziale	II			60	50	70	65	67.6	56.3	7.6	6.3			67.2	55.9	7.2	5.9			0.4	0.4
GENESTRERIO	240	A	0	Residenziale	II			60	50	70	65	70.8	59.4	10.8	9.4	0.8		70.7	59.3	10.7	9.3	0.7		0.1	0.1
GENESTRERIO	240	A	1	Residenziale	II			60	50	70	65	69.4	58	9.4	8			69.2	57.8	9.2	7.8			0.2	0.2
GENESTRERIO	240	A	2	Residenziale	II			60	50	70	65	67.8	56.5	7.8	6.5			67.6	56.2	7.6	6.2			0.2	0.3
GENESTRERIO	241	A	0	Residenziale	II			60	50	70	65	57.4	46.1					57.4	46						0.1
GENESTRERIO	241	A	1	Residenziale	II			60	50	70	65	57.7	46.3					57.6	46.3					0.1	
GENESTRERIO	242	A	0	Residenziale	II			60	50	70	65	71.9	60.5	11.9	10.5	1.9		71.9	60.5	11.9	10.5	1.9			
GENESTRERIO	242	A	1	Residenziale	II			60	50	70	65	70.4	59	10.4	9	0.4		70.4	59	10.4	9	0.4			
GENESTRERIO	242	A	2	Residenziale	II			60	50	70	65	68.8	57.4	8.8	7.4			68.7	57.4	8.7	7.4			0.1	
GENESTRERIO	243	1	0	Campo libero	II			60	50	70	65	68	56.7	8	6.7			68	56.7	8	6.7				
GENESTRERIO	244	A	0	Residenziale	II			60	50	70	65	71.4	60.3	11.4	10.3	1.4		71.4	60.2	11.4	10.2	1.4			0.1
GENESTRERIO	244	A	1	Residenziale	II			60	50	70	65	69.9	58.8	9.9	8.8			69.9	58.7	9.9	8.7				0.1
GENESTRERIO	244	A	2	Residenziale	II			60	50	70	65	68.2	57.1	8.2	7.1			68.2	57	8.2	7				0.1
GENESTRERIO	259	A	0	Residenziale	II			60	50	70	65	54	44.4					51.5	42					2.5	2.4
GENESTRERIO	259	A	1	Residenziale	II			60	50	70	65	56	46.5					53.7	44.2					2.3	2.3
GENESTRERIO	261	A	1	Residenziale	II			60	50	70	65	53.3	43.8					51.4	42					1.9	1.8
GENESTRERIO	261	A	2	Residenziale	II			60	50	70	65	56.6	47.1					54.4	45					2.2	2.1
GENESTRERIO	262	A	0	Residenziale	II			60	50	70	65	57.1	47.5					54.7	45.1					2.4	2.4
GENESTRERIO	262	A	1	Residenziale	II			60	50	70	65	58.5	49					56.2	46.7					2.3	2.3
GENESTRERIO	262	A	2	Residenziale	II			60	50	70	65	59.1	49.6					56.9	47.4					2.2	2.2
GENESTRERIO	263	A	0	Residenziale	II			60	50	70	65	58.2	48.7					56.5	47					1.7	1.7
GENESTRERIO	263	A	1	Residenziale	II			60	50	70	65	59.6	50.2		0.2			58.1	48.7					1.5	1.5
GENESTRERIO	265	A	0	Residenziale	II			60	50	70	65	61.2	51.6	1.2	1.6			58.3	48.8					2.9	2.8
GENESTRERIO	265	A	1	Residenziale	II			60	50	70	65	61.9	52.4	1.9	2.4			59.1	49.6					2.8	2.8
GENESTRERIO	266	1	0	Campo libero	II			60	50	70	65	60.8	51.2	0.8	1.2			57.9	48.4					2.9	2.8
GENESTRERIO	266	2	0	Campo libero	II			60	50	70	65	61.7	52.2	1.7	2.2			58.9	49.4					2.8	2.8
GENESTRERIO	287	1	0	Campo libero	II			60	50	70	65	55.9	46.6					55.9	46.5						0.1
GENESTRERIO	289	A	0	Residenziale	II			60	50	70	65	63.5	52.7	3.5	2.7			62.2	51.4	2.2	1.4			1.3	1.3
GENESTRERIO	289	A	1	Residenziale	II			60	50	70	65	63.9	53.2	3.9	3.2			62.6	51.9	2.6	1.9			1.3	1.3
GENESTRERIO	290	A	1	Residenziale	II			60	50	70	65	56.7	46.3					55	44.8					1.7	1.5
GENESTRERIO	290	A	2	Residenziale	II			60	50	70	65	57.6	47.2					56.5	46.2					1.1	1
GENESTRERIO	291	A	0	Lavorativo	II	x		65	55	70	65	60.7	50.1					58.4	47.7					2.3	2.4
GENESTRERIO	291	A	1	Residenziale	II			60	50	70	65	61.5	50.9	1.5	0.9			59.2	48.6					2.3	2.3
GENESTRERIO	296	A	0	Residenziale	III			65	55	70	65	72	62.4	7	7.4	2		69.2	59.6	4.2	4.6			2.8	2.8
GENESTRERIO	296	A	1	Residenziale	III			65	55	70	65	71.7	62.1	6.7	7.1	1.7		68.9	59.4	3.9	4.4			2.8	2.7
GENESTRERIO	297	A	0	Residenziale	III			65	55	70	65	59	49.7					58.7	49.4					0.3	0.3
GENESTRERIO	297	A	1	Residenziale	III			65	55	70	65	60.3	50.9					59.9	50.5					0.4	0.4
GENESTRERIO	301	A	0	Residenziale	III			65	55	70	65	66.3	55.2	1.3	0.2			66.3	55.2	1.3	0.2				
GENESTRERIO	301	A	1	Residenziale	III			65	55	70	65	66.4	55.3	1.4	0.3			66.4	55.3	1.4	0.3				
GENESTRERIO	301	A	2	Residenziale	III			65	55	70	65	66.1	55.1	1.1	0.1			66.1	55.1	1.1	0.1				
GENESTRERIO	304	A	0	Residenziale	III			65	55	70	65	66.2	55.1	1.2	0.1			66.2	55.1	1.2	0.1				

SEZIONE	Mappale	Lettera	Piano	Utilizzo piano	GdS	OIF Art. 42	Correttivo rot./inc.	Situazione prima del risanamento								Situazione dopo il risanamento									
								VLI G	VLI N	VA G	VA N	Lr G	Lr N	Lr>VLI G	Lr>VLI N	Lr>=VA G	Lr>=VA N	Lr G	Lr N	Lr>VLI G	Lr>VLI N	Lr>=VA G	Lr>=VA N	Lr diff G	Lr diff N
GENESTRERIO	304	A	1	Residenziale	III			65	55	70	65	66.4	55.3	1.4	0.3			66.4	55.3	1.4	0.3				
GENESTRERIO	304	A	2	Residenziale	III			65	55	70	65	66.1	55.1	1.1	0.1			66.1	55.1	1.1	0.1				
GENESTRERIO	310	A	0	Residenziale	III			65	55	70	65	64.8	53.8					64.8	53.8						
GENESTRERIO	310	A	1	Residenziale	III			65	55	70	65	65	53.9					64.9	53.9					0.1	
GENESTRERIO	313	A	0	Residenziale	III			65	55	70	65	69.4	58.3	4.4	3.3			69.4	58.3	4.4	3.3				
GENESTRERIO	313	A	1	Residenziale	III			65	55	70	65	68.8	57.7	3.8	2.7			68.8	57.7	3.8	2.7				
GENESTRERIO	313	A	2	Residenziale	III			65	55	70	65	67.7	56.7	2.7	1.7			67.7	56.6	2.7	1.6				0.1
GENESTRERIO	317	A	0	Residenziale	III			65	55	70	65	64.1	53.1					64	53					0.1	0.1
GENESTRERIO	317	A	1	Residenziale	III			65	55	70	65	64.5	53.5					64.4	53.4					0.1	0.1
GENESTRERIO	319	A	1	Residenziale	II			60	50	70	65	60.5	51.2	0.5	1.2			59	49.7					1.5	1.5
GENESTRERIO	319	A	2	Residenziale	II			60	50	70	65	61.1	51.7	1.1	1.7			59.6	50.3		0.3			1.5	1.4
GENESTRERIO	319	A	3	Residenziale	II			60	50	70	65	61.4	52.1	1.4	2.1			59.9	50.6		0.6			1.5	1.5
GENESTRERIO	319	A	4	Residenziale	II			60	50	70	65	61.7	52.4	1.7	2.4			60.3	50.9	0.3	0.9			1.4	1.5
GENESTRERIO	319	A	5	Residenziale	II			60	50	70	65	62	52.7	2	2.7			60.6	51.3	0.6	1.3			1.4	1.4
GENESTRERIO	322	1	0	Campo libero	II			60	50	70	65	67.1	56.3	7.1	6.3			66.6	55.7	6.6	5.7			0.5	0.6
GENESTRERIO	322	A	1	Residenziale	II			60	50	70	65	61.3	50.4	1.3	0.4			60.2	49.3	0.2				1.1	1.1
GENESTRERIO	322	A	2	Residenziale	II			60	50	70	65	61.5	50.7	1.5	0.7			60.4	49.5	0.4				1.1	1.2
GENESTRERIO	322	A	3	Residenziale	II			60	50	70	65	61.5	50.7	1.5	0.7			60.4	49.7	0.4				1.1	1
GENESTRERIO	322	A	4	Residenziale	II			60	50	70	65	61.6	50.9	1.6	0.9			60.5	49.8	0.5				1.1	1.1
GENESTRERIO	324	A	0	Residenziale	II			60	50	70	65	57.7	48.4					55.4	46.1					2.3	2.3
GENESTRERIO	324	A	1	Residenziale	II			60	50	70	65	59.5	50.2		0.2			57.4	48.1					2.1	2.1
GENESTRERIO	324	A	2	Residenziale	II			60	50	70	65	60.1	50.8	0.1	0.8			58.2	48.8					1.9	2
GENESTRERIO	324	A	3	Residenziale	II			60	50	70	65	60.5	51.2	0.5	1.2			58.5	49.2					2	2
GENESTRERIO	324	A	4	Residenziale	II			60	50	70	65	60.7	51.3	0.7	1.3			58.7	49.3					2	2
GENESTRERIO	326	A	0	Lavorativo	II	x		65	55	70	65	64.6	53.8					62	51.2					2.6	2.6
GENESTRERIO	326	A	1	Lavorativo	II	x		65	55	70	65	64.7	53.9					62.2	51.4					2.5	2.5
GENESTRERIO	327	A	0	Lavorativo	II	x		65	55	70	65	56.8	47.4					54.5	45.2					2.3	2.2
GENESTRERIO	327	A	1	Residenziale	II			60	50	70	65	58.4	49.1					56.8	47.5					1.6	1.6
GENESTRERIO	327	A	2	Residenziale	II			60	50	70	65	59.3	49.9					57.8	48.5					1.5	1.4
GENESTRERIO	329	1	0	Campo libero	II			60	50	70	65	59.2	49.9					56.9	47.6					2.3	2.3
GENESTRERIO	333	A	0	Lavorativo	III	x		70	60	70	65	66.5	57.2					62.7	53.4					3.8	3.8
GENESTRERIO	333	A	1	Lavorativo	III	x		70	60	70	65	66.9	57.6					63.1	53.8					3.8	3.8
GENESTRERIO	334	1	0	Campo libero	III			65	55	70	65	76.2	66.9	11.2	11.9	6.2	1.9	71.3	62	6.3	7	1.3		4.9	4.9
GENESTRERIO	335	A	1	Residenziale	III			65	55	70	65	63.2	52.9					60.2	49.9					3	3
GENESTRERIO	335	A	2	Residenziale	III			65	55	70	65	63.1	52.8					60.2	49.9					2.9	2.9
GENESTRERIO	336	A	0	Residenziale	III			65	55	70	65	65.4	55.1	0.4	0.1			62.4	52.1					3	3
GENESTRERIO	336	A	1	Residenziale	III			65	55	70	65	65.5	55.2	0.5	0.2			62.5	52.3					3	2.9
GENESTRERIO	336	A	2	Residenziale	III			65	55	70	65	65.1	54.9	0.1				62.2	52					2.9	2.9
GENESTRERIO	337	A	0	Lavorativo	III	x		70	60	70	65	59.3	49.5					55.8	46					3.5	3.5
GENESTRERIO	337	A	1	Residenziale	III			65	55	70	65	62.6	52.9					59.9	50.3					2.7	2.6
GENESTRERIO	337	A	2	Residenziale	III			65	55	70	65	64.5	54.9					61.3	51.7					3.2	3.2
GENESTRERIO	337	B	0	Lavorativo	III	x		70	60	70	65	74.6	65.3	4.6	5.3	4.6	0.3	69.8	60.4		0.4			4.8	4.9
GENESTRERIO	341	1	0	Campo libero	III		1	65	55	70	65	74.3	64.6	9.3	9.6	4.3		70	60.2	5	5.2			4.3	4.4
GENESTRERIO	341	2	0	Campo libero	III		1	65	55	70	65	77.2	67.9	12.2	12.9	7.2	2.9	72.5	63.1	7.5	8.1	2.5		4.7	4.8
GENESTRERIO	390	A	1	Residenziale	II			60	50	70	65	57.7	48.2					55.2	45.6					2.5	2.6
GENESTRERIO	390	A	2	Residenziale	II			60	50	70	65	58.6	49.1					56.3	46.8					2.3	2.3
GENESTRERIO	409	A	0	Lavorativo	III	x		70	60	70	65	55.6	46.2					55.5	46.1					0.1	0.1
GENESTRERIO	409	A	1	Residenziale	III			65	55	70	65	57	47.6					56.6	47.3					0.4	0.3
GENESTRERIO	409	A	2	Residenziale	III			65	55	70	65	57.4	48					57	47.6					0.4	0.4
GENESTRERIO	416	A	0	Lavorativo	II	x		65	55	70	65	51.8	42.2					48.9	39.3					2.9	2.9
GENESTRERIO	416	A	1	Residenziale	II			60	50	70	65	54.6	45					51.7	42.1					2.9	2.9
GENESTRERIO	419	A	0	Residenziale	II			60	50	70	65	66	56.4	6	6.4			63.3	53.7	3.3	3.7			2.7	2.7
GENESTRERIO	419	A	1	Residenziale	II			60	50	70	65	66.8	57.2	6.8	7.2			64.1	54.6	4.1	4.6			2.7	2.6
GENESTRERIO	419	A	2	Residenziale	II			60	50	70	65	66.8	57.2	6.8	7.2			64.1	54.5	4.1	4.5			2.7	2.7
GENESTRERIO	420	A	0	Lavorativo	II	x		65	55	70	65	69	59.4	4	4.4			66.1	56.6	1.1	1.6			2.9	2.8
GENESTRERIO	420	A	1	Residenziale	II			60	50	70	65	69.1	59.6	9.1	9.6			66.3	56.8	6.3	6.8			2.8	2.8
GENESTRERIO	420	A	2	Residenziale	II			60	50	70	65	69	59.4	9	9.4			66.2	56.6	6.2	6.6			2.8	2.8
GENESTRERIO	443	1	0	Campo libero	III			65	55	70	65	52.5	43.1					52.4	43					0.1	0.1

SEZIONE	Mappale	Lettera	Piano	Utilizzo piano	GdS	OIF Art. 42	Correttivo rot./inc.	Situazione prima del risanamento								Situazione dopo il risanamento									
								VLI G	VLI N	VA G	VA N	Lr G	Lr N	Lr>VLI G	Lr>VLI N	Lr>=VA G	Lr>=VA N	Lr G	Lr N	Lr>VLI G	Lr>VLI N	Lr>=VA G	Lr>=VA N	Lr diff G	Lr diff N
GENESTRERIO	443	2	0	Campo libero	III			65	55	70	65	40.9	31.4					40.8	31.3					0.1	0.1
GENESTRERIO	444	1	0	Campo libero	III			65	55	70	65	50.4	40.9					50.3	40.8					0.1	0.1
GENESTRERIO	445	A	0	Lavorativo	III	x		70	60	70	65	54.1	44.8					54	44.7					0.1	0.1
GENESTRERIO	445	A	1	Lavorativo	III	x		70	60	70	65	55	45.7					54.8	45.4					0.2	0.3
GENESTRERIO	449	1	0	Campo libero	II			60	50	70	65	64.7	55	4.7	5			63.2	53.4	3.2	3.4			1.5	1.6
GENESTRERIO	450	1	0	Campo libero	II			60	50	70	65	55.8	46.4					55.6	46.3					0.2	0.1
GENESTRERIO	457	A	0	Lavorativo	III	x		70	60	70	65	46.6	37.2					46.3	37					0.3	0.2
GENESTRERIO	457	A	1	Lavorativo	III	x		70	60	70	65	51.6	42.2					51.3	42					0.3	0.2
GENESTRERIO	461	A	0	Lavorativo	III	x		70	60	70	65	47.9	38.5					47.8	38.4					0.1	0.1
GENESTRERIO	461	A	1	Lavorativo	III	x		70	60	70	65	48.9	39.5					48.7	39.2					0.2	0.3
GENESTRERIO	494	A	0	Lavorativo	III	x		70	60	70	65	29.7	20.2					29.7	20.2						
GENESTRERIO	494	A	1	Lavorativo	III	x		70	60	70	65	30.3	20.8					30.3	20.8						
GENESTRERIO	506	A	0	Lavorativo	III	x		70	60	70	65	17.5	8.2					17.5	8.2						
GENESTRERIO	509	A	0	Residenziale	II			60	50	70	65	21.4	11.9					21.4	11.9						
GENESTRERIO	509	A	1	Residenziale	II			60	50	70	65	24.8	15.3					24.8	15.3						
GENESTRERIO	510	A	0	Residenziale	II			60	50	70	65	22.1	12.6					22	12.6					0.1	
GENESTRERIO	510	A	1	Residenziale	II			60	50	70	65	29.9	20.4					29.8	20.4					0.1	
GENESTRERIO	511	1	0	Campo libero	II			60	50	70	65	21.8	12.3					21.8	12.3						
GENESTRERIO	511	2	0	Campo libero	II			60	50	70	65	29.9	20.4					29.5	20					0.4	0.4
GENESTRERIO	518	A	0	Lavorativo	III	x		70	60	70	65	33.2	23.7					33.1	23.6					0.1	0.1
GENESTRERIO	530	A	0	Residenziale	II			60	50	70	65	23.7	14.2					23.7	14.2						
GENESTRERIO	530	A	1	Residenziale	II			60	50	70	65	23.9	14.4					23.9	14.4						
GENESTRERIO	533	A	0	Residenziale	II			60	50	70	65	24.7	15.2					24.7	15.2						
GENESTRERIO	533	A	1	Residenziale	II			60	50	70	65	27	17.5					27	17.5						
GENESTRERIO	533	A	2	Residenziale	II			60	50	70	65	27.2	17.7					27.2	17.7						
GENESTRERIO	563	A	0	Residenziale	III			65	55	70	65	54.8	45.5					54.3	45					0.5	0.5
GENESTRERIO	563	A	1	Residenziale	III			65	55	70	65	56.1	46.7					55.5	46.2					0.6	0.5
GENESTRERIO	566	A	0	Residenziale	II			60	50	70	65	51.4	40.2					48.8	37.6					2.6	2.6
GENESTRERIO	566	A	1	Residenziale	II			60	50	70	65	52.1	40.9					49.6	38.4					2.5	2.5
GENESTRERIO	566	A	2	Residenziale	II			60	50	70	65	54.5	43.4					51.9	41.1					2.6	2.3
GENESTRERIO	571	A	0	Residenziale	III			65	55	70	65	57.2	47.7					53	43.4					4.2	4.3
GENESTRERIO	571	A	1	Residenziale	III			65	55	70	65	57.9	48.4					53.7	44.1					4.2	4.3
GENESTRERIO	571	A	2	Residenziale	III			65	55	70	65	58.5	48.9					54.4	44.8					4.1	4.1
GENESTRERIO	572	A	0	Residenziale	III			65	55	70	65	67.2	57.9	2.2	2.9			62.3	53					4.9	4.9
GENESTRERIO	572	A	1	Residenziale	III			65	55	70	65	67.9	58.6	2.9	3.6			63.2	53.9					4.7	4.7
GENESTRERIO	572	A	2	Residenziale	III			65	55	70	65	67.6	58.3	2.6	3.3			62.7	53.4					4.9	4.9
GENESTRERIO	598	A	0	Lavorativo	II	x		65	55	70	65	58.2	48.9					57.9	48.7					0.3	0.2
GENESTRERIO	600	A	0	Residenziale	II			60	50	70	65	52.9	42.4					52.6	42.2					0.3	0.2
GENESTRERIO	600	A	1	Residenziale	II			60	50	70	65	55.3	45.2					55	45					0.3	0.2
GENESTRERIO	601	A	0	Residenziale	II			60	50	70	65	56.7	45.6					56.6	45.6					0.1	
GENESTRERIO	601	A	1	Residenziale	II			60	50	70	65	57.7	46.7					57.6	46.7					0.1	
GENESTRERIO	602	A	0	Residenziale	II			60	50	70	65	66.4	55.3	6.4	5.3			66.3	55.3	6.3	5.3			0.1	
GENESTRERIO	602	A	1	Residenziale	II			60	50	70	65	66.4	55.3	6.4	5.3			66.4	55.3	6.4	5.3				
GENESTRERIO	606	1	0	Campo libero	II			60	50	70	65	52.7	43					51.9	42.5					0.8	0.5
GENESTRERIO	606	2	0	Campo libero	II			60	50	70	65	54.8	45					53.9	44.5					0.9	0.5
GENESTRERIO	606	A	0	Residenziale	II			60	50	70	65	58.2	48.8					57.8	48.5					0.4	0.3
GENESTRERIO	606	A	1	Residenziale	II			60	50	70	65	58.9	49.5					58.5	49.3					0.4	0.2
GENESTRERIO	610	A	0	Residenziale	II			60	50	70	65	71	59.6	11	9.6	1		71	59.6	11	9.6	1			
GENESTRERIO	610	A	1	Residenziale	II			60	50	70	65	69.9	58.5	9.9	8.5			69.8	58.5	9.8	8.5			0.1	
GENESTRERIO	610	A	2	Residenziale	II			60	50	70	65	68.5	57.1	8.5	7.1			68.4	57.1	8.4	7.1			0.1	
GENESTRERIO	614	1	0	Campo libero	II			60	50	70	65	47.4	37.8					47.1	37.6					0.3	0.2
GENESTRERIO	616	A	0	Residenziale	II			60	50	70	65	53.5	44					51	41.5					2.5	2.5
GENESTRERIO	616	A	1	Residenziale	II			60	50	70	65	59.4	49.8					56.7	47.2					2.7	2.6
GENESTRERIO	617	A	0	Residenziale	II			60	50	70	65	57.7	48.2					55.3	45.8					2.4	2.4
GENESTRERIO	617	A	1	Residenziale	II			60	50	70	65	59.4	49.8					57	47.5					2.4	2.3
GENESTRERIO	618	A	0	Residenziale	II			60	50	70	65	55.6	46					52.7	43.1					2.9	2.9
GENESTRERIO	618	A	1	Residenziale	II			60	50	70	65	58.2	48.6					55.5	45.9					2.7	2.7
GENESTRERIO	685	A	0	Lavorativo	III	x		70	60	70	65	48.9	39.4					48.8	39.3					0.1	0.1

SEZIONE	Mappale	Lettera	Piano	Utilizzo piano	GdS	OIF Art. 42	Correttivo rot./inc.	Situazione prima del risanamento								Situazione dopo il risanamento									
								VLI G	VLI N	VA G	VA N	Lr G	Lr N	Lr>VLI G	Lr>VLI N	Lr>=VA G	Lr>=VA N	Lr G	Lr N	Lr>VLI G	Lr>VLI N	Lr>=VA G	Lr>=VA N	Lr diff G	Lr diff N
GENESTRERIO	685	A	1	Residenziale	III			65	55	70	65	49.4	39.9					49.2	39.7					0.2	0.2
GENESTRERIO	693	A	0	Residenziale	II			60	50	70	65	48.8	38.2					47.1	36.8					1.7	1.4
GENESTRERIO	693	A	1	Residenziale	II			60	50	70	65	49.7	39.2					48.1	38					1.6	1.2
GENESTRERIO	696	A	0	Residenziale	II			60	50	70	65	12.9	3.4					12.9	3.4						
GENESTRERIO	696	A	1	Residenziale	II			60	50	70	65	13.7	4.2					13.7	4.2						
GENESTRERIO	697	A	1	Residenziale	II			60	50	70	65	23.7	14.2					23.7	14.2						
GENESTRERIO	697	A	2	Residenziale	II			60	50	70	65	24	14.5					24	14.5						
GENESTRERIO	699	A	1	Residenziale	III			65	55	70	65	59.6	50.3					55	45.7					4.6	4.6
GENESTRERIO	699	A	2	Residenziale	III			65	55	70	65	60.2	50.8					55.7	46.4					4.5	4.4
GENESTRERIO	700	A	1	Residenziale	III			65	55	70	65	64.1	54.8					60.2	50.9					3.9	3.9
GENESTRERIO	700	A	2	Residenziale	III			65	55	70	65	64.4	55.1			0.1		60.6	51.3					3.8	3.8
GENESTRERIO	701	A	1	Residenziale	III			65	55	70	65	70.5	61.2	5.5	6.2	0.5		65.8	56.5	0.8	1.5			4.7	4.7
GENESTRERIO	701	A	2	Residenziale	III			65	55	70	65	70.6	61.3	5.6	6.3	0.6		66	56.7	1	1.7			4.6	4.6
GENESTRERIO	702	1	0	Campo libero	II			60	50	70	65	18.3	8.9					18.3	8.9						
GENESTRERIO	718	A	0	Residenziale	II			60	50	70	65	10.7	1.2					10.7	1.2						
GENESTRERIO	718	A	1	Residenziale	II			60	50	70	65	15.2	5.7					15.2	5.7						
GENESTRERIO	719	A	1	Residenziale	II			60	50	70	65	11	1.5					11	1.5						
GENESTRERIO	719	A	2	Residenziale	II			60	50	70	65	17.6	8.1					17.6	8.1						
GENESTRERIO	720	A	0	Residenziale	II			60	50	70	65	55.2	44.4					55.1	44.2					0.1	0.2
GENESTRERIO	720	A	1	Residenziale	II			60	50	70	65	56.3	45.6					56.1	45.4					0.2	0.2
GENESTRERIO	721	1	0	Campo libero	II			60	50	70	65	57.6	46.8					57.4	46.6					0.2	0.2
GENESTRERIO	722	1	0	Campo libero	II			60	50	70	65	60.2	49.3	0.2				60	49.2					0.2	0.1
GENESTRERIO	723	1	0	Campo libero	II			60	50	70	65	66.8	55.8	6.8	5.8			66.6	55.6	6.6	5.6			0.2	0.2
GENESTRERIO	724	1	0	Campo libero	II			60	50	70	65	64.6	55	4.6	5			61.7	52.2	1.7	2.2			2.9	2.8
GENESTRERIO	724	2	0	Campo libero	II			60	50	70	65	70.9	61.4	10.9	11.4	0.9		67.9	58.4	7.9	8.4			3	3
GENESTRERIO	724	3	0	Campo libero	II			60	50	70	65	70.1	60.6	10.1	10.6	0.1		67.2	57.6	7.2	7.6			2.9	3
GENESTRERIO	743	A	0	Residenziale	II			60	50	70	65	55.4	44.8					55.3	44.7					0.1	0.1
GENESTRERIO	743	A	1	Residenziale	II			60	50	70	65	56.7	46.3					56.6	46.3					0.1	
GENESTRERIO	743	A	2	Residenziale	II			60	50	70	65	57.9	47.8					57.8	47.7					0.1	0.1
GENESTRERIO	744	A	0	Residenziale	II			60	50	70	65	54.2	43.8					54.1	43.7					0.1	0.1
GENESTRERIO	744	A	1	Residenziale	II			60	50	70	65	56	45.9					55.9	45.9					0.1	
GENESTRERIO	758	1	0	Campo libero	II			60	50	70	65	67.2	56.5	7.2	6.5			64.7	54.2	4.7	4.2			2.5	2.3
GENESTRERIO	760	1	0	Campo libero	III			65	55	70	65	49.5	40.1					49.5	40.1						
GENESTRERIO	779	A	0	Residenziale	II			60	50	70	65	63.1	53.5	3.1	3.5			60.4	50.8	0.4	0.8			2.7	2.7
GENESTRERIO	779	A	1	Residenziale	II			60	50	70	65	63.4	53.8	3.4	3.8			60.7	51.2	0.7	1.2			2.7	2.6
GENESTRERIO	785	A	0	Residenziale	II			60	50	70	65	59	49.5					56.1	46.6					2.9	2.9
GENESTRERIO	785	A	1	Residenziale	II			60	50	70	65	61	51.4	1	1.4			58.1	48.6					2.9	2.8
GENESTRERIO	786	A	0	Residenziale	II			60	50	70	65	53.6	44					50.9	41.4					2.7	2.6
GENESTRERIO	786	A	1	Residenziale	II			60	50	70	65	58.4	48.8					55.7	46.2					2.7	2.6
GENESTRERIO	802	A	0	Lavorativo	II	x		65	55	70	65	61.4	50.1					58.5	47.2					2.9	2.9
GENESTRERIO	802	A	1	Residenziale	II			60	50	70	65	61.6	50.3	1.6	0.3			58.7	47.5					2.9	2.8
GENESTRERIO	802	A	2	Residenziale	II			60	50	70	65	61.5	50.2	1.5	0.2			58.7	47.5					2.8	2.7
GENESTRERIO	808	A	0	Residenziale	II			60	50	70	65	66.3	56.7	6.3	6.7			63.4	53.8	3.4	3.8			2.9	2.9
GENESTRERIO	808	A	1	Residenziale	II			60	50	70	65	67.2	57.7	7.2	7.7			64.4	54.8	4.4	4.8			2.8	2.9
GENESTRERIO	808	A	2	Residenziale	II			60	50	70	65	67.1	57.5	7.1	7.5			64.3	54.7	4.3	4.7			2.8	2.8
GENESTRERIO	809	A	0	Residenziale	II			60	50	70	65	66.9	57.4	6.9	7.4			64	54.5	4	4.5			2.9	2.9
GENESTRERIO	809	A	1	Residenziale	II			60	50	70	65	68.6	59.1	8.6	9.1			65.8	56.2	5.8	6.2			2.8	2.9
GENESTRERIO	809	A	2	Residenziale	II			60	50	70	65	68.5	59	8.5	9			65.7	56.2	5.7	6.2			2.8	2.8
GENESTRERIO	810	A	0	Residenziale	II			60	50	70	65	65.7	56.1	5.7	6.1			62.8	53.2	2.8	3.2			2.9	2.9
GENESTRERIO	810	A	1	Residenziale	II			60	50	70	65	69.2	59.6	9.2	9.6			66.4	56.8	6.4	6.8			2.8	2.8
GENESTRERIO	810	A	2	Residenziale	II			60	50	70	65	69.1	59.6	9.1	9.6			66.3	56.7	6.3	6.7			2.8	2.9
GENESTRERIO	811	1	0	Campo libero	II			60	50	70	65	56.2	45.3					53.6	42.9					2.6	2.4
GENESTRERIO	811	2	0	Campo libero	II			60	50	70	65	54.3	43.7					52.1	41.8					2.2	1.9
GENESTRERIO	811	3	0	Campo libero	II			60	50	70	65	53.3	42.9					51.4	41.3					1.9	1.6
GENESTRERIO	818	1	0	Campo libero	II			60	50	70	65	51.1	41.6					50.2	40.7					0.9	0.9
LIGORNETTO	1	A	0	Residenziale	II			60	50	70	65	66.3	51.9	6.3	1.9			63.2	48.8	3.2				3.1	3.1
LIGORNETTO	1	A	1	Residenziale	II			60	50	70	65	64.1	49.9	4.1				61.1	46.9	1.1				3	3
LIGORNETTO	1	A	2	Residenziale	II			60	50	70	65	62.1	48.1	2.1				59	45.1					3.1	3

SEZIONE	Mappale	Lettera	Piano	Utilizzo piano	GdS	OIF Art. 42	Correttivo rot./inc.	Situazione prima del risanamento								Situazione dopo il risanamento									
								VLI G	VLI N	VA G	VA N	Lr G	Lr N	Lr>VLI G	Lr>VLI N	Lr>=VA G	Lr>=VA N	Lr G	Lr N	Lr>VLI G	Lr>VLI N	Lr>=VA G	Lr>=VA N	Lr diff G	Lr diff N
LIGORNETTO	2	A	0	Residenziale	II			60	50	70	65	66.3	52	6.3	2			63.3	49	3.3				3	3
LIGORNETTO	2	A	1	Residenziale	II			60	50	70	65	64.2	50.1	4.2	0.1			61.2	47.1	1.2				3	3
LIGORNETTO	2	A	2	Residenziale	II			60	50	70	65	62.1	48.5	2.1				59.1	45.5					3	3
LIGORNETTO	3	A	0	Residenziale	II			60	50	70	65	66.2	52.1	6.2	2.1			63.2	49.1	3.2				3	3
LIGORNETTO	3	A	1	Residenziale	II			60	50	70	65	64.3	50.4	4.3	0.4			61.3	47.4	1.3				3	3
LIGORNETTO	3	A	2	Residenziale	II			60	50	70	65	62.2	48.9	2.2				59.2	45.9					3	3
LIGORNETTO	25	A	0	Residenziale	II			60	50	70	65	50.9	39.7					47.9	36.7					3	3
LIGORNETTO	25	A	1	Residenziale	II			60	50	70	65	54.7	43.6					51.7	40.6					3	3
LIGORNETTO	25	A	2	Residenziale	II			60	50	70	65	55	43.9					52	40.9					3	3
LIGORNETTO	25	D	0	Residenziale	II			60	50	70	65	42.7	31					39.9	28.3					2.8	2.7
LIGORNETTO	25	D	1	Residenziale	II			60	50	70	65	44.7	33.3					41.9	30.5					2.8	2.8
LIGORNETTO	26	A	0	Residenziale	II			60	50	70	65	60.9	49.6	0.9				57.9	46.6					3	3
LIGORNETTO	26	A	1	Residenziale	II			60	50	70	65	60.7	49.3	0.7				57.7	46.3					3	3
LIGORNETTO	26	A	2	Residenziale	II			60	50	70	65	60.1	48.6	0.1				57.1	45.7					3	2.9
LIGORNETTO	27	A	0	Lavorativo	II	x		65	55	70	65	75	64.1	10	9.1	5		72	61.1	7	6.1	2		3	3
LIGORNETTO	27	A	1	Residenziale	II			60	50	70	65	71.2	60.2	11.2	10.2	1.2		68.2	57.2	8.2	7.2			3	3
LIGORNETTO	27	A	2	Residenziale	II			60	50	70	65	69.2	58	9.2	8			66.2	55	6.2	5			3	3
LIGORNETTO	27	C	0	Residenziale	II			60	50	70	65	65.2	53.9	5.2	3.9			62.2	50.9	2.2	0.9			3	3
LIGORNETTO	27	C	1	Residenziale	II			60	50	70	65	64.7	53.3	4.7	3.3			61.7	50.3	1.7	0.3			3	3
LIGORNETTO	28	A	0	Residenziale	II			60	50	70	65	69.9	57.5	9.9	7.5			66.9	54.5	6.9	4.5			3	3
LIGORNETTO	28	A	1	Residenziale	II			60	50	70	65	69.1	56.7	9.1	6.7			66.1	53.7	6.1	3.7			3	3
LIGORNETTO	28	A	2	Residenziale	II			60	50	70	65	67.9	55.6	7.9	5.6			64.9	52.6	4.9	2.6			3	3
LIGORNETTO	32	A	0	Residenziale	II			60	50	70	65	70.4	57.5	10.4	7.5	0.4		67.4	54.5	7.4	4.5			3	3
LIGORNETTO	32	A	1	Residenziale	II			60	50	70	65	69.3	56.6	9.3	6.6			66.3	53.6	6.3	3.6			3	3
LIGORNETTO	32	A	2	Residenziale	II			60	50	70	65	68	55.4	8	5.4			65	52.4	5	2.4			3	3
LIGORNETTO	34	A	0	Lavorativo	II	x		65	55	70	65	69.3	56.3	4.3	1.3			66.3	53.3	1.3				3	3
LIGORNETTO	34	A	1	Residenziale	II			60	50	70	65	68.5	55.5	8.5	5.5			65.5	52.5	5.5	2.5			3	3
LIGORNETTO	34	A	2	Residenziale	II			60	50	70	65	67.4	54.5	7.4	4.5			64.4	51.5	4.4	1.5			3	3
LIGORNETTO	35	A	0	Lavorativo	II	x		65	55	70	65	69.7	56.6	4.7	1.6			66.7	53.6	1.7				3	3
LIGORNETTO	35	A	1	Residenziale	II			60	50	70	65	68.4	55.4	8.4	5.4			65.4	52.4	5.4	2.4			3	3
LIGORNETTO	35	A	2	Residenziale	II			60	50	70	65	67.2	54.2	7.2	4.2			64.2	51.2	4.2	1.2			3	3
LIGORNETTO	36	A	0	Residenziale	II			60	50	70	65	42	29.7					39.4	27.5					2.6	2.2
LIGORNETTO	36	A	1	Residenziale	II			60	50	70	65	42.2	29.9					39.6	27.7					2.6	2.2
LIGORNETTO	36	A	2	Residenziale	II			60	50	70	65	42.6	30.9					40.5	29.3					2.1	1.6
LIGORNETTO	36	D	0	Residenziale	II			60	50	70	65	49.2	38.2					46.2	35.3					3	2.9
LIGORNETTO	36	D	1	Residenziale	II			60	50	70	65	49.6	38.6					46.7	35.7					2.9	2.9
LIGORNETTO	50	A	2	Residenziale	II			60	50	70	65	43.4	31.1					40.9	28.9					2.5	2.2
LIGORNETTO	53	A	0	Residenziale	II			60	50	70	65	70.9	57.8	10.9	7.8	0.9		67.9	54.8	7.9	4.8			3	3
LIGORNETTO	53	A	1	Residenziale	II			60	50	70	65	68.9	55.7	8.9	5.7			65.9	52.7	5.9	2.7			3	3
LIGORNETTO	53	A	2	Residenziale	II			60	50	70	65	67.1	54	7.1	4			64.1	51	4.1	1			3	3
LIGORNETTO	54	A	1	Residenziale	II			60	50	70	65	68.4	55.2	8.4	5.2			65.4	52.2	5.4	2.2			3	3
LIGORNETTO	54	A	2	Residenziale	II			60	50	70	65	66.7	53.6	6.7	3.6			63.7	50.6	3.7	0.6			3	3
LIGORNETTO	54	B	1	Residenziale	II			60	50	70	65	44.5	31.6					41.5	28.8					3	2.8
LIGORNETTO	54	B	2	Residenziale	II			60	50	70	65	44	31.2					41.1	28.3					2.9	2.9
LIGORNETTO	55	A	1	Residenziale	II			60	50	70	65	69.5	56.3	9.5	6.3			66.5	53.3	6.5	3.3			3	3
LIGORNETTO	55	A	2	Residenziale	II			60	50	70	65	67.5	54.3	7.5	4.3			64.5	51.3	4.5	1.3			3	3
LIGORNETTO	59	A	0	Residenziale	II			60	50	70	65	55	41.8					52	38.9					3	2.9
LIGORNETTO	59	A	1	Residenziale	II			60	50	70	65	55.1	42					52.2	39.1					2.9	2.9
LIGORNETTO	59	A	2	Residenziale	II			60	50	70	65	55.1	42					52.1	39					3	3
LIGORNETTO	61	A	0	Residenziale	II			60	50	70	65	43	31.1					40.7	29.3					2.3	1.8
LIGORNETTO	61	A	1	Residenziale	II			60	50	70	65	46.6	33.9					43.9	31.4					2.7	2.5
LIGORNETTO	61	A	2	Residenziale	II			60	50	70	65	51.5	38.5					48.6	35.8					2.9	2.7
LIGORNETTO	74	A	0	Residenziale	II			60	50	70	65	70.7	57.5	10.7	7.5	0.7		67.7	54.5	7.7	4.5			3	3
LIGORNETTO	74	A	1	Residenziale	II			60	50	70	65	68.3	55.1	8.3	5.1			65.3	52.1	5.3	2.1			3	3
LIGORNETTO	74	A	2	Residenziale	II			60	50	70	65	65.2	52	5.2	2			62.2	49	2.2				3	3
LIGORNETTO	74	C	0	Residenziale	II			60	50	70	65	55.5	42.4					52.5	39.4					3	3
LIGORNETTO	74	C	1	Residenziale	II			60	50	70	65	55.9	42.8					53	39.8					2.9	3
LIGORNETTO	74	K	0	Residenziale	II			60	50	70	65	47.6	34.2					44.7	31.4					2.9	2.8



SEZIONE	Mappale	Lettera	Piano	Utilizzo piano	GdS	OIF Art. 42	Correttivo rot./inc.	Situazione prima del risanamento								Situazione dopo il risanamento									
								VLI G	VLI N	VA G	VA N	Lr G	Lr N	Lr>VLI G	Lr>VLI N	Lr>=VA G	Lr>=VA N	Lr G	Lr N	Lr>VLI G	Lr>VLI N	Lr>=VA G	Lr>=VA N	Lr diff G	Lr diff N
LIGORNETTO	74	K	1	Residenziale	II			60	50	70	65	48.2	34.8					45.3	32.1					2.9	2.7
LIGORNETTO	75	A	0	Residenziale	II			60	50	70	65	70.7	57.5	10.7	7.5	0.7		67.7	54.5	7.7	4.5			3	3
LIGORNETTO	75	A	1	Residenziale	II			60	50	70	65	68.8	55.6	8.8	5.6			65.8	52.6	5.8	2.6			3	3
LIGORNETTO	75	A	2	Residenziale	II			60	50	70	65	66.9	53.7	6.9	3.7			63.9	50.7	3.9	0.7			3	3
LIGORNETTO	75	A	3	Residenziale	II			60	50	70	65	65.4	52.2	5.4	2.2			62.4	49.2	2.4				3	3
LIGORNETTO	76	A	1	Residenziale	II			60	50	70	65	67.9	54.7	7.9	4.7			64.9	51.7	4.9	1.7			3	3
LIGORNETTO	76	A	2	Residenziale	II			60	50	70	65	66.2	53.1	6.2	3.1			63.2	50.1	3.2	0.1			3	3
LIGORNETTO	76	B	1	Residenziale	II			60	50	70	65	44.7	32.1					42.1	29.9					2.6	2.2
LIGORNETTO	80	A	0	Residenziale	II			60	50	70	65	49.4	36.7					46.5	33.8					2.9	2.9
LIGORNETTO	80	A	1	Residenziale	II			60	50	70	65	50.8	38					47.9	35.2					2.9	2.8
LIGORNETTO	80	A	2	Residenziale	II			60	50	70	65	55.6	42.8					52.7	39.9					2.9	2.9
LIGORNETTO	106	A	1	Residenziale	II			60	50	70	65	41.9	30.2					39.9	28.7					2	1.5
LIGORNETTO	106	A	2	Residenziale	II			60	50	70	65	42.2	30.6					40.3	29.3					1.9	1.3
LIGORNETTO	108	A	0	Residenziale	II			60	50	70	65	50.2	37.3					47.3	34.4					2.9	2.9
LIGORNETTO	108	A	1	Residenziale	II			60	50	70	65	51	38.2					48.1	35.3					2.9	2.9
LIGORNETTO	108	A	2	Residenziale	II			60	50	70	65	54.5	41.7					51.5	38.8					3	2.9
LIGORNETTO	121	A	0	Residenziale	II			60	50	70	65	55.8	41.6					52.9	38.8					2.9	2.8
LIGORNETTO	121	A	1	Residenziale	II			60	50	70	65	56.7	42.4					53.8	39.7					2.9	2.7
LIGORNETTO	121	A	2	Residenziale	II			60	50	70	65	56.6	42.2					53.6	39.5					3	2.7
LIGORNETTO	127	1	0	Campo libero	II			60	50	70	65	56.3	42					53.4	39.4					2.9	2.6
LIGORNETTO	127	B	0	Residenziale	II			60	50	70	65	69.3	54.8	9.3	4.8			66.3	51.8	6.3	1.8			3	3
LIGORNETTO	127	B	1	Residenziale	II			60	50	70	65	65.8	51.3	5.8	1.3			62.8	48.4	2.8				3	2.9
LIGORNETTO	128	B	0	Lavorativo	II	x		65	55	70	65	60	45.6					57.1	42.7					2.9	2.9
LIGORNETTO	128	B	1	Lavorativo	II	x		65	55	70	65	60	45.6					57.1	42.7					2.9	2.9
LIGORNETTO	131	A	0	Residenziale	II			60	50	70	65	68	53.5	8	3.5			65	50.5	5	0.5			3	3
LIGORNETTO	131	A	1	Residenziale	II			60	50	70	65	66.6	52.1	6.6	2.1			63.6	49.1	3.6				3	3
LIGORNETTO	131	A	2	Residenziale	II			60	50	70	65	65	50.5	5	0.5			62	47.6	2				3	2.9
LIGORNETTO	131	C	0	Residenziale	II			60	50	70	65	54.5	40.3					51.6	37.7					2.9	2.6
LIGORNETTO	131	C	1	Residenziale	II			60	50	70	65	55.3	41.1					52.4	38.5					2.9	2.6
LIGORNETTO	132	A	0	Residenziale	II			60	50	70	65	43.1	31.3					41.4	30.3					1.7	1
LIGORNETTO	132	A	1	Residenziale	II			60	50	70	65	46.1	33.4					43.9	32					2.2	1.4
LIGORNETTO	135	A	0	Residenziale	II			60	50	70	65	67.7	53.3	7.7	3.3			64.7	50.3	4.7	0.3			3	3
LIGORNETTO	135	A	1	Residenziale	II			60	50	70	65	66.5	52.1	6.5	2.1			63.6	49.1	3.6				2.9	3
LIGORNETTO	135	A	2	Residenziale	II			60	50	70	65	65.1	50.7	5.1	0.7			62.1	47.7	2.1				3	3
LIGORNETTO	137	A	0	Residenziale	II			60	50	70	65	67.6	53.1	7.6	3.1			64.6	50.1	4.6	0.1			3	3
LIGORNETTO	137	A	1	Residenziale	II			60	50	70	65	66.5	52	6.5	2			63.5	49	3.5				3	3
LIGORNETTO	137	A	2	Residenziale	II			60	50	70	65	65.2	50.7	5.2	0.7			62.2	47.7	2.2				3	3
LIGORNETTO	137	A	3	Residenziale	II			60	50	70	65	64	49.5	4				61	46.6	1				3	2.9
LIGORNETTO	137	B	1	Residenziale	II			60	50	70	65	46.3	33.4					44	31.8					2.3	1.6
LIGORNETTO	137	B	2	Residenziale	II			60	50	70	65	47	34.1					44.7	32.6					2.3	1.5
LIGORNETTO	138	B	2	Residenziale	II			60	50	70	65	45.5	32.9					43.4	31.6					2.1	1.3
LIGORNETTO	151	A	0	Residenziale	II			60	50	70	65	67.8	53.3	7.8	3.3			64.8	50.3	4.8	0.3			3	3
LIGORNETTO	151	A	1	Residenziale	II			60	50	70	65	66.6	52.1	6.6	2.1			63.6	49.2	3.6				3	2.9
LIGORNETTO	151	A	2	Residenziale	II			60	50	70	65	65.3	50.8	5.3	0.8			62.3	47.9	2.3				3	2.9
LIGORNETTO	152	A	0	Residenziale	II			60	50	70	65	68	53.6	8	3.6			65	50.6	5	0.6			3	3
LIGORNETTO	152	A	1	Residenziale	II			60	50	70	65	66.7	52.3	6.7	2.3			63.7	49.3	3.7				3	3
LIGORNETTO	152	A	2	Residenziale	II			60	50	70	65	65.3	50.9	5.3	0.9			62.3	47.9	2.3				3	3
LIGORNETTO	152	B	1	Residenziale	II			60	50	70	65	66.7	52.2	6.7	2.2			63.7	49.3	3.7				3	2.9
LIGORNETTO	152	B	2	Residenziale	II			60	50	70	65	65.3	50.9	5.3	0.9			62.3	47.9	2.3				3	3
LIGORNETTO	164	A	1	Residenziale	II			60	50	70	65	66.7	52.2	6.7	2.2			63.7	49.2	3.7				3	3
LIGORNETTO	164	A	2	Residenziale	II			60	50	70	65	65.2	50.7	5.2	0.7			62.2	47.8	2.2				3	2.9
LIGORNETTO	166	A	0	Residenziale	II			60	50	70	65	68.5	54	8.5	4			65.5	51	5.5	1			3	3
LIGORNETTO	166	A	1	Residenziale	II			60	50	70	65	66.7	52.2	6.7	2.2			63.7	49.2	3.7				3	3
LIGORNETTO	166	A	2	Residenziale	II			60	50	70	65	65.1	50.6	5.1	0.6			62.1	47.7	2.1				3	2.9
LIGORNETTO	166	B	0	Residenziale	II			60	50	70	65	68.6	54.1	8.6	4.1			65.6	51.1	5.6	1.1			3	3
LIGORNETTO	166	B	1	Residenziale	II			60	50	70	65	66.7	52.2	6.7	2.2			63.7	49.2	3.7				3	3
LIGORNETTO	166	B	2	Residenziale	II			60	50	70	65	65.1	50.6	5.1	0.6			62.1	47.7	2.1				3	2.9
LIGORNETTO	167	A	0	Lavorativo	II	x		65	55	70	65	67	52.5	2				64	49.5					3	3

SEZIONE	Mappale	Lettera	Piano	Utilizzo piano	GdS	OIF Art. 42	Correttivo rot./inc.	Situazione prima del risanamento								Situazione dopo il risanamento									
								VLI G	VLI N	VA G	VA N	Lr G	Lr N	Lr>VLI G	Lr>VLI N	Lr>=VA G	Lr>=VA N	Lr G	Lr N	Lr>VLI G	Lr>VLI N	Lr>=VA G	Lr>=VA N	Lr diff G	Lr diff N
LIGORNETTO	167	A	1	Residenziale	II			60	50	70	65	65.6	51.1	5.6	1.1			62.6	48.2	2.6				3	2.9
LIGORNETTO	167	A	2	Residenziale	II			60	50	70	65	64	49.6	4				61	46.6	1				3	3
LIGORNETTO	167	C	0	Residenziale	II			60	50	70	65	49.7	35.5					46.7	32.6					3	2.9
LIGORNETTO	167	C	1	Residenziale	II			60	50	70	65	49.8	35.6					46.8	32.8					3	2.8
LIGORNETTO	167	E	1	Residenziale	II			60	50	70	65	46.5	32.9					43.8	30.6					2.7	2.3
LIGORNETTO	168	A	0	Residenziale	II			60	50	70	65	67	52.6	7	2.6			64	49.6	4				3	3
LIGORNETTO	168	A	1	Residenziale	II			60	50	70	65	65.7	51.3	5.7	1.3			62.7	48.3	2.7				3	3
LIGORNETTO	168	A	2	Residenziale	II			60	50	70	65	63.6	49.2	3.6				60.6	46.3	0.6				3	2.9
LIGORNETTO	170	A	0	Residenziale	II			60	50	70	65	66.7	52.3	6.7	2.3			63.7	49.3	3.7				3	3
LIGORNETTO	170	A	1	Residenziale	II			60	50	70	65	65.7	51.3	5.7	1.3			62.7	48.3	2.7				3	3
LIGORNETTO	170	A	2	Residenziale	II			60	50	70	65	63.7	49.4	3.7				60.7	46.4	0.7				3	3
LIGORNETTO	171	A	0	Residenziale	II			60	50	70	65	66.7	52.4	6.7	2.4			63.7	49.4	3.7				3	3
LIGORNETTO	171	A	1	Residenziale	II			60	50	70	65	65.8	51.5	5.8	1.5			62.8	48.5	2.8				3	3
LIGORNETTO	171	A	2	Residenziale	II			60	50	70	65	64.3	50.1	4.3	0.1			61.4	47.1	1.4				2.9	3
LIGORNETTO	172	A	1	Residenziale	II			60	50	70	65	65.9	51.9	5.9	1.9			62.9	48.9	2.9				3	3
LIGORNETTO	172	A	2	Residenziale	II			60	50	70	65	64.9	51	4.9	1			61.9	48	1.9				3	3
LIGORNETTO	175	A	0	Residenziale	II			60	50	70	65	49.5	36.4					46.6	33.6					2.9	2.8
LIGORNETTO	175	A	1	Residenziale	II			60	50	70	65	54.5	41					51.5	38					3	3
LIGORNETTO	175	A	2	Residenziale	II			60	50	70	65	57.8	44.3					54.8	41.4					3	2.9
LIGORNETTO	175	B	1	Residenziale	II			60	50	70	65	66.2	53.4	6.2	3.4			63.2	50.4	3.2	0.4			3	3
LIGORNETTO	175	C	1	Residenziale	II			60	50	70	65	67.3	54.1	7.3	4.1			64.3	51.1	4.3	1.1			3	3
LIGORNETTO	178	A	0	Residenziale	II			60	50	70	65	59.2	46.1					56.2	43.1					3	3
LIGORNETTO	178	A	1	Residenziale	II			60	50	70	65	59.2	46.1					56.2	43.1					3	3
LIGORNETTO	178	A	2	Residenziale	II			60	50	70	65	59.1	46					56.1	43					3	3
LIGORNETTO	178	B	0	Residenziale	II			60	50	70	65	69.4	56.2	9.4	6.2			66.4	53.2	6.4	3.2			3	3
LIGORNETTO	178	B	1	Residenziale	II			60	50	70	65	67.2	54	7.2	4			64.2	51	4.2	1			3	3
LIGORNETTO	178	B	2	Residenziale	II			60	50	70	65	65.7	52.5	5.7	2.5			62.7	49.5	2.7				3	3
LIGORNETTO	179	A	0	Residenziale	II			60	50	70	65	71	57.9	11	7.9	1		68	54.9	8	4.9			3	3
LIGORNETTO	179	A	1	Residenziale	II			60	50	70	65	68.9	55.9	8.9	5.9			65.9	52.9	5.9	2.9			3	3
LIGORNETTO	179	A	2	Residenziale	II			60	50	70	65	67.2	54.1	7.2	4.1			64.2	51.1	4.2	1.1			3	3
LIGORNETTO	180	A	0	Residenziale	II			60	50	70	65	70.6	57.5	10.6	7.5	0.6		67.6	54.5	7.6	4.5			3	3
LIGORNETTO	180	A	1	Residenziale	II			60	50	70	65	69	55.9	9	5.9			66	52.9	6	2.9			3	3
LIGORNETTO	180	A	2	Residenziale	II			60	50	70	65	67.3	54.3	7.3	4.3			64.3	51.3	4.3	1.3			3	3
LIGORNETTO	180	B	0	Residenziale	II			60	50	70	65	70.6	57.4	10.6	7.4	0.6		67.6	54.4	7.6	4.4			3	3
LIGORNETTO	180	B	1	Residenziale	II			60	50	70	65	68.2	55.1	8.2	5.1			65.2	52.1	5.2	2.1			3	3
LIGORNETTO	180	B	2	Residenziale	II			60	50	70	65	66.4	53.2	6.4	3.2			63.4	50.2	3.4	0.2			3	3
LIGORNETTO	181	A	0	Residenziale	II			60	50	70	65	71.4	58.2	11.4	8.2	1.4		68.4	55.2	8.4	5.2			3	3
LIGORNETTO	181	A	1	Residenziale	II			60	50	70	65	68.6	55.4	8.6	5.4			65.6	52.4	5.6	2.4			3	3
LIGORNETTO	181	A	2	Residenziale	II			60	50	70	65	66.8	53.7	6.8	3.7			63.8	50.7	3.8	0.7			3	3
LIGORNETTO	181	B	0	Residenziale	II			60	50	70	65	72	58.8	12	8.8	2		69	55.8	9	5.8			3	3
LIGORNETTO	181	B	1	Residenziale	II			60	50	70	65	68.9	55.7	8.9	5.7			65.9	52.7	5.9	2.7			3	3
LIGORNETTO	181	C	0	Residenziale	II			60	50	70	65	71.4	58.2	11.4	8.2	1.4		68.4	55.2	8.4	5.2			3	3
LIGORNETTO	181	C	1	Residenziale	II			60	50	70	65	68.7	55.5	8.7	5.5			65.7	52.5	5.7	2.5			3	3
LIGORNETTO	182	A	0	Residenziale	II			60	50	70	65	71.8	58.6	11.8	8.6	1.8		68.8	55.6	8.8	5.6			3	3
LIGORNETTO	182	A	1	Residenziale	II			60	50	70	65	68.9	55.8	8.9	5.8			65.9	52.8	5.9	2.8			3	3
LIGORNETTO	182	A	2	Residenziale	II			60	50	70	65	67.1	54	7.1	4			64.1	51	4.1	1			3	3
LIGORNETTO	183	A	0	Residenziale	II			60	50	70	65	70.9	57.9	10.9	7.9	0.9		67.9	54.9	7.9	4.9			3	3
LIGORNETTO	183	A	1	Residenziale	II			60	50	70	65	69.1	56.1	9.1	6.1			66.1	53.1	6.1	3.1			3	3
LIGORNETTO	183	A	2	Residenziale	II			60	50	70	65	67.4	54.4	7.4	4.4			64.4	51.4	4.4	1.4			3	3
LIGORNETTO	187	A	0	Residenziale	II			60	50	70	65	61.2	49.7	1.2				58.2	46.7					3	3
LIGORNETTO	187	A	1	Residenziale	II			60	50	70	65	61.7	50.1	1.7	0.1			58.7	47.1					3	3
LIGORNETTO	187	A	2	Residenziale	II			60	50	70	65	61.6	50	1.6				58.6	47					3	3
LIGORNETTO	188	1	0	Campo libero	II			60	50	70	65	66.6	55.1	6.6	5.1			63.6	52.2	3.6	2.2			3	2.9
LIGORNETTO	188	A	0	Residenziale	II			60	50	70	65	54.8	43.4					51.9	40.4					2.9	3
LIGORNETTO	188	A	1	Residenziale	II			60	50	70	65	60.2	48.8	0.2				57.2	45.8					3	3
LIGORNETTO	188	A	2	Residenziale	II			60	50	70	65	61.2	49.8	1.2				58.3	46.9					2.9	2.9
LIGORNETTO	190	1	0	Campo libero	II			60	50	70	65	62.3	50.9	2.3	0.9			59.3	47.9					3	3
LIGORNETTO	190	A	0	Lavorativo	II	x		65	55	70	65	68.5	57.1	3.5	2.1			65.5	54.1	0.5				3	3

SEZIONE	Mappale	Lettera	Piano	Utilizzo piano	GdS	OIF Art. 42	Correttivo rot./inc.	Situazione prima del risanamento								Situazione dopo il risanamento									
								VLI G	VLI N	VA G	VA N	Lr G	Lr N	Lr>VLI G	Lr>VLI N	Lr>=VA G	Lr>=VA N	Lr G	Lr N	Lr>VLI G	Lr>VLI N	Lr>=VA G	Lr>=VA N	Lr diff G	Lr diff N
LIGORNETTO	190	A	1	Lavorativo	II	x		65	55	70	65	67.7	56.2	2.7	1.2			64.7	53.2					3	3
LIGORNETTO	190	A	2	Lavorativo	II	x		65	55	70	65	66.5	55.1	1.5	0.1			63.5	52.1					3	3
LIGORNETTO	190	L	0	Lavorativo	II	x		65	55	70	65	63.3	51.9					60.3	48.9					3	3
LIGORNETTO	191	A	1	Residenziale	II			60	50	70	65	67.5	56.1	7.5	6.1			64.5	53.1	4.5	3.1			3	3
LIGORNETTO	191	A	2	Residenziale	II			60	50	70	65	66.5	55	6.5	5			63.5	52	3.5	2			3	3
LIGORNETTO	192	A	0	Residenziale	II			60	50	70	65	68	56.5	8	6.5			65	53.5	5	3.5			3	3
LIGORNETTO	192	A	1	Residenziale	II			60	50	70	65	67	55.6	7	5.6			64.1	52.6	4.1	2.6			2.9	3
LIGORNETTO	192	A	2	Residenziale	II			60	50	70	65	66.1	54.6	6.1	4.6			63.1	51.6	3.1	1.6			3	3
LIGORNETTO	193	A	1	Residenziale	II			60	50	70	65	67.2	55.7	7.2	5.7			64.2	52.7	4.2	2.7			3	3
LIGORNETTO	193	A	2	Residenziale	II			60	50	70	65	66.2	54.7	6.2	4.7			63.2	51.7	3.2	1.7			3	3
LIGORNETTO	194	A	0	Residenziale	II			60	50	70	65	67.8	56.3	7.8	6.3			64.8	53.3	4.8	3.3			3	3
LIGORNETTO	194	A	1	Residenziale	II			60	50	70	65	67.3	55.7	7.3	5.7			64.3	52.8	4.3	2.8			3	2.9
LIGORNETTO	194	A	2	Residenziale	II			60	50	70	65	66.3	54.8	6.3	4.8			63.4	51.8	3.4	1.8			2.9	3
LIGORNETTO	195	1	0	Campo libero	II			60	50	70	65	56.1	44.1					53.1	41.2					3	2.9
LIGORNETTO	195	A	0	Residenziale	II			60	50	70	65	53.1	40.6					50.1	37.7					3	2.9
LIGORNETTO	195	A	1	Residenziale	II			60	50	70	65	56.9	44.2					53.9	41.2					3	3
LIGORNETTO	196	1	0	Campo libero	II			60	50	70	65	60.5	46	0.5				57.5	43					3	3
LIGORNETTO	196	2	0	Campo libero	II			60	50	70	65	59.2	46.6					56.2	43.6					3	3
LIGORNETTO	196	A	0	Residenziale	II			60	50	70	65	66.1	52.4	6.1	2.4			63.1	49.4	3.1				3	3
LIGORNETTO	196	A	1	Residenziale	II			60	50	70	65	65.4	51.8	5.4	1.8			62.4	48.8	2.4				3	3
LIGORNETTO	196	A	2	Residenziale	II			60	50	70	65	64.5	51	4.5	1			61.5	48	1.5				3	3
LIGORNETTO	196	B	0	Residenziale	II			60	50	70	65	66.8	52.5	6.8	2.5			63.8	49.5	3.8				3	3
LIGORNETTO	196	B	1	Residenziale	II			60	50	70	65	65.5	51.3	5.5	1.3			62.5	48.3	2.5				3	3
LIGORNETTO	196	C	0	Residenziale	II			60	50	70	65	45.7	32.7					43.1	30.4					2.6	2.3
LIGORNETTO	196	C	1	Residenziale	II			60	50	70	65	49.4	36					46.6	33.4					2.8	2.6
LIGORNETTO	205	A	0	Residenziale	II			60	50	70	65	47.7	34					45	31.6					2.7	2.4
LIGORNETTO	205	A	1	Residenziale	II			60	50	70	65	49.4	35.7					46.8	33.5					2.6	2.2
LIGORNETTO	205	A	2	Residenziale	II			60	50	70	65	50.6	36.9					47.9	34.5					2.7	2.4
LIGORNETTO	209	A	1	Residenziale	II			60	50	70	65	52.7	38.6					49.8	35.9					2.9	2.7
LIGORNETTO	209	A	2	Residenziale	II			60	50	70	65	54	40					51.2	37.3					2.8	2.7
LIGORNETTO	210	A	1	Residenziale	II			60	50	70	65	56.3	42.1					53.4	39.2					2.9	2.9
LIGORNETTO	210	A	2	Residenziale	II			60	50	70	65	56.4	42.2					53.5	39.4					2.9	2.8
LIGORNETTO	211	1	0	Campo libero	II			60	50	70	65	63.1	48.6	3.1				60.1	45.6	0.1				3	3
LIGORNETTO	211	A	0	Lavorativo	II	x		65	55	70	65	68.2	53.7	3.2				65.2	50.7	0.2				3	3
LIGORNETTO	211	A	1	Residenziale	II			60	50	70	65	66.2	51.7	6.2	1.7			63.2	48.7	3.2				3	3
LIGORNETTO	211	A	2	Residenziale	II			60	50	70	65	64.6	50.1	4.6	0.1			61.6	47.1	1.6				3	3
LIGORNETTO	211	A	3	Residenziale	II			60	50	70	65	63.3	48.9	3.3				60.3	45.9	0.3				3	3
LIGORNETTO	211	C	1	Residenziale	II			60	50	70	65	59.3	45					56.3	42					3	3
LIGORNETTO	211	C	2	Residenziale	II			60	50	70	65	59.3	45					56.4	42.1					2.9	2.9
LIGORNETTO	212	A	0	Residenziale	II			60	50	70	65	41.9	30					40	28.7					1.9	1.3
LIGORNETTO	212	A	1	Residenziale	II			60	50	70	65	42.6	31					40.8	29.9					1.8	1.1
LIGORNETTO	216	A	1	Residenziale	II			60	50	70	65	66.5	52	6.5	2			63.5	49.1	3.5				3	2.9
LIGORNETTO	216	A	2	Residenziale	II			60	50	70	65	65	50.5	5	0.5			62	47.5	2				3	3
LIGORNETTO	219	A	1	Residenziale	II			60	50	70	65	42.1	30.3					40.2	29.1					1.9	1.2
LIGORNETTO	219	A	2	Residenziale	II			60	50	70	65	42.5	30.8					40.7	29.7					1.8	1.1
LIGORNETTO	243	A	1	Residenziale	II			60	50	70	65	66.9	52.4	6.9	2.4			63.9	49.4	3.9				3	3
LIGORNETTO	243	A	2	Residenziale	II			60	50	70	65	65.1	50.7	5.1	0.7			62.2	47.7	2.2				2.9	3
LIGORNETTO	244	A	0	Residenziale	II			60	50	70	65	68.7	54.2	8.7	4.2			65.7	51.2	5.7	1.2			3	3
LIGORNETTO	244	A	1	Residenziale	II			60	50	70	65	66.7	52.3	6.7	2.3			63.8	49.3	3.8				2.9	3
LIGORNETTO	244	A	2	Residenziale	II			60	50	70	65	65.1	50.6	5.1	0.6			62.1	47.7	2.1				3	2.9
LIGORNETTO	247	A	0	Residenziale	II			60	50	70	65	68.6	54.1	8.6	4.1			65.6	51.1	5.6	1.1			3	3
LIGORNETTO	247	A	1	Residenziale	II			60	50	70	65	66.9	52.4	6.9	2.4			63.9	49.4	3.9				3	3
LIGORNETTO	247	A	2	Residenziale	II			60	50	70	65	65.2	50.7	5.2	0.7			62.2	47.7	2.2				3	3
LIGORNETTO	249	A	0	Residenziale	II			60	50	70	65	68	53.5	8	3.5			65	50.5	5	0.5			3	3
LIGORNETTO	249	A	1	Residenziale	II			60	50	70	65	66.3	51.8	6.3	1.8			63.3	48.8	3.3				3	3
LIGORNETTO	249	A	2	Residenziale	II			60	50	70	65	64.6	50.1	4.6	0.1			61.6	47.2	1.6				3	2.9
LIGORNETTO	253	A	0	Residenziale	II			60	50	70	65	53.7	39.4					50.8	36.7					2.9	2.7
LIGORNETTO	253	A	1	Residenziale	II			60	50	70	65	54.5	40.2					51.6	37.5					2.9	2.7



SEZIONE	Mappale	Lettera	Piano	Utilizzo piano	GdS	OIF Art. 42	Correttivo rot./inc.	Situazione prima del risanamento								Situazione dopo il risanamento									
								VLI G	VLI N	VA G	VA N	Lr G	Lr N	Lr>VLI G	Lr>VLI N	Lr>=VA G	Lr>=VA N	Lr G	Lr N	Lr>VLI G	Lr>VLI N	Lr>=VA G	Lr>=VA N	Lr diff G	Lr diff N
LIGORNETTO	253	A	2	Residenziale	II			60	50	70	65	55.7	41.4					52.8	38.8					2.9	2.6
LIGORNETTO	253	E	0	Residenziale	II			60	50	70	65	50.3	36.2					47.5	33.7					2.8	2.5
LIGORNETTO	253	E	1	Residenziale	II			60	50	70	65	50.9	36.9					48.1	34.6					2.8	2.3
LIGORNETTO	253	E	2	Residenziale	II			60	50	70	65	51.9	38					49.2	35.6					2.7	2.4
LIGORNETTO	255	A	0	Residenziale	II			60	50	70	65	65.6	51.2	5.6	1.2			62.6	48.2	2.6				3	3
LIGORNETTO	255	A	1	Residenziale	II			60	50	70	65	64.7	50.2	4.7	0.2			61.7	47.3	1.7				3	2.9
LIGORNETTO	255	A	2	Residenziale	II			60	50	70	65	63.4	49	3.4				60.5	46.1	0.5				2.9	2.9
LIGORNETTO	256	A	0	Residenziale	II			60	50	70	65	58.7	44.3					55.7	41.4					3	2.9
LIGORNETTO	256	A	1	Residenziale	II			60	50	70	65	59.6	45.2					56.7	42.4					2.9	2.8
LIGORNETTO	256	A	2	Residenziale	II			60	50	70	65	59.6	45.2					56.6	42.4					3	2.8
LIGORNETTO	256	A	3	Residenziale	II			60	50	70	65	59.8	45.5					56.9	42.7					2.9	2.8
LIGORNETTO	257	1	0	Campo libero	II			60	50	70	65	64.3	49.9	4.3				61.4	46.9	1.4				2.9	3
LIGORNETTO	258	A	0	Residenziale	II			60	50	70	65	61.2	46.7	1.2				58.2	43.8					3	2.9
LIGORNETTO	258	A	1	Residenziale	II			60	50	70	65	61.2	46.8	1.2				58.2	43.9					3	2.9
LIGORNETTO	258	A	2	Residenziale	II			60	50	70	65	59.8	45.6					56.9	42.9					2.9	2.7
LIGORNETTO	258	B	0	Residenziale	II			60	50	70	65	42.1	31.7					41.3	31.3					0.8	0.4
LIGORNETTO	259	1	0	Campo libero	II			60	50	70	65	67.3	56.1	7.3	6.1			64.4	53.2	4.4	3.2			2.9	2.9
LIGORNETTO	262	A	0	Residenziale	II			60	50	70	65	60.4	47.9	0.4				56.5	44					3.9	3.9
LIGORNETTO	262	A	1	Residenziale	II			60	50	70	65	59.8	47.2					55.9	43.2					3.9	4
LIGORNETTO	262	A	2	Residenziale	II			60	50	70	65	59.1	46.2					55.2	42.3					3.9	3.9
LIGORNETTO	264	1	0	Campo libero	II			60	50	70	65	54.5	43.3					54.4	43.2					0.1	0.1
LIGORNETTO	264	A	0	Lavorativo	II	x		65	55	70	65	40.6	29.4					40.1	29					0.5	0.4
LIGORNETTO	264	B	0	Lavorativo	II	x		65	55	70	65	45.2	34					45	33.8					0.2	0.2
LIGORNETTO	266	A	0	Residenziale	II			60	50	70	65	57	45.5					53.6	42.1					3.4	3.4
LIGORNETTO	266	A	1	Residenziale	II			60	50	70	65	56	44.3					52.7	41.1					3.3	3.2
LIGORNETTO	268	A	1	Residenziale	II			60	50	70	65	43.8	32.5					40.6	29.3					3.2	3.2
LIGORNETTO	268	A	2	Residenziale	II			60	50	70	65	46.6	35.4					43.3	32.1					3.3	3.3
LIGORNETTO	270	A	0	Residenziale	II			60	50	70	65	65.5	51.2	5.5	1.2			61.5	47.3	1.5				4	3.9
LIGORNETTO	270	A	1	Residenziale	II			60	50	70	65	63.1	49	3.1				59.2	45.2					3.9	3.8
LIGORNETTO	276	A	0	Residenziale	II			60	50	70	65	65.6	51.1	5.6	1.1			62.1	47.6	2.1				3.5	3.5
LIGORNETTO	276	A	1	Residenziale	II			60	50	70	65	64.5	50.1	4.5	0.1			61	46.7	1				3.5	3.4
LIGORNETTO	276	A	2	Residenziale	II			60	50	70	65	63.1	48.8	3.1				59.6	45.4					3.5	3.4
LIGORNETTO	276	B	0	Residenziale	II			60	50	70	65	58.2	43.7					54.2	39.7					4	4
LIGORNETTO	276	B	1	Residenziale	II			60	50	70	65	58.5	44.1					54.6	40.2					3.9	3.9
LIGORNETTO	276	B	2	Residenziale	II			60	50	70	65	58.9	44.5					54.9	40.6					4	3.9
LIGORNETTO	278	A	0	Residenziale	II			60	50	70	65	53.3	39.3					50.3	36.3					3	3
LIGORNETTO	278	A	1	Residenziale	II			60	50	70	65	54.2	40.6					51.2	37.6					3	3
LIGORNETTO	278	A	2	Residenziale	II			60	50	70	65	55.5	42.3					52.5	39.3					3	3
LIGORNETTO	280	C	1	Residenziale	II			60	50	70	65	42.8	31.1					39.9	28.3					2.9	2.8
LIGORNETTO	280	C	2	Residenziale	II			60	50	70	65	45.5	34.1					42.6	31.2					2.9	2.9
LIGORNETTO	281	1	0	Campo libero	II			60	50	70	65	55.3	43.8					52.3	40.8					3	3
LIGORNETTO	281	A	0	Residenziale	II			60	50	70	65	56.2	45					53.2	42					3	3
LIGORNETTO	281	A	1	Residenziale	II			60	50	70	65	61	49.7	1				58	46.7					3	3
LIGORNETTO	282	A	0	Residenziale	II			60	50	70	65	62.9	51.7	2.9	1.7			59.9	48.7					3	3
LIGORNETTO	282	A	1	Residenziale	II			60	50	70	65	63.3	52.1	3.3	2.1			60.3	49.1	0.3				3	3
LIGORNETTO	282	A	2	Residenziale	II			60	50	70	65	63.6	52.4	3.6	2.4			60.6	49.4	0.6				3	3
LIGORNETTO	283	A	0	Residenziale	II			60	50	70	65	71.6	60.4	11.6	10.4	1.6		68.6	57.4	8.6	7.4			3	3
LIGORNETTO	283	A	1	Residenziale	II			60	50	70	65	69.3	58.1	9.3	8.1			66.3	55.1	6.3	5.1			3	3
LIGORNETTO	283	A	2	Residenziale	II			60	50	70	65	67.5	56.3	7.5	6.3			64.6	53.4	4.6	3.4			2.9	2.9
LIGORNETTO	285	1	0	Campo libero	II			60	50	70	65	63.9	52.7	3.9	2.7			60.9	49.7	0.9				3	3
LIGORNETTO	285	2	0	Campo libero	II			60	50	70	65	53.9	42.7					51.6	40.4					2.3	2.3
LIGORNETTO	285	3	0	Campo libero	II			60	50	70	65	66.6	55.4	6.6	5.4			63.9	52.7	3.9	2.7			2.7	2.7
LIGORNETTO	285	A	0	Lavorativo	II	x		65	55	70	65	55.1	43.9					52.1	40.9					3	3
LIGORNETTO	285	A	1	Lavorativo	II	x		65	55	70	65	54.8	43.6					51.9	40.6					2.9	3
LIGORNETTO	285	A	2	Lavorativo	II	x		65	55	70	65	55.5	44.3					52.6	41.3					2.9	3
LIGORNETTO	285	B	0	Residenziale	II			60	50	70	65	71.9	60.7	11.9	10.7	1.9		68.9	57.7	8.9	7.7			3	3
LIGORNETTO	285	B	1	Residenziale	II			60	50	70	65	69.9	58.7	9.9	8.7			66.9	55.7	6.9	5.7			3	3
LIGORNETTO	290	A	0	Residenziale	II			60	50	70	65	69	57.8	9	7.8			66	54.8	6	4.8			3	3

SEZIONE	Mappale	Lettera	Piano	Utilizzo piano	GdS	OIF Art. 42	Correttivo rot./inc.	Situazione prima del risanamento								Situazione dopo il risanamento									
								VLI G	VLI N	VA G	VA N	Lr G	Lr N	Lr>VLI G	Lr>VLI N	Lr>=VA G	Lr>=VA N	Lr G	Lr N	Lr>VLI G	Lr>VLI N	Lr>=VA G	Lr>=VA N	Lr diff G	Lr diff N
LIGORNETTO	290	A	1	Residenziale	II			60	50	70	65	68	56.8	8	6.8			65	53.8	5	3.8			3	3
LIGORNETTO	290	A	2	Residenziale	II			60	50	70	65	66.3	55.1	6.3	5.1			63.3	52.1	3.3	2.1			3	3
LIGORNETTO	290	B	0	Residenziale	II			60	50	70	65	58	46.8					55	43.8					3	3
LIGORNETTO	290	B	1	Residenziale	II			60	50	70	65	59.2	48					56.2	45					3	3
LIGORNETTO	291	A	2	Residenziale	II			60	50	70	65	62.2	50.9	2.2	0.9			59.2	47.9					3	3
LIGORNETTO	291	A	3	Residenziale	II			60	50	70	65	64.2	53.1	4.2	3.1			61.2	50.1	1.2	0.1			3	3
LIGORNETTO	291	G	0	Residenziale	II			60	50	70	65	61.7	50.6	1.7	0.6			58.7	47.6					3	3
LIGORNETTO	291	G	1	Residenziale	II			60	50	70	65	63.1	52	3.1	2			60.1	49	0.1				3	3
LIGORNETTO	296	A	1	Residenziale	II			60	50	70	65	70.2	59.1	10.2	9.1	0.2		67.2	56.1	7.2	6.1			3	3
LIGORNETTO	296	A	2	Residenziale	II			60	50	70	65	68.5	57.2	8.5	7.2			65.5	54.2	5.5	4.2			3	3
LIGORNETTO	296	A	3	Residenziale	II			60	50	70	65	67	55.6	7	5.6			64	52.6	4	2.6			3	3
LIGORNETTO	299	A	1	Residenziale	II			60	50	70	65	69.5	57.4	9.5	7.4			66.5	54.4	6.5	4.4			3	3
LIGORNETTO	299	A	2	Residenziale	II			60	50	70	65	68.3	56.2	8.3	6.2			65.3	53.2	5.3	3.2			3	3
LIGORNETTO	301	A	0	Residenziale	II			60	50	70	65	70.2	57.3	10.2	7.3	0.2		67.2	54.3	7.2	4.3			3	3
LIGORNETTO	301	A	1	Residenziale	II			60	50	70	65	69.2	56.3	9.2	6.3			66.2	53.3	6.2	3.3			3	3
LIGORNETTO	301	A	2	Residenziale	II			60	50	70	65	68.1	55.2	8.1	5.2			65.1	52.2	5.1	2.2			3	3
LIGORNETTO	302	A	1	Residenziale	II			60	50	70	65	69	56	9	6			66	53	6	3			3	3
LIGORNETTO	302	B	0	Residenziale	II			60	50	70	65	43.9	31.2					40.9	28.2					3	3
LIGORNETTO	302	B	1	Residenziale	II			60	50	70	65	44.8	32					41.9	29.1					2.9	2.9
LIGORNETTO	302	B	2	Residenziale	II			60	50	70	65	48.6	35.6					45.6	32.7					3	2.9
LIGORNETTO	302	B	3	Residenziale	II			60	50	70	65	55	41.9					52.1	39					2.9	2.9
LIGORNETTO	302	D	1	Residenziale	II			60	50	70	65	69	55.9	9	5.9			66	52.9	6	2.9			3	3
LIGORNETTO	303	A	1	Residenziale	II			60	50	70	65	69	56	9	6			66	53	6	3			3	3
LIGORNETTO	304	A	0	Residenziale	II			60	50	70	65	71.7	58.6	11.7	8.6	1.7		68.7	55.6	8.7	5.6			3	3
LIGORNETTO	304	A	1	Residenziale	II			60	50	70	65	68.7	55.6	8.7	5.6			65.7	52.6	5.7	2.6			3	3
LIGORNETTO	305	A	2	Residenziale	II			60	50	70	65	48	36.3					45.1	33.3					2.9	3
LIGORNETTO	306	A	0	Residenziale	II			60	50	70	65	72.1	59	12.1	9	2.1		69.1	56	9.1	6			3	3
LIGORNETTO	306	A	1	Residenziale	II			60	50	70	65	68.8	55.7	8.8	5.7			65.8	52.7	5.8	2.7			3	3
LIGORNETTO	312	A	0	Residenziale	II			60	50	70	65	42.8	30					39.8	27.1					3	2.9
LIGORNETTO	312	A	1	Residenziale	II			60	50	70	65	43.1	30.4					40.1	27.5					3	2.9
LIGORNETTO	312	A	2	Residenziale	II			60	50	70	65	44.6	31.9					41.6	29					3	2.9
LIGORNETTO	312	A	3	Residenziale	II			60	50	70	65	48	35.3					45	32.3					3	3
LIGORNETTO	315	A	1	Residenziale	II			60	50	70	65	68.6	55.5	8.6	5.5			65.6	52.5	5.6	2.5			3	3
LIGORNETTO	320	A	0	Residenziale	II			60	50	70	65	41.8	29.5					38.9	26.7					2.9	2.8
LIGORNETTO	320	A	1	Residenziale	II			60	50	70	65	42.4	30.4					39.5	27.5					2.9	2.9
LIGORNETTO	320	A	2	Residenziale	II			60	50	70	65	44.7	33.1					41.8	30.2					2.9	2.9
LIGORNETTO	323	A	0	Residenziale	II			60	50	70	65	70.5	57.4	10.5	7.4	0.5		67.5	54.4	7.5	4.4			3	3
LIGORNETTO	323	A	1	Residenziale	II			60	50	70	65	68.1	55.1	8.1	5.1			65.1	52.1	5.1	2.1			3	3
LIGORNETTO	323	A	2	Residenziale	II			60	50	70	65	66.5	53.5	6.5	3.5			63.5	50.5	3.5	0.5			3	3
LIGORNETTO	324	A	0	Residenziale	II			60	50	70	65	54.6	41.8					51.6	38.8					3	3
LIGORNETTO	324	A	1	Residenziale	II			60	50	70	65	58.7	45.8					55.7	42.8					3	3
LIGORNETTO	324	A	2	Residenziale	II			60	50	70	65	58.7	45.8					55.7	42.8					3	3
LIGORNETTO	325	A	0	Residenziale	II			60	50	70	65	49	36					46	33					3	3
LIGORNETTO	325	A	1	Residenziale	II			60	50	70	65	49.8	36.8					46.9	33.9					2.9	2.9
LIGORNETTO	325	A	2	Residenziale	II			60	50	70	65	50.1	37.1					47.2	34.2					2.9	2.9
LIGORNETTO	328	A	0	Residenziale	II			60	50	70	65	43.9	32.2					41.1	29.4					2.8	2.8
LIGORNETTO	328	A	1	Residenziale	II			60	50	70	65	48.4	36.6					45.4	33.7					3	2.9
LIGORNETTO	328	A	2	Residenziale	II			60	50	70	65	52.1	40.3					49.2	37.4					2.9	2.9
LIGORNETTO	337	A	0	Residenziale	II			60	50	70	65	50.8	37.9					47.8	34.9					3	3
LIGORNETTO	337	A	1	Residenziale	II			60	50	70	65	51.3	38.5					48.3	35.5					3	3
LIGORNETTO	337	A	2	Residenziale	II			60	50	70	65	51.4	38.7					48.5	35.7					2.9	3
LIGORNETTO	345	A	0	Residenziale	II			60	50	70	65	61.2	49.2	1.2				58.2	46.2					3	3
LIGORNETTO	345	A	1	Residenziale	II			60	50	70	65	61.3	49.5	1.3				58.3	46.5					3	3
LIGORNETTO	345	A	2	Residenziale	II			60	50	70	65	61.5	49.7	1.5				58.5	46.7					3	3
LIGORNETTO	346	A	0	Residenziale	II			60	50	70	65	59.2	47.4					56.2	44.4					3	3
LIGORNETTO	346	A	1	Residenziale	II			60	50	70	65	59.6	47.8					56.6	44.8					3	3
LIGORNETTO	346	A	2	Residenziale	II			60	50	70	65	59.6	47.8					56.6	44.8					3	3
LIGORNETTO	347	A	0	Residenziale	II			60	50	70	65	55	42					52.1	39					2.9	3

SEZIONE	Mappale	Lettera	Piano	Utilizzo piano	GdS	OIF Art. 42	Correttivo rot./inc.	Situazione prima del risanamento								Situazione dopo il risanamento									
								VLI G	VLI N	VA G	VA N	Lr G	Lr N	Lr>VLI G	Lr>VLI N	Lr>=VA G	Lr>=VA N	Lr G	Lr N	Lr>VLI G	Lr>VLI N	Lr>=VA G	Lr>=VA N	Lr diff G	Lr diff N
LIGORNETTO	347	A	1	Residenziale	II			60	50	70	65	55.2	42.3					52.2	39.3					3	3
LIGORNETTO	347	A	2	Residenziale	II			60	50	70	65	56.5	43.6					53.5	40.6					3	3
LIGORNETTO	347	B	0	Residenziale	II			60	50	70	65	58.8	47.3					55.9	44.3					2.9	3
LIGORNETTO	347	B	1	Residenziale	II			60	50	70	65	58.9	47.5					56	44.5					2.9	3
LIGORNETTO	347	B	2	Residenziale	II			60	50	70	65	59.4	48					56.4	45					3	3
LIGORNETTO	349	A	0	Residenziale	II			60	50	70	65	60.6	47.5	0.6				57.6	44.5					3	3
LIGORNETTO	349	A	1	Residenziale	II			60	50	70	65	60.9	47.9	0.9				57.9	44.9					3	3
LIGORNETTO	349	A	2	Residenziale	II			60	50	70	65	60.7	47.6	0.7				57.7	44.6					3	3
LIGORNETTO	354	E	0	Lavorativo	II	x		65	55	70	65	50.1	38.9					49.9	38.8					0.2	0.1
LIGORNETTO	354	E	1	Lavorativo	II	x		65	55	70	65	50.2	39					50	38.9					0.2	0.1
LIGORNETTO	354	H	0	Lavorativo	II	x		65	55	70	65	39.2	27.9					38.6	27.3					0.6	0.6
LIGORNETTO	354	H	1	Lavorativo	II	x		65	55	70	65	39.1	27.8					38.4	27.2					0.7	0.6
LIGORNETTO	355	A	0	Residenziale	II			60	50	70	65	51.7	40.5					51.6	40.5					0.1	
LIGORNETTO	355	A	1	Residenziale	II			60	50	70	65	51.7	40.6					51.6	40.5					0.1	0.1
LIGORNETTO	355	A	2	Residenziale	II			60	50	70	65	51.6	40.4					51.4	40.3					0.2	0.1
LIGORNETTO	356	A	0	Residenziale	II			60	50	70	65	53.3	42.2					53.3	42.1						0.1
LIGORNETTO	356	A	1	Residenziale	II			60	50	70	65	53.4	42.2					53.3	42.1					0.1	0.1
LIGORNETTO	357	1	0	Campo libero	II			60	50	70	65	54.6	43.3					54.5	43.3					0.1	
LIGORNETTO	358	A	0	Residenziale	II			60	50	70	65	50.6	39.1					50.5	39.1					0.1	
LIGORNETTO	358	A	1	Residenziale	II			60	50	70	65	51.2	39.6					51	39.5					0.2	0.1
LIGORNETTO	358	A	2	Residenziale	II			60	50	70	65	51.3	39.6					51.1	39.5					0.2	0.1
LIGORNETTO	359	A	0	Residenziale	II			60	50	70	65	50.9	38.9					50.7	38.8					0.2	0.1
LIGORNETTO	359	A	1	Residenziale	II			60	50	70	65	51.6	39.4					51.2	39.2					0.4	0.2
LIGORNETTO	360	A	0	Residenziale	II			60	50	70	65	50.8	38.9					50.7	38.8					0.1	0.1
LIGORNETTO	360	A	1	Residenziale	II			60	50	70	65	51.4	39.3					51.2	39.2					0.2	0.1
LIGORNETTO	362	A	0	Residenziale	II			60	50	70	65	54	40.2					54	40.2						
LIGORNETTO	362	A	1	Residenziale	II			60	50	70	65	54.3	40.5					54.3	40.5						
LIGORNETTO	362	A	2	Residenziale	II			60	50	70	65	54.4	40.6					54.3	40.6					0.1	
LIGORNETTO	362	A	3	Residenziale	II			60	50	70	65	54.4	40.7					54.3	40.7					0.1	
LIGORNETTO	363	1	0	Campo libero	II			60	50	70	65	43.5	32.3					43.4	32.2					0.1	0.1
LIGORNETTO	370	E	0	Lavorativo	II	x		65	55	70	65	62.4	47.8					58.6	44.1					3.8	3.7
LIGORNETTO	370	E	1	Residenziale	II			60	50	70	65	62	47.4	2				58.2	43.8					3.8	3.6
LIGORNETTO	370	E	2	Residenziale	II			60	50	70	65	61.2	46.7	1.2				57.5	43.1					3.7	3.6
LIGORNETTO	371	A	0	Residenziale	II			60	50	70	65	58.2	43.8					58.1	43.7					0.1	0.1
LIGORNETTO	371	A	1	Residenziale	II			60	50	70	65	58.3	43.9					58.2	43.8					0.1	0.1
LIGORNETTO	371	A	2	Residenziale	II			60	50	70	65	58.2	43.8					57.9	43.6					0.3	0.2
LIGORNETTO	378	C	0	Residenziale	III			65	55	70	65	49.5	35.3					47.3	33.3					2.2	2
LIGORNETTO	378	C	1	Residenziale	III			65	55	70	65	50.7	36.7					49	35.1					1.7	1.6
LIGORNETTO	383	C	0	Residenziale	III			65	55	70	65	43.6	30.7					41.7	29.4					1.9	1.3
LIGORNETTO	383	C	1	Residenziale	III			65	55	70	65	45.5	33.2					44	32.2					1.5	1
LIGORNETTO	394	A	0	Residenziale	II			60	50	70	65	56.1	42.1					56	42					0.1	0.1
LIGORNETTO	394	A	1	Residenziale	II			60	50	70	65	56.7	42.6					56.5	42.5					0.2	0.1
LIGORNETTO	395	A	1	Residenziale	II			60	50	70	65	53.2	40.4					53.2	40.4						
LIGORNETTO	399	1	0	Campo libero	II			60	50	70	65	55.3	44.1					55.3	44.1						
LIGORNETTO	399	A	0	Lavorativo	II	x		65	55	70	65	55.1	44					55.1	44						
LIGORNETTO	399	A	1	Residenziale	II			60	50	70	65	55.1	43.9					55	43.8					0.1	0.1
LIGORNETTO	399	D	0	Residenziale	II			60	50	70	65	55.1	44					55.1	44						
LIGORNETTO	399	D	1	Residenziale	II			60	50	70	65	54.9	43.7					54.9	43.7						
LIGORNETTO	403	A	0	Residenziale	II			60	50	70	65	57.9	46.8					57.9	46.8						
LIGORNETTO	403	A	1	Residenziale	II			60	50	70	65	57	45.9					57	45.8						0.1
LIGORNETTO	403	A	2	Residenziale	II			60	50	70	65	55.4	44.2					55.3	44.1					0.1	0.1
LIGORNETTO	403	A	3	Residenziale	II			60	50	70	65	54.1	42.9					53.9	42.8					0.2	0.1
LIGORNETTO	404	D	0	Residenziale	II			60	50	70	65	40.8	29.5					40.4	29.2					0.4	0.3
LIGORNETTO	404	D	1	Residenziale	II			60	50	70	65	44.9	33.8					44.7	33.6					0.2	0.2
LIGORNETTO	404	D	2	Residenziale	II			60	50	70	65	45.4	34.3					45.2	34.1					0.2	0.2
LIGORNETTO	404	D	3	Residenziale	II			60	50	70	65	45.7	34.6					45.5	34.4					0.2	0.2
LIGORNETTO	406	1	0	Campo libero	II			60	50	70	65	35.7	24.4					34.4	23.3					1.3	1.1
LIGORNETTO	504	1	0	Campo libero	II			60	50	70	65	45.2	33.7					43.7	33					1.5	0.7

SEZIONE	Mappale	Lettera	Piano	Utilizzo piano	GdS	OIF Art. 42	Correttivo rot./inc.	Situazione prima del risanamento								Situazione dopo il risanamento									
								VLI G	VLI N	VA G	VA N	Lr G	Lr N	Lr>VLI G	Lr>VLI N	Lr>=VA G	Lr>=VA N	Lr G	Lr N	Lr>VLI G	Lr>VLI N	Lr>=VA G	Lr>=VA N	Lr diff G	Lr diff N
LIGORNETTO	505	A	0	Residenziale	II			60	50	70	65	47.9	35.3					45.8	34					2.1	1.3
LIGORNETTO	505	A	1	Residenziale	II			60	50	70	65	50.3	37.3					48	35.8					2.3	1.5
LIGORNETTO	515	N	0	Lavorativo	III	x		70	60	70	65	71.9	61.2	1.9	1.2	1.9		71.9	61.2	1.9	1.2	1.9			
LIGORNETTO	520	A	0	Lavorativo	III	x		70	60	70	65	55.4	44.1					55.4	44.1						
LIGORNETTO	520	A	1	Residenziale	III			65	55	70	65	57.6	46.8					57.6	46.8						
LIGORNETTO	520	B	0	Lavorativo	III	x		70	60	70	65	57.6	46.8					57.6	46.8						
LIGORNETTO	533	A	0	Residenziale	III			65	55	70	65	69.7	58.5	4.7	3.5			69.7	58.5	4.7	3.5				
LIGORNETTO	533	A	1	Residenziale	III			65	55	70	65	67.7	56.5	2.7	1.5			67.7	56.5	2.7	1.5				
LIGORNETTO	533	F	0	Lavorativo	III	x		70	60	70	65	64.6	53.4					64.6	53.4						
LIGORNETTO	535	A	0	Residenziale	III			65	55	70	65	67.3	56.1	2.3	1.1			67.3	56.1	2.3	1.1				
LIGORNETTO	535	A	1	Residenziale	III			65	55	70	65	66.3	55.1	1.3	0.1			66.3	55.1	1.3	0.1				
LIGORNETTO	535	A	2	Residenziale	III			65	55	70	65	65.4	54.2	0.4				65.4	54.2	0.4					
LIGORNETTO	549	A	0	Residenziale	III			65	55	70	65	71.4	60.2	6.4	5.2	1.4		71.4	60.2	6.4	5.2	1.4			
LIGORNETTO	549	A	1	Residenziale	III			65	55	70	65	70.8	59.6	5.8	4.6	0.8		70.8	59.6	5.8	4.6	0.8			
LIGORNETTO	549	A	2	Residenziale	III			65	55	70	65	68.8	57.6	3.8	2.6			68.8	57.6	3.8	2.6				
LIGORNETTO	549	A	3	Residenziale	III			65	55	70	65	67.3	56.1	2.3	1.1			67.3	56.1	2.3	1.1				
LIGORNETTO	579	C	1	Lavorativo	III	x		70	60	70	65	64.1	52.9					64	52.8					0.1	0.1
LIGORNETTO	579	C	2	Residenziale	III			65	55	70	65	63.9	52.7					63.7	52.5					0.2	0.2
LIGORNETTO	580	A	1	Residenziale	III			65	55	70	65	65.6	54.4	0.6				65.6	54.4	0.6					
LIGORNETTO	580	A	2	Residenziale	III			65	55	70	65	65	53.8					65	53.8						
LIGORNETTO	580	A	3	Residenziale	III			65	55	70	65	64.2	53					64.2	53						
LIGORNETTO	589	N	0	Residenziale	III			65	55	70	65	50.1	38.9					50.1	38.9						
LIGORNETTO	589	N	1	Residenziale	III			65	55	70	65	53.7	42.5					53.7	42.5						
LIGORNETTO	589	N	2	Residenziale	III			65	55	70	65	54.7	43.5					54.7	43.5						
LIGORNETTO	589	R	0	Residenziale	III			65	55	70	65	46.5	35.3					46.5	35.3						
LIGORNETTO	589	R	1	Residenziale	III			65	55	70	65	49.7	38.5					49.7	38.5						
LIGORNETTO	602	C	0	Lavorativo	III	x		70	60	70	65	65.8	54.6					65.8	54.6						
LIGORNETTO	603	E	0	Residenziale	III			65	55	70	65	68.1	56.9	3.1	1.9			68.1	56.9	3.1	1.9				
LIGORNETTO	603	E	1	Residenziale	III			65	55	70	65	67.2	56	2.2	1			67.2	56	2.2	1				
LIGORNETTO	607	A	0	Residenziale	III			65	55	70	65	59.2	48					59.2	48						
LIGORNETTO	607	A	1	Residenziale	III			65	55	70	65	60.4	49.2					60.3	49.1					0.1	0.1
LIGORNETTO	641	A	0	Residenziale	III			65	55	70	65	56.4	45.3					56.3	45.3					0.1	
LIGORNETTO	641	A	1	Residenziale	III			65	55	70	65	59.6	48.5					59.6	48.5						
LIGORNETTO	649	C	0	Residenziale	III			65	55	70	65	59.2	48					59.2	48						
LIGORNETTO	649	C	1	Residenziale	III			65	55	70	65	61.3	50.1					61.3	50.1						
LIGORNETTO	649	E	0	Residenziale	III			65	55	70	65	44.9	33.7					44.8	33.6					0.1	0.1
LIGORNETTO	649	E	1	Residenziale	III			65	55	70	65	52.3	41.1					52.3	41.1						
LIGORNETTO	651	A	0	Residenziale	III			65	55	70	65	63.6	52.4					63.6	52.4						
LIGORNETTO	651	A	1	Residenziale	III			65	55	70	65	63.9	52.7					63.9	52.7						
LIGORNETTO	718	C	0	Lavorativo	II	x		65	55	70	65	63.6	52					60.6	49					3	3
LIGORNETTO	718	C	1	Lavorativo	II	x		65	55	70	65	63.7	52.1					60.7	49.1					3	3
LIGORNETTO	720	D	0	Residenziale	II			60	50	70	65	44	32.5					41.1	29.6					2.9	2.9
LIGORNETTO	722	1	0	Campo libero	II			60	50	70	65	52	40.6					49	37.6					3	3
LIGORNETTO	722	B	0	Residenziale	II			60	50	70	65	49.1	37.7					46.2	34.8					2.9	2.9
LIGORNETTO	722	B	1	Residenziale	II			60	50	70	65	52.3	40.9					49.4	38.1					2.9	2.8
LIGORNETTO	723	1	0	Campo libero	II			60	50	70	65	43.3	31.4					40.4	28.5					2.9	2.9
LIGORNETTO	724	1	0	Campo libero	II			60	50	70	65	55.2	43.8					52.3	40.9					2.9	2.9
LIGORNETTO	725	1	0	Campo libero	II			60	50	70	65	66.8	55.4	6.8	5.4			63.9	52.5	3.9	2.5			2.9	2.9
LIGORNETTO	725	A	0	Residenziale	II			60	50	70	65	66	54.6	6	4.6			63	51.6	3	1.6			3	3
LIGORNETTO	725	A	1	Residenziale	II			60	50	70	65	65.7	54.3	5.7	4.3			62.7	51.3	2.7	1.3			3	3
LIGORNETTO	726	A	0	Residenziale	II			60	50	70	65	64.9	53.6	4.9	3.6			62.7	51.4	2.7	1.4			2.2	2.2
LIGORNETTO	726	A	1	Residenziale	II			60	50	70	65	64.5	53.1	4.5	3.1			62.3	51	2.3	1			2.2	2.1
LIGORNETTO	726	A	2	Residenziale	II			60	50	70	65	63.9	52.5	3.9	2.5			61.8	50.5	1.8	0.5			2.1	2
LIGORNETTO	729	C	0	Residenziale	II			60	50	70	65	63.7	52.3	3.7	2.3			60.7	49.3	0.7				3	3
LIGORNETTO	729	C	1	Residenziale	II			60	50	70	65	63.9	52.5	3.9	2.5			61	49.6	1				2.9	2.9
LIGORNETTO	731	D	0	Residenziale	III			65	55	70	65	52.1	41					52.1	40.9						0.1
LIGORNETTO	731	D	1	Residenziale	III			65	55	70	65	54	42.8					53.9	42.7					0.1	0.1
LIGORNETTO	732	1	0	Campo libero	II			60	50	70	65	51.8	40.4					48.9	37.5					2.9	2.9

SEZIONE	Mappale	Lettera	Piano	Utilizzo piano	GdS	OIF Art. 42	Correttivo rot./inc.	Situazione prima del risanamento								Situazione dopo il risanamento									
								VLI G	VLI N	VA G	VA N	Lr G	Lr N	Lr>VLI G	Lr>VLI N	Lr>=VA G	Lr>=VA N	Lr G	Lr N	Lr>VLI G	Lr>VLI N	Lr>=VA G	Lr>=VA N	Lr diff G	Lr diff N
LIGORNETTO	732	D	0	Residenziale	II			60	50	70	65	52.4	41					49.5	38.1					2.9	2.9
LIGORNETTO	732	D	1	Residenziale	II			60	50	70	65	54.5	43.1					51.5	40.2					3	2.9
LIGORNETTO	735	C	0	Residenziale	III			65	55	70	65	50.4	39.2					50.4	39.2						
LIGORNETTO	735	C	1	Residenziale	III			65	55	70	65	52.4	41.3					52.4	41.3						
LIGORNETTO	767	B	0	Residenziale	III			65	55	70	65	63	52.7					63	52.7						
LIGORNETTO	767	B	1	Residenziale	III			65	55	70	65	63.8	53.5					63.8	53.5						
LIGORNETTO	767	B	2	Residenziale	III			65	55	70	65	63.8	53.5					63.8	53.5						
LIGORNETTO	767	B	3	Residenziale	III			65	55	70	65	63.7	53.4					63.6	53.3					0.1	0.1
LIGORNETTO	779	D	0	Residenziale	III			65	55	70	65	54.1	43.1					54	43.1					0.1	
LIGORNETTO	780	A	0	Residenziale	III			65	55	70	65	52.6	41.8					52.6	41.8						
LIGORNETTO	780	A	1	Residenziale	III			65	55	70	65	53.9	43					53.9	42.9						0.1
LIGORNETTO	788	A	0	Residenziale	III		1	65	55	70	65	66.3	54.4	1.3				65.6	53.2	0.6				0.7	1.2
LIGORNETTO	788	A	1	Residenziale	III		1	65	55	70	65	66.1	54.5	1.1				65.3	53.1	0.3				0.8	1.4
LIGORNETTO	788	A	2	Residenziale	III		1	65	55	70	65	65.9	54.5	0.9				64.9	53					1	1.5
LIGORNETTO	788	C	0	Residenziale	III		1	65	55	70	65	63.9	53.5					61.7	50.9					2.2	2.6
LIGORNETTO	788	C	1	Residenziale	III		1	65	55	70	65	64.2	53.9					62.1	51.4					2.1	2.5
LIGORNETTO	793	E	0	Residenziale	III			65	55	70	65	58.5	48.2					58.5	48.2						
LIGORNETTO	793	E	1	Residenziale	III			65	55	70	65	59.8	49.6					59.8	49.6						
LIGORNETTO	794	E	0	Residenziale	III			65	55	70	65	59.2	49.2					59.2	49.2						
LIGORNETTO	794	E	1	Residenziale	III			65	55	70	65	61.8	51.9					61.8	51.9						
LIGORNETTO	798	A	0	Residenziale	III			65	55	70	65	68.7	57.3	3.7	2.3			65.7	54.3	0.7				3	3
LIGORNETTO	798	A	1	Residenziale	III			65	55	70	65	67.7	56.3	2.7	1.3			64.7	53.3					3	3
LIGORNETTO	798	A	2	Residenziale	III			65	55	70	65	66.3	54.9	1.3				63.4	52					2.9	2.9
LIGORNETTO	800	A	0	Residenziale	III			65	55	70	65	68.6	57.2	3.6	2.2			65.6	54.2	0.6				3	3
LIGORNETTO	800	A	1	Residenziale	III			65	55	70	65	67.6	56.2	2.6	1.2			64.7	53.3					2.9	2.9
LIGORNETTO	800	A	2	Residenziale	III			65	55	70	65	66.3	54.9	1.3				63.4	52					2.9	2.9
LIGORNETTO	802	A	0	Residenziale	III			65	55	70	65	68.3	56.9	3.3	1.9			65.4	54	0.4				2.9	2.9
LIGORNETTO	803	A	0	Residenziale	III			65	55	70	65	68.4	57	3.4	2			65.4	54	0.4				3	3
LIGORNETTO	814	1	0	Campo libero	II			60	50	70	65	65.9	54.5	5.9	4.5			63.9	52.5	3.9	2.5			2	2
LIGORNETTO	939	A	0	Residenziale	II			60	50	70	65	61.6	50.4	1.6	0.4			61.6	50.4	1.6	0.4				
LIGORNETTO	940	A	0	Residenziale	III			65	55	70	65	54.6	43.5					54.6	43.5						
LIGORNETTO	948	C	1	Residenziale	III			65	55	70	65	61.6	50.5					61.6	50.5						
LIGORNETTO	953	A	0	Residenziale	III			65	55	70	65	66.4	55.3	1.4	0.3			66.4	55.3	1.4	0.3				
LIGORNETTO	953	A	1	Residenziale	III			65	55	70	65	65.9	54.7	0.9				65.9	54.7	0.9					
LIGORNETTO	969	C	0	Lavorativo	III	x		70	60	70	65	59.8	49.5					59.8	49.5						
LIGORNETTO	969	C	1	Lavorativo	III	x		70	60	70	65	61.1	50.9					61.1	50.9						
LIGORNETTO	1025	H	0	Residenziale	II			60	50	70	65	66.7	56	6.7	6			66.7	56	6.7	6				
LIGORNETTO	1025	H	1	Residenziale	II			60	50	70	65	67.3	56.6	7.3	6.6			67.3	56.6	7.3	6.6				
LIGORNETTO	1028	A	1	Residenziale	II			60	50	70	65	65.8	55.1	5.8	5.1			65.8	55.1	5.8	5.1				
LIGORNETTO	1034	A	0	Residenziale	II			60	50	70	65	66.5	55.8	6.5	5.8			66.5	55.8	6.5	5.8				
LIGORNETTO	1034	A	1	Residenziale	II			60	50	70	65	67.1	56.5	7.1	6.5			67.1	56.5	7.1	6.5				
LIGORNETTO	1034	D	0	Residenziale	II			60	50	70	65	64.2	53.5	4.2	3.5			64.2	53.5	4.2	3.5				
LIGORNETTO	1074	A	0	Lavorativo	III	x		70	60	70	65	62	51.4					62	51.4						
LIGORNETTO	1074	A	1	Lavorativo	III	x		70	60	70	65	64.2	54.2					64.2	54.2						
LIGORNETTO	1074	A	2	Lavorativo	III	x		70	60	70	65	66.4	56.7					66.4	56.7						
LIGORNETTO	1074	A	3	Lavorativo	III	x		70	60	70	65	69.2	59.8					69.2	59.7						0.1
LIGORNETTO	1074	A	4	Lavorativo	III	x		70	60	70	65	70.6	61.2	0.6	1.2	0.6		70.5	61.2	0.5	1.2	0.5		0.1	
LIGORNETTO	1074	J	0	Lavorativo	III	x		70	60	70	65	65.9	55.1					65.9	55.1						
LIGORNETTO	1074	J	1	Lavorativo	III	x		70	60	70	65	66.5	55.9					66.5	55.9						
LIGORNETTO	1081	D	0	Residenziale	III			65	55	70	65	50.9	41.5					50.9	41.4						0.1
LIGORNETTO	1081	D	1	Residenziale	III			65	55	70	65	56	46.5					56	46.5						
LIGORNETTO	1086	A	0	Residenziale	III			65	55	70	65	60.8	49.9					60.8	49.8						0.1
LIGORNETTO	1086	A	1	Residenziale	III			65	55	70	65	62.2	51.5					62.2	51.5						
LIGORNETTO	1089	A	1	Residenziale	III			65	55	70	65	64.4	51.5					64.3	51.5					0.1	
LIGORNETTO	1090	A	0	Residenziale	III			65	55	70	65	64.8	51.9					64.8	51.9						
LIGORNETTO	1090	A	1	Residenziale	III			65	55	70	65	64.5	51.6					64.4	51.5					0.1	0.1
LIGORNETTO	1090	A	2	Residenziale	III			65	55	70	65	63.8	51.1					63.7	51					0.1	0.1
LIGORNETTO	1096	A	0	Residenziale	III			65	55	70	65	64.6	51.6					64.4	51.5					0.2	0.1



SEZIONE	Mappale	Lettera	Piano	Utilizzo piano	GdS	OIF Art. 42	Correttivo rot./inc.	Situazione prima del risanamento								Situazione dopo il risanamento									
								VLI G	VLI N	VA G	VA N	Lr G	Lr N	Lr>VLI G	Lr>VLI N	Lr>=VA G	Lr>=VA N	Lr G	Lr N	Lr>VLI G	Lr>VLI N	Lr>=VA G	Lr>=VA N	Lr diff G	Lr diff N
LIGORNETTO	1096	A	1	Residenziale	III			65	55	70	65	64.4	51.4					64.2	51.3					0.2	0.1
LIGORNETTO	1096	A	2	Residenziale	III			65	55	70	65	63.7	50.8					63.4	50.6					0.3	0.2
LIGORNETTO	1100	A	0	Residenziale	II			60	50	70	65	61.6	47.4	1.6				59.1	45.2					2.5	2.2
LIGORNETTO	1100	A	1	Residenziale	II			60	50	70	65	61.8	47.9	1.8				59.7	46.2					2.1	1.7
LIGORNETTO	1102	A	0	Residenziale	II			60	50	70	65	53.3	39.5					50.7	37.5					2.6	2
LIGORNETTO	1102	A	1	Residenziale	II			60	50	70	65	55.7	41.7					53	39.5					2.7	2.2
LIGORNETTO	1103	1	0	Campo libero	II			60	50	70	65	56.7	42.6					53.9	40					2.8	2.6
LIGORNETTO	1103	A	1	Residenziale	II			60	50	70	65	65.2	50.8	5.2	0.8			62.3	48	2.3				2.9	2.8
LIGORNETTO	1103	A	2	Residenziale	II			60	50	70	65	63.5	49.2	3.5				60.7	46.5	0.7				2.8	2.7
LIGORNETTO	1103	B	1	Residenziale	II			60	50	70	65	65.2	50.8	5.2	0.8			62.3	48	2.3				2.9	2.8
LIGORNETTO	1103	B	2	Residenziale	II			60	50	70	65	63.5	49.2	3.5				60.7	46.4	0.7				2.8	2.8
LIGORNETTO	1104	A	0	Residenziale	II			60	50	70	65	63.6	49.1	3.6				60.6	46.2	0.6				3	2.9
LIGORNETTO	1104	A	1	Residenziale	II			60	50	70	65	63.5	49.1	3.5				60.5	46.2	0.5				3	2.9
LIGORNETTO	1104	A	2	Residenziale	II			60	50	70	65	62.6	48.3	2.6				59.7	45.4					2.9	2.9
LIGORNETTO	1105	A	0	Residenziale	II			60	50	70	65	63.6	49.2	3.6				60.6	46.2	0.6				3	3
LIGORNETTO	1105	A	1	Residenziale	II			60	50	70	65	63.4	49	3.4				60.5	46	0.5				2.9	3
LIGORNETTO	1105	A	2	Residenziale	II			60	50	70	65	62.5	48.1	2.5				59.6	45.2					2.9	2.9
LIGORNETTO	1107	A	0	Residenziale	II			60	50	70	65	62.2	47.8	2.2				59.2	44.9					3	2.9
LIGORNETTO	1107	A	1	Residenziale	II			60	50	70	65	61	46.7	1				58.1	43.8					2.9	2.9
LIGORNETTO	1109	A	0	Residenziale	II			60	50	70	65	61.4	47	1.4				58.5	44.1					2.9	2.9
LIGORNETTO	1109	A	1	Residenziale	II			60	50	70	65	60.5	46.1	0.5				57.5	43.3					3	2.8
LIGORNETTO	1109	A	2	Residenziale	II			60	50	70	65	60.3	46.1	0.3				57.4	43.6					2.9	2.5
LIGORNETTO	1109	B	0	Residenziale	II			60	50	70	65	50.7	37.3					48.3	35.5					2.4	1.8
LIGORNETTO	1110	A	0	Residenziale	II			60	50	70	65	62.2	47.8	2.2				59.3	45.1					2.9	2.7
LIGORNETTO	1110	A	1	Residenziale	II			60	50	70	65	61.7	47.5	1.7				58.9	44.9					2.8	2.6
LIGORNETTO	1112	A	0	Residenziale	II			60	50	70	65	61.9	47.6	1.9				59	44.8					2.9	2.8
LIGORNETTO	1112	A	1	Residenziale	II			60	50	70	65	61.1	46.9	1.1				58.3	44.3					2.8	2.6
LIGORNETTO	1114	1	0	Campo libero	II			60	50	70	65	64.7	50.3	4.7	0.3			61.8	47.5	1.8				2.9	2.8
LIGORNETTO	1114	A	0	Residenziale	II			60	50	70	65	56.9	42.8					54.1	40.3					2.8	2.5
LIGORNETTO	1114	A	1	Residenziale	II			60	50	70	65	57.8	43.8					55.1	41.4					2.7	2.4
LIGORNETTO	1114	B	0	Residenziale	II			60	50	70	65	43.5	33.7					43.1	33.5					0.4	0.2
LIGORNETTO	1117	B	0	Lavorativo	II	x		65	55	70	65	51.1	38					48.8	36.5					2.3	1.5
LIGORNETTO	1117	F	0	Lavorativo	II	x		65	55	70	65	51.5	38.5					49.2	37					2.3	1.5
LIGORNETTO	1117	L	0	Lavorativo	III	x		70	60	70	65	47.9	36.6					46.9	36.1					1	0.5
LIGORNETTO	1118	A	0	Residenziale	III			65	55	70	65	58.2	44.6					56.5	43.3					1.7	1.3
LIGORNETTO	1118	A	1	Residenziale	III			65	55	70	65	59.1	45.8					57.6	44.7					1.5	1.1
LIGORNETTO	1120	A	0	Residenziale	III			65	55	70	65	54.6	44.4					54.5	44.4					0.1	
LIGORNETTO	1120	A	1	Residenziale	III			65	55	70	65	58.8	47.7					58.7	47.7					0.1	
LIGORNETTO	1120	A	2	Residenziale	III			65	55	70	65	61	50					60.9	50					0.1	
LIGORNETTO	1121	A	0	Residenziale	III			65	55	70	65	63.8	51.7					63.8	51.7						
LIGORNETTO	1121	A	1	Residenziale	III			65	55	70	65	64.1	52.5					64.1	52.5						
LIGORNETTO	1121	A	2	Residenziale	III			65	55	70	65	64.4	53.2					64.4	53.2						
LIGORNETTO	1121	B	0	Residenziale	III			65	55	70	65	62	50.1					62	50.1						
LIGORNETTO	1121	C	0	Residenziale	III			65	55	70	65	65.8	53.4	0.8				65.8	53.4	0.8					
LIGORNETTO	1121	E	1	Residenziale	III			65	55	70	65	62.7	52.6					62.7	52.6						
LIGORNETTO	1134	A	0	Residenziale	III			65	55	70	65	64.8	55.2			0.2		64.8	55.2			0.2			
LIGORNETTO	1134	A	1	Residenziale	III			65	55	70	65	66.5	57	1.5	2			66.5	57	1.5	2				
LIGORNETTO	1143	A	0	Residenziale	III			65	55	70	65	67.6	57.4	2.6	2.4			65	55.3			0.3		2.6	2.1
LIGORNETTO	1143	A	1	Residenziale	III			65	55	70	65	66.8	56.4	1.8	1.4			63.8	53.9					3	2.5
LIGORNETTO	1143	C	0	Lavorativo	III	x		70	60	70	65	67.6	57.4					65.1	55.4					2.5	2
LIGORNETTO	1144	C	0	Lavorativo	III	x		70	60	70	65	62.1	52.9					61.9	52.7					0.2	0.2
LIGORNETTO	1144	C	1	Lavorativo	III	x		70	60	70	65	65.2	56					65	55.9					0.2	0.1
LIGORNETTO	1146	D	0	Lavorativo	III	x		70	60	70	65	60.1	49.9					58.1	48.4					2	1.5
LIGORNETTO	1146	D	1	Lavorativo	III	x		70	60	70	65	61	50.9					59.2	49.5					1.8	1.4
LIGORNETTO	1148	D	0	Lavorativo	III	x		70	60	70	65	55.7	46.6					55.7	46.5						0.1
LIGORNETTO	1148	D	1	Lavorativo	III	x		70	60	70	65	58.7	49.5					58.6	49.5					0.1	
LIGORNETTO	1176	C	0	Residenziale	II			60	50	70	65	67.5	53	7.5	3			63.6	49.1	3.6				3.9	3.9
LIGORNETTO	1176	C	1	Residenziale	II			60	50	70	65	65.1	50.6	5.1	0.6			61.2	46.8	1.2				3.9	3.8

SEZIONE	Mappale	Lettera	Piano	Utilizzo piano	GdS	OIF Art. 42	Correttivo rot./inc.	Situazione prima del risanamento								Situazione dopo il risanamento									
								VLI G	VLI N	VA G	VA N	Lr G	Lr N	Lr>VLI G	Lr>VLI N	Lr>=VA G	Lr>=VA N	Lr G	Lr N	Lr>VLI G	Lr>VLI N	Lr>=VA G	Lr>=VA N	Lr diff G	Lr diff N
LIGORNETTO	1177	1	0	Campo libero	II			60	50	70	65	47.7	33.6					43.9	30					3.8	3.6
LIGORNETTO	1183	A	0	Residenziale	II			60	50	70	65	64.1	51.1	4.1	1.1			61.1	48.1	1.1				3	3
LIGORNETTO	1184	A	2	Residenziale	II			60	50	70	65	42	29.8					39.1	26.9					2.9	2.9
LIGORNETTO	1185	A	0	Residenziale	II			60	50	70	65	43.6	31.7					40.7	28.9					2.9	2.8
LIGORNETTO	1185	A	1	Residenziale	II			60	50	70	65	44	32.3					41.1	29.4					2.9	2.9
LIGORNETTO	1187	E	0	Residenziale	II			60	50	70	65	46.9	33.5					44.4	31.7					2.5	1.8
LIGORNETTO	1187	E	1	Residenziale	II			60	50	70	65	48.2	34.9					45.7	33.1					2.5	1.8
LIGORNETTO	1187	E	2	Residenziale	II			60	50	70	65	48.6	35.1					46.1	33.2					2.5	1.9
LIGORNETTO	1192	A	0	Residenziale	II			60	50	70	65	53	41.7					52.5	41.3					0.5	0.4
LIGORNETTO	1192	A	1	Residenziale	II			60	50	70	65	53.1	41.7					52.5	41.2					0.6	0.5
LIGORNETTO	1192	H	0	Residenziale	II			60	50	70	65	44.8	33.7					44.6	33.5					0.2	0.2
LIGORNETTO	1194	A	0	Residenziale	II			60	50	70	65	53.5	39.4					50.7	36.8					2.8	2.6
LIGORNETTO	1194	A	1	Residenziale	II			60	50	70	65	54.5	40.4					51.7	37.8					2.8	2.6
LIGORNETTO	1194	A	2	Residenziale	II			60	50	70	65	55.9	41.7					53	39.1					2.9	2.6
LIGORNETTO	1198	A	0	Residenziale	III			65	55	70	65	62	50.8					62	50.8						
LIGORNETTO	1198	A	1	Residenziale	III			65	55	70	65	61.9	50.7					61.9	50.7						
LIGORNETTO	1198	A	2	Residenziale	III			65	55	70	65	61.4	50.2					61.4	50.2						
LIGORNETTO	1198	A	3	Residenziale	III			65	55	70	65	60.9	49.7					60.9	49.7						
LIGORNETTO	1208	A	0	Residenziale	II			60	50	70	65	72.7	59.6	12.7	9.6	2.7		69.7	56.6	9.7	6.6			3	3
LIGORNETTO	1208	A	1	Residenziale	II			60	50	70	65	69	55.9	9	5.9			66	52.9	6	2.9			3	3
LIGORNETTO	1215	A	0	Lavorativo	II	x		65	55	70	65	54	40.9					53.8	40.7					0.2	0.2
LIGORNETTO	1215	A	1	Residenziale	II			60	50	70	65	54.3	41.1					54	40.9					0.3	0.2
LIGORNETTO	1217	C	0	Lavorativo	III	x		70	60	70	65	69.2	59.1					67	57.4					2.2	1.7
LIGORNETTO	1220	C	-1	Residenziale	II			60	50	70	65	55.3	44.1					52.7	41.5					2.6	2.6
LIGORNETTO	1220	C	0	Residenziale	II			60	50	70	65	60.4	49.2	0.4				57.5	46.3					2.9	2.9
LIGORNETTO	1221	B	2	Residenziale	III			65	55	70	65	68.2	58.9	3.2	3.9			68.2	58.9	3.2	3.9				
LIGORNETTO	1222	C	1	Residenziale	III			65	55	70	65	58.4	47.2					56.8	45.6					1.6	1.6
LIGORNETTO	1224	C	0	Residenziale	III			65	55	70	65	50.9	39					50.9	38.9						0.1
LIGORNETTO	1224	C	1	Residenziale	III			65	55	70	65	54.5	42.5					54.4	42.4					0.1	0.1
LIGORNETTO	1226	A	0	Residenziale	III			65	55	70	65	69.5	60.4	4.5	5.4			69.5	60.4	4.5	5.4				
LIGORNETTO	1230	A	-1	Residenziale	II			60	50	70	65	67.5	56.3	7.5	6.3			64.5	53.3	4.5	3.3			3	3
LIGORNETTO	1230	A	0	Lavorativo	II	x		65	55	70	65	68.2	57	3.2	2			65.2	54	0.2				3	3
LIGORNETTO	1232	A	0	Residenziale	II			60	50	70	65	52.7	41.4					51.6	40.4					1.1	1
LIGORNETTO	1233	A	0	Residenziale	II			60	50	70	65	43.7	29.5					43.4	29.3					0.3	0.2
LIGORNETTO	1233	A	1	Residenziale	II			60	50	70	65	45	31.2					44.7	30.8					0.3	0.4
LIGORNETTO	1235	A	1	Residenziale	II			60	50	70	65	66.3	53.7	6.3	3.7			63.3	50.7	3.3	0.7			3	3
LIGORNETTO	1235	A	2	Residenziale	II			60	50	70	65	65.5	53	5.5	3			62.5	50	2.5				3	3
LIGORNETTO	1237	B	0	Residenziale	II			60	50	70	65	64.4	53	4.4	3			61.7	50.3	1.7	0.3			2.7	2.7
LIGORNETTO	1237	B	1	Residenziale	II			60	50	70	65	64.2	52.8	4.2	2.8			61.5	50.1	1.5	0.1			2.7	2.7
LIGORNETTO	1237	B	2	Residenziale	II			60	50	70	65	63.7	52.3	3.7	2.3			61.1	49.7	1.1				2.6	2.6
LIGORNETTO	1250	D	0	Residenziale	III			65	55	70	65	55	44.7					55	44.6						0.1
LIGORNETTO	1254	A	0	Residenziale	III			65	55	70	65	66	56.9	1	1.9			66	56.9	1	1.9				
LIGORNETTO	1262	1	0	Campo libero	II			60	50	70	65	66.6	55.2	6.6	5.2			63.7	52.3	3.7	2.3			2.9	2.9
LIGORNETTO	1262	A	1	Residenziale	II			60	50	70	65	62.1	50.7	2.1	0.7			59.2	47.8					2.9	2.9
LIGORNETTO	1265	A	0	Residenziale	II			60	50	70	65	54	42.9					54	42.8						0.1
LIGORNETTO	1265	A	1	Residenziale	II			60	50	70	65	54	42.8					54	42.8						
LIGORNETTO	1270	A	0	Residenziale	III			65	55	70	65	61.3	50.1					61.1	49.9					0.2	0.2
LIGORNETTO	1270	A	1	Residenziale	III			65	55	70	65	61.7	50.5					61.4	50.2					0.3	0.3
LIGORNETTO	1291	A	0	Residenziale	II			60	50	70	65	53.9	42.6					51.2	39.9					2.7	2.7
LIGORNETTO	1291	A	1	Residenziale	II			60	50	70	65	53.7	42.4					50.9	39.6					2.8	2.8
LIGORNETTO	1291	A	2	Residenziale	II			60	50	70	65	53.3	42					50.6	39.2					2.7	2.8
LIGORNETTO	1307	C	0	Residenziale	II			60	50	70	65	41.9	30.6					38.9	27.6					3	3
LIGORNETTO	1307	C	1	Residenziale	II			60	50	70	65	43	31.7					40	28.7					3	3
LIGORNETTO	1309	A	-1	Lavorativo	II	x		65	55	70	65	50.7	39.5					50.5	39.4					0.2	0.1
LIGORNETTO	1309	A	0	Lavorativo	II	x		65	55	70	65	51.7	40.5					51.4	40.3					0.3	0.2
LIGORNETTO	1309	A	1	Lavorativo	II	x		65	55	70	65	51.8	40.6					51.5	40.3					0.3	0.3
LIGORNETTO	1356	A	0	Residenziale	II			60	50	70	65	66.1	52.4	6.1	2.4			63.1	49.4	3.1				3	3
LIGORNETTO	1356	A	1	Residenziale	II			60	50	70	65	64.5	51.1	4.5	1.1			61.5	48.1	1.5				3	3

SEZIONE	Mappale	Lettera	Piano	Utilizzo piano	GdS	OIF Art. 42	Correttivo rot./inc.	Situazione prima del risanamento								Situazione dopo il risanamento									
								VLI G	VLI N	VA G	VA N	Lr G	Lr N	Lr>VLI G	Lr>VLI N	Lr>=VA G	Lr>=VA N	Lr G	Lr N	Lr>VLI G	Lr>VLI N	Lr>=VA G	Lr>=VA N	Lr diff G	Lr diff N
LIGORNETTO	1356	A	2	Residenziale	II			60	50	70	65	62.7	49.9	2.7				59.7	46.9					3	3
LIGORNETTO	1370	1	0	Campo libero	II			60	50	70	65	48.1	36.6					46.7	35.9					1.4	0.7
LIGORNETTO	1372	A	0	Residenziale	II			60	50	70	65	45.5	34.1					42.7	31.4					2.8	2.7
LIGORNETTO	1372	A	1	Residenziale	II			60	50	70	65	50.5	39.1					47.7	36.3					2.8	2.8
LIGORNETTO	1372	A	2	Residenziale	II			60	50	70	65	51.9	40.6					49.4	38					2.5	2.6
LIGORNETTO	1379	C	0	Lavorativo	II	x		65	55	70	65	46.7	32.6					46.1	32.1					0.6	0.5
LIGORNETTO	1381	A	0	Residenziale	III			65	55	70	65	52.2	41					52.1	40.9					0.1	0.1
LIGORNETTO	1381	A	1	Residenziale	III			65	55	70	65	54.5	43.3					54.4	43.2					0.1	0.1
LIGORNETTO	1381	A	2	Residenziale	III			65	55	70	65	57.4	46.2					57.3	46.1					0.1	0.1
LIGORNETTO	1382	1	0	Campo libero	II			60	50	70	65	51.3	40.1					48.3	37.1					3	3
LIGORNETTO	1382	A	-2	Residenziale	II			60	50	70	65	54.3	43.1					51.3	40.1					3	3
LIGORNETTO	1382	A	-1	Residenziale	II			60	50	70	65	56.8	45.6					53.8	42.6					3	3
LIGORNETTO	1382	A	0	Residenziale	II			60	50	70	65	58.5	47.3					55.5	44.3					3	3
LIGORNETTO	1383	1	0	Campo libero	II			60	50	70	65	51.6	40.4					48.7	37.4					2.9	3
LIGORNETTO	1387	D	0	Lavorativo	II	x		65	55	70	65	53.4	38.9					50.8	36.4					2.6	2.5
LIGORNETTO	1387	D	1	Lavorativo	II	x		65	55	70	65	55.8	41.4					54	39.6					1.8	1.8
LIGORNETTO	1387	D	2	Lavorativo	II	x		65	55	70	65	56	41.6					54.2	39.9					1.8	1.7
LIGORNETTO	1387	D	3	Lavorativo	II	x		65	55	70	65	56.1	41.8					54.3	40.2					1.8	1.6
LIGORNETTO	1393	A	0	Residenziale	II			60	50	70	65	48.2	36					46.4	35.1					1.8	0.9
LIGORNETTO	1393	A	1	Residenziale	II			60	50	70	65	51.1	38.5					49	37.2					2.1	1.3
LIGORNETTO	1400	A	0	Residenziale	II			60	50	70	65	65	50.6	5	0.6			62.1	47.6	2.1				2.9	3
LIGORNETTO	1400	A	1	Residenziale	II			60	50	70	65	64.4	49.9	4.4				61.4	46.9	1.4				3	3
LIGORNETTO	1400	A	2	Residenziale	II			60	50	70	65	62.8	48.3	2.8				59.8	45.4					3	2.9
LIGORNETTO	1415	A	0	Residenziale	II			60	50	70	65	71.6	60.4	11.6	10.4	1.6		68.6	57.4	8.6	7.4			3	3
LIGORNETTO	1415	A	1	Residenziale	II			60	50	70	65	70	58.8	10	8.8			67	55.8	7	5.8			3	3
LIGORNETTO	1415	A	2	Residenziale	II			60	50	70	65	67	55.8	7	5.8			64	52.8	4	2.8			3	3
LIGORNETTO	1417	A	1	Residenziale	II			60	50	70	65	43.4	29.7					41.1	27.9					2.3	1.8
LIGORNETTO	1417	A	2	Residenziale	II			60	50	70	65	45.2	32.3					43.3	31					1.9	1.3
LIGORNETTO	1417	A	3	Residenziale	II			60	50	70	65	46.7	34.5					45.3	33.8					1.4	0.7
LIGORNETTO	1449	A	0	Residenziale	II			60	50	70	65	62.2	47.8	2.2				59.3	45					2.9	2.8
LIGORNETTO	1473	C	0	Lavorativo	III	x		70	60	70	65	63.8	53.3					60.4	50.3					3.4	3
LIGORNETTO	1473	C	1	Residenziale	III			65	55	70	65	64.7	54.4					62	52.1					2.7	2.3
LIGORNETTO	1474	A	0	Lavorativo	III	x		70	60	70	65	57.8	48.6					57.7	48.6					0.1	
LIGORNETTO	1527	A	0	Residenziale	II			60	50	70	65	59.3	45.1					56.5	42.6					2.8	2.5
LIGORNETTO	1527	A	1	Residenziale	II			60	50	70	65	59.7	45.6					57	43.3					2.7	2.3
LIGORNETTO	1527	A	2	Residenziale	II			60	50	70	65	59.7	46					57.2	44					2.5	2
LIGORNETTO	1527	B	0	Residenziale	II			60	50	70	65	52.4	39.1					50	37.4					2.4	1.7
LIGORNETTO	1528	1	0	Campo libero	II			60	50	70	65	63.5	49.4	3.5				61	47.2	1				2.5	2.2
LIGORNETTO	1563	D	0	Residenziale	II			60	50	70	65	47.1	33.3					46.7	32.9					0.4	0.4
LIGORNETTO	1563	D	1	Residenziale	II			60	50	70	65	49.1	35.3					48.2	34.6					0.9	0.7
LIGORNETTO	1566	A	0	Residenziale	III			65	55	70	65	69	56.3	4	1.3			69	56.3	4	1.3				
LIGORNETTO	1566	A	1	Residenziale	III			65	55	70	65	67.4	54.9	2.4				67.4	54.9	2.4					
LIGORNETTO	1585	E	0	Lavorativo	II	x		65	55	70	65	40.9	29.6					40.5	29.3					0.4	0.3
LIGORNETTO	1585	E	1	Lavorativo	II	x		65	55	70	65	42.5	31.3					42.2	31					0.3	0.3
LIGORNETTO	1654	A	0	Residenziale	II			60	50	70	65	51.3	40.2					51.3	40.2						
LIGORNETTO	1654	A	1	Residenziale	II			60	50	70	65	51.3	40.2					51.3	40.2						
LIGORNETTO	1661	A	0	Residenziale	II			60	50	70	65	45.5	34.3					45.5	34.2						0.1
LIGORNETTO	1661	A	1	Residenziale	II			60	50	70	65	48.6	36.4					48.6	36.4						
LIGORNETTO	1662	A	0	Residenziale	II			60	50	70	65	44.4	33.2					44.3	33.2					0.1	
LIGORNETTO	1662	A	1	Residenziale	II			60	50	70	65	45.1	34					45	33.9					0.1	0.1
LIGORNETTO	1663	A	0	Residenziale	II			60	50	70	65	42.1	30.8					41.9	30.7					0.2	0.1
LIGORNETTO	1663	A	1	Residenziale	II			60	50	70	65	43.5	31.8					42.8	31.4					0.7	0.4
LIGORNETTO	1669	A	-1	Residenziale	II			60	50	70	65	60.5	49.3	0.5				57.5	46.3					3	3
LIGORNETTO	1669	A	0	Lavorativo	II	x		65	55	70	65	66.5	55.3	1.5	0.3			63.5	52.3					3	3
LIGORNETTO	1670	A	0	Residenziale	II			60	50	70	65	49.2	38					46.2	35					3	3
LIGORNETTO	1670	A	1	Residenziale	II			60	50	70	65	51	39.8					48.1	36.8					2.9	3
LIGORNETTO	1677	A	0	Residenziale	II			60	50	70	65	41.2	30					41	29.8					0.2	0.2
LIGORNETTO	1677	A	1	Residenziale	II			60	50	70	65	42.4	31					42.3	30.9					0.1	0.1



SEZIONE	Mappale	Lettera	Piano	Utilizzo piano	GdS	OIF Art. 42	Correttivo rot./inc.	Situazione prima del risanamento								Situazione dopo il risanamento									
								VLI G	VLI N	VA G	VA N	Lr G	Lr N	Lr>VLI G	Lr>VLI N	Lr>=VA G	Lr>=VA N	Lr G	Lr N	Lr>VLI G	Lr>VLI N	Lr>=VA G	Lr>=VA N	Lr diff G	Lr diff N
LIGORNETTO	1677	A	2	Residenziale	II			60	50	70	65	42.8	31.4					42.5	31.3					0.3	0.1
LIGORNETTO	1690	1	0	Campo libero	II			60	50	70	65	51.5	40.2					49.5	38.2					2	2
LIGORNETTO	1718	C	0	Residenziale	II			60	50	70	65	51.6	41.1					51.4	41.1					0.2	
LIGORNETTO	1718	C	1	Residenziale	II			60	50	70	65	54.1	43.8					53.9	43.8					0.2	
LIGORNETTO	1732	1	0	Campo libero	II			60	50	70	65	61.8	47.4	1.8				58.7	44.3					3.1	3.1
LIGORNETTO	1732	A	0	Residenziale	II			60	50	70	65	52.6	38.5					49.6	35.5					3	3
LIGORNETTO	1732	A	1	Residenziale	II			60	50	70	65	53.4	39.7					50.4	36.7					3	3
LIGORNETTO	1732	A	2	Residenziale	II			60	50	70	65	54.7	41.5					51.7	38.5					3	3
LIGORNETTO	1733	A	0	Residenziale	II			60	50	70	65	48	36.5					45	33.6					3	2.9
LIGORNETTO	1733	A	1	Residenziale	II			60	50	70	65	51.8	40.4					48.8	37.4					3	3
LIGORNETTO	1735	A	0	Residenziale	II			60	50	70	65	50	38.6					47	35.6					3	3
LIGORNETTO	1735	A	1	Residenziale	II			60	50	70	65	53.3	41.9					50.3	38.9					3	3
LIGORNETTO	1781	A	0	Lavorativo	III	x		70	60	70	65	55.6	46.5					55.6	46.5						
LIGORNETTO	1781	A	1	Lavorativo	III	x		70	60	70	65	60	50.9					60	50.9						
LIGORNETTO	1802	C	0	Residenziale	II			60	50	70	65	48.5	37.2					46.4	35.2					2.1	2
LIGORNETTO	1802	C	1	Residenziale	II			60	50	70	65	52.6	41.3					50.6	39.3					2	2
LIGORNETTO	1817	A	0	Lavorativo	II	x		65	55	70	65	65.7	51.2	0.7				62.7	48.2					3	3
LIGORNETTO	1817	A	1	Residenziale	II			60	50	70	65	64.5	50	4.5				61.5	47.1	1.5				3	2.9
LIGORNETTO	1859	A	0	Residenziale	II			60	50	70	65	68.9	57.8	8.9	7.8			65.9	54.8	5.9	4.8			3	3
LIGORNETTO	1859	A	1	Residenziale	II			60	50	70	65	68.3	57.1	8.3	7.1			65.3	54.1	5.3	4.1			3	3
LIGORNETTO	1859	A	2	Residenziale	II			60	50	70	65	66.4	55.2	6.4	5.2			63.4	52.2	3.4	2.2			3	3
LIGORNETTO	1862	A	0	Residenziale	II			60	50	70	65	41.7	30.5					41.5	30.3					0.2	0.2
LIGORNETTO	1862	A	1	Residenziale	II			60	50	70	65	41.9	30.7					41.7	30.5					0.2	0.2
LIGORNETTO	1863	A	0	Residenziale	II			60	50	70	65	43.1	32					43	31.8					0.1	0.2
LIGORNETTO	1863	A	1	Residenziale	II			60	50	70	65	43.3	32.1					43.1	32					0.2	0.1
LIGORNETTO	1864	A	0	Residenziale	II			60	50	70	65	44.9	33.8					44.8	33.7					0.1	0.1
LIGORNETTO	1864	A	1	Residenziale	II			60	50	70	65	45.6	34.5					45.5	34.4					0.1	0.1
LIGORNETTO	1865	A	0	Residenziale	II			60	50	70	65	47.9	36.8					47.9	36.7						0.1
LIGORNETTO	1865	A	1	Residenziale	II			60	50	70	65	48.1	37					48.1	37						
LIGORNETTO	1866	A	0	Residenziale	II			60	50	70	65	48.1	35.2					45.9	33.7					2.2	1.5
LIGORNETTO	1866	A	1	Residenziale	II			60	50	70	65	49.9	36.7					47.5	35					2.4	1.7
LIGORNETTO	1867	A	0	Residenziale	II			60	50	70	65	45	33.1					43.4	32.3					1.6	0.8
LIGORNETTO	1867	A	1	Residenziale	II			60	50	70	65	47.6	35.2					45.6	34.1					2	1.1
LIGORNETTO	1894	A	0	Residenziale	II			60	50	70	65	46.7	32.4					43.8	29.8					2.9	2.6
LIGORNETTO	1894	A	1	Residenziale	II			60	50	70	65	47.8	33.6					45.4	31.5					2.4	2.1
LIGORNETTO	1894	A	2	Residenziale	II			60	50	70	65	48.3	34.5					46.1	32.8					2.2	1.7
LIGORNETTO	1918	A	1	Residenziale	II			60	50	70	65	59.7	48.8					56.7	45.8					3	3
MENDRISIO	68	A	0	Residenziale	III			65	55	70	65	67.1	57.8	2.1	2.8			67.1	57.8	2.1	2.8				
MENDRISIO	68	A	1	Residenziale	III			65	55	70	65	70.2	60.9	5.2	5.9	0.2		70.2	60.9	5.2	5.9	0.2			
MENDRISIO	83	E	0	Residenziale	III			65	55	70	65	63.2	53.4					63.2	53.4						
MENDRISIO	83	E	1	Residenziale	III			65	55	70	65	69.3	59.5	4.3	4.5			69.3	59.5	4.3	4.5				
MENDRISIO	107	A	0	Residenziale	III			65	55	70	65	72.6	62.8	7.6	7.8	2.6		72.6	62.8	7.6	7.8	2.6			
MENDRISIO	107	A	1	Residenziale	III			65	55	70	65	77.5	67.7	12.5	12.7	7.5	2.7	77.5	67.7	12.5	12.7	7.5	2.7		
MENDRISIO	107	A	2	Residenziale	III			65	55	70	65	78	68.2	13	13.2	8	3.2	78	68.2	13	13.2	8	3.2		
MENDRISIO	110	A	0	Residenziale	III			65	55	70	65	70.1	60.3	5.1	5.3	0.1		70.1	60.3	5.1	5.3	0.1			
MENDRISIO	110	A	1	Residenziale	III			65	55	70	65	71.3	61.5	6.3	6.5	1.3		71.3	61.5	6.3	6.5	1.3			
MENDRISIO	110	A	2	Residenziale	III			65	55	70	65	71.9	62.1	6.9	7.1	1.9		71.9	62.1	6.9	7.1	1.9			
MENDRISIO	115	C	0	Residenziale	III			65	55	70	65	70.1	60.3	5.1	5.3	0.1		70.1	60.3	5.1	5.3	0.1			
MENDRISIO	115	C	1	Residenziale	III			65	55	70	65	70.7	60.9	5.7	5.9	0.7		70.7	60.9	5.7	5.9	0.7			
MENDRISIO	115	C	2	Residenziale	III			65	55	70	65	71.9	62.1	6.9	7.1	1.9		71.9	62.1	6.9	7.1	1.9			
MENDRISIO	164	C	0	Residenziale	III		1	65	55	70	65	76.8	67.1	11.8	12.1	6.8	2.1	76.8	67.1	11.8	12.1	6.8	2.1		
MENDRISIO	174	A	0	Residenziale	III			65	55	70	65	68.5	59.2	3.5	4.2			68.5	59.2	3.5	4.2				
MENDRISIO	174	A	1	Residenziale	III			65	55	70	65	73.8	64.5	8.8	9.5	3.8		73.8	64.5	8.8	9.5	3.8			
MENDRISIO	176	C	0	Residenziale	III			65	55	70	65	71.7	61.9	6.7	6.9	1.7		71.7	61.9	6.7	6.9	1.7			
MENDRISIO	176	C	1	Residenziale	III			65	55	70	65	72.3	62.5	7.3	7.5	2.3		72.3	62.5	7.3	7.5	2.3			
MENDRISIO	177	C	0	Residenziale	III			65	55	70	65	66.8	57.5	1.8	2.5			66.8	57.5	1.8	2.5				
MENDRISIO	177	C	1	Residenziale	III			65	55	70	65	70.6	61.3	5.6	6.3	0.6		70.6	61.3	5.6	6.3	0.6			
MENDRISIO	182	A	0	Residenziale	III			65	55	70	65	67.9	58.2	2.9	3.2			67.9	58.2	2.9	3.2				

SEZIONE	Mappale	Lettera	Piano	Utilizzo piano	GdS	OIF Art. 42	Correttivo rot./inc.	Situazione prima del risanamento								Situazione dopo il risanamento										
								VLI G	VLI N	VA G	VA N	Lr G	Lr N	Lr>VLI G	Lr>VLI N	Lr>=VA G	Lr>=VA N	Lr G	Lr N	Lr>VLI G	Lr>VLI N	Lr>=VA G	Lr>=VA N	Lr diff G	Lr diff N	
MENDRISIO	182	A	1	Residenziale	III			65	55	70	65	68.1	58.4	3.1	3.4			68.1	58.4	3.1	3.4					
MENDRISIO	183	A	0	Residenziale	III			65	55	70	65	67.9	58.2	2.9	3.2			67.9	58.2	2.9	3.2					
MENDRISIO	183	A	1	Residenziale	III			65	55	70	65	68	58.4	3	3.4			68	58.4	3	3.4					
MENDRISIO	201	C	0	Residenziale	II			60	50	70	65	59.8	50.2		0.2			59.3	49.7					0.5	0.5	
MENDRISIO	201	C	1	Residenziale	II			60	50	70	65	64	54.4	4	4.4			63.1	53.4	3.1	3.4			0.9	1	
MENDRISIO	202	A	0	Residenziale	II			60	50	70	65	59.9	50.3		0.3			59.2	49.5					0.7	0.8	
MENDRISIO	202	A	1	Residenziale	II			60	50	70	65	62.8	53.1	2.8	3.1			62.2	52.5	2.2	2.5			0.6	0.6	
MENDRISIO	202	B	0	Residenziale	II			60	50	70	65	60.4	50.7	0.4	0.7			59.8	50.1					0.6	0.6	
MENDRISIO	204	A	0	Residenziale	II			60	50	70	65	64.6	54.8	4.6	4.8			64.6	54.8	4.6	4.8					
MENDRISIO	205	A	0	Residenziale	II			60	50	70	65	63.3	53.6	3.3	3.6			63.3	53.6	3.3	3.6					
MENDRISIO	206	A	0	Residenziale	II			60	50	70	65	58.5	48.7					58.4	48.7					0.1		
MENDRISIO	208	A	0	Residenziale	II			60	50	70	65	55.6	45.9					55.5	45.8					0.1	0.1	
MENDRISIO	208	A	1	Residenziale	II			60	50	70	65	62.2	52.5	2.2	2.5			62.1	52.4	2.1	2.4			0.1	0.1	
MENDRISIO	209	A	0	Residenziale	II			60	50	70	65	53	43.2					52.8	43.1					0.2	0.1	
MENDRISIO	209	A	1	Residenziale	II			60	50	70	65	59	49.3					58.9	49.2					0.1	0.1	
MENDRISIO	210	A	0	Residenziale	II			60	50	70	65	54	44.3					53.9	44.1					0.1	0.2	
MENDRISIO	210	A	1	Residenziale	II			60	50	70	65	60.8	51.1	0.8	1.1			60.7	50.9	0.7	0.9			0.1	0.2	
MENDRISIO	211	A	0	Residenziale	II			60	50	70	65	52.1	42.4					51.7	42					0.4	0.4	
MENDRISIO	211	A	1	Residenziale	II			60	50	70	65	60.3	50.6	0.3	0.6			60.1	50.3	0.1	0.3			0.2	0.3	
MENDRISIO	212	A	0	Residenziale	II			60	50	70	65	52.3	42.6					51.9	42.1					0.4	0.5	
MENDRISIO	212	A	1	Residenziale	II			60	50	70	65	58.6	48.9					58.2	48.4					0.4	0.5	
MENDRISIO	213	A	0	Residenziale	II			60	50	70	65	54.3	44.5					53.9	44.2					0.4	0.3	
MENDRISIO	213	A	1	Residenziale	II			60	50	70	65	59.1	49.4					58.5	48.8					0.6	0.6	
MENDRISIO	214	A	0	Residenziale	II			60	50	70	65	55.2	45.5					55	45.3					0.2	0.2	
MENDRISIO	214	A	1	Residenziale	II			60	50	70	65	60.1	50.5	0.1	0.5			59.7	49.9					0.4	0.6	
MENDRISIO	216	A	0	Residenziale	III			65	55	70	65	62.3	52.7					62.3	52.7							
MENDRISIO	216	A	1	Residenziale	III			65	55	70	65	64.6	54.9					64.6	54.9							
MENDRISIO	217	A	0	Residenziale	III			65	55	70	65	63	53.2					63	53.2							
MENDRISIO	219	A	0	Lavorativo	III	x		70	60	70	65	65.8	56.2					65.4	55.8					0.4	0.4	
MENDRISIO	219	A	1	Residenziale	III			65	55	70	65	68.5	58.9	3.5	3.9			68.2	58.6	3.2	3.6			0.3	0.3	
MENDRISIO	219	A	2	Residenziale	III			65	55	70	65	69.4	59.7	4.4	4.7			69.2	59.5	4.2	4.5			0.2	0.2	
MENDRISIO	222	A	0	Residenziale	II			60	50	70	65	70.7	61.3	10.7	11.3	0.7		66.9	57.4	6.9	7.4			3.8	3.9	
MENDRISIO	222	A	1	Residenziale	II			60	50	70	65	71.6	62.2	11.6	12.2	1.6		68.7	59.2	8.7	9.2			2.9	3	
MENDRISIO	222	A	2	Residenziale	II			60	50	70	65	71.9	62.4	11.9	12.4	1.9		69.4	59.8	9.4	9.8			2.5	2.6	
MENDRISIO	222	A	3	Residenziale	II			60	50	70	65	72.1	62.6	12.1	12.6	2.1		69.9	60.2	9.9	10.2			2.2	2.4	
MENDRISIO	225	C	0	Residenziale	II			60	50	70	65	58.3	48.6					57.6	47.9					0.7	0.7	
MENDRISIO	225	C	1	Residenziale	II			60	50	70	65	61.7	52.2	1.7	2.2			60.9	51.3	0.9	1.3			0.8	0.9	
MENDRISIO	226	A	0	Residenziale	II			60	50	70	65	65.3	55.6	5.3	5.6			64.2	54.4	4.2	4.4			1.1	1.2	
MENDRISIO	226	A	1	Residenziale	II			60	50	70	65	69	59.5	9	9.5			66.9	57.2	6.9	7.2			2.1	2.3	
MENDRISIO	228	F	0	Residenziale	II			60	50	70	65	60.9	51.1	0.9	1.1			60.7	50.9	0.7	0.9			0.2	0.2	
MENDRISIO	228	F	1	Residenziale	II			60	50	70	65	61.5	51.8	1.5	1.8			61.3	51.5	1.3	1.5			0.2	0.3	
MENDRISIO	230	I	0	Residenziale	II			60	50	70	65	66.1	56.5	6.1	6.5			64.4	54.7	4.4	4.7			1.7	1.8	
MENDRISIO	230	I	1	Residenziale	II			60	50	70	65	70.5	61	10.5	11	0.5		68	58.4	8	8.4			2.5	2.6	
MENDRISIO	231	A	0	Residenziale	II			60	50	70	65	47.8	38.1					47.4	37.6					0.4	0.5	
MENDRISIO	231	A	1	Residenziale	II			60	50	70	65	49.6	39.9					49	39.2					0.6	0.7	
MENDRISIO	231	D	0	Residenziale	II			60	50	70	65	53.8	44					53.5	43.7					0.3	0.3	
MENDRISIO	231	D	1	Residenziale	II			60	50	70	65	61.3	51.5	1.3	1.5			61.1	51.3	1.1	1.3			0.2	0.2	
MENDRISIO	231	D	2	Residenziale	II			60	50	70	65	63.4	53.7	3.4	3.7			63.1	53.3	3.1	3.3			0.3	0.4	
MENDRISIO	247	C	0	Lavorativo	III	x		70	60	70	65	74.8	65	4.8	5	4.8		74.8	65	4.8	5	4.8				
MENDRISIO	247	C	1	Residenziale	III			65	55	70	65	74.8	65	9.8	10	4.8		74.8	65	9.8	10	4.8				
MENDRISIO	248	I	0	Campo libero	III			65	55	70	65	75.8	66.4	10.8	11.4	5.8	1.4	72.1	62.6	7.1	7.6	2.1		3.7	3.8	
MENDRISIO	248	B	1	Residenziale	III			65	55	70	65	74.9	65.6	9.9	10.6	4.9	0.6	69.9	60.6	4.9	5.6			5	5	
MENDRISIO	248	B	2	Residenziale	III			65	55	70	65	74.7	65.4	9.7	10.4	4.7	0.4	69.8	60.5	4.8	5.5			4.9	4.9	
MENDRISIO	276	I	0	Campo libero	III			65	55	70	65	68.3	58.6	3.3	3.6			67.8	58.1	2.8	3.1			0.5	0.5	
MENDRISIO	277	A	0	Lavorativo	III	x		70	60	70	65	71.5	61.1	1.5	1.1	1.5		71.5	61.1	1.5	1.1	1.5				
MENDRISIO	298	A	0	Lavorativo	III	x		70	60	70	65	74.3	64.5	4.3	4.5	4.3		74.3	64.5	4.3	4.5	4.3				
MENDRISIO	298	A	1	Lavorativo	III	x		70	60	70	65	74.5	64.7	4.5	4.7	4.5		74.5	64.7	4.5	4.7	4.5				
MENDRISIO	300	A	0	Lavorativo	III	x		70	60	70	65	69.6	59.8					69.6	59.8							

SEZIONE	Mappale	Lettera	Piano	Utilizzo piano	GdS	OIF Art. 42	Correttivo rot./inc.	Situazione prima del risanamento									Situazione dopo il risanamento									
								VLI G	VLI N	VA G	VA N	Lr G	Lr N	Lr>VLI G	Lr>VLI N	Lr>=VA G	Lr>=VA N	Lr G	Lr N	Lr>VLI G	Lr>VLI N	Lr>=VA G	Lr>=VA N	Lr diff G	Lr diff N	
MENDRISIO	300	A	1	Lavorativo	III	x		70	60	70	65	70.1	60.3	0.1	0.3	0.1		70.1	60.3	0.1	0.3	0.1				
MENDRISIO	300	A	2	Lavorativo	III	x		70	60	70	65	70.5	60.7	0.5	0.7	0.5		70.4	60.6	0.4	0.6	0.4		0.1	0.1	
MENDRISIO	301	F	0	Lavorativo	II	x		65	55	70	65	76.7	66.9	11.7	11.9	6.7	1.9	76.7	66.9	11.7	11.9	6.7	1.9			
MENDRISIO	303	A	0	Residenziale	III			65	55	70	65	59.8	50.1					59.8	50						0.1	
MENDRISIO	303	A	1	Residenziale	III			65	55	70	65	63.1	53.4					63.1	53.4							
MENDRISIO	304	A	0	Lavorativo	III	x		70	60	70	65	77.6	67.8	7.6	7.8	7.6	2.8	77.6	67.8	7.6	7.8	7.6	2.8			
MENDRISIO	308	B	0	Lavorativo	III	x		70	60	70	65	69.4	59.3					69.3	59.3					0.1		
MENDRISIO	308	E	2	Lavorativo	III	x		70	60	70	65	64.4	54.5					64.4	54.4						0.1	
MENDRISIO	308	F	1	Lavorativo	III	x		70	60	70	65	64	54.1					64	54.1							
MENDRISIO	308	H	2	Lavorativo	III	x		70	60	70	65	60.2	50.3					60.1	50.2					0.1	0.1	
MENDRISIO	308	I	1	Lavorativo	III	x		70	60	70	65	64.5	54.4					64.5	54.4							
MENDRISIO	314	A	0	Lavorativo	III	x		70	60	70	65	61.6	51.8					61.5	51.7					0.1	0.1	
MENDRISIO	314	A	1	Lavorativo	III	x		70	60	70	65	63.3	53.5					63.2	53.4					0.1	0.1	
MENDRISIO	314	B	0	Lavorativo	III	x		70	60	70	65	67	57.2					67	57.2							
MENDRISIO	314	B	1	Lavorativo	III	x		70	60	70	65	67.9	58.1					67.9	58.1							
MENDRISIO	315	1	0	Campo libero	III			65	55	70	65	57.8	48.1					57.4	47.6					0.4	0.5	
MENDRISIO	320	A	0	Residenziale	III			65	55	70	65	73.9	64.1	8.9	9.1	3.9		73.9	64.1	8.9	9.1	3.9				
MENDRISIO	323	1	0	Campo libero	III			65	55	70	65	66.7	56.9	1.7	1.9			66.7	56.9	1.7	1.9					
MENDRISIO	324	1	0	Campo libero	III			65	55	70	65	63.4	53.6					63.4	53.6							
MENDRISIO	325	A	0	Lavorativo	III	x	1	70	60	70	65	70.6	60.9	0.6	0.9	0.6		66.8	57.1					3.8	3.8	
MENDRISIO	325	A	1	Residenziale	III		1	65	55	70	65	70.6	60.9	5.6	5.9	0.6		66.8	57	1.8	2			3.8	3.9	
MENDRISIO	325	A	2	Residenziale	III		1	65	55	70	65	70.3	60.6	5.3	5.6	0.3		66.4	56.7	1.4	1.7			3.9	3.9	
MENDRISIO	325	B	0	Lavorativo	III	x		70	60	70	65	70.2	60.6	0.2	0.6	0.2		66.3	56.7					3.9	3.9	
MENDRISIO	325	C	0	Lavorativo	III	x	1	70	60	70	65	70.6	61.1	0.6	1.1	0.6		66.7	57.1					3.9	4	
MENDRISIO	325	E	0	Residenziale	III		1	65	55	70	65	70.9	61.4	5.9	6.4	0.9		66.9	57.4	1.9	2.4			4	4	
MENDRISIO	325	E	1	Residenziale	III		1	65	55	70	65	71.3	61.8	6.3	6.8	1.3		67.3	57.8	2.3	2.8			4	4	
MENDRISIO	325	G	0	Lavorativo	III	x	1	70	60	70	65	64.8	55.2					61	51.2					3.8	4	
MENDRISIO	325	G	1	Lavorativo	III	x	1	70	60	70	65	67.3	57.6					63.6	53.7					3.7	3.9	
MENDRISIO	325	L	0	Lavorativo	III	x		70	60	70	65	70.8	61.2	0.8	1.2	0.8		66.8	57.3					4	3.9	
MENDRISIO	325	L	1	Lavorativo	III	x		70	60	70	65	70.2	60.7	0.2	0.7	0.2		66.3	56.7					3.9	4	
MENDRISIO	325	M	0	Lavorativo	III	x		70	60	70	65	70.9	61.4	0.9	1.4	0.9		66.9	57.4					4	4	
MENDRISIO	325	N	0	Residenziale	II			60	50	70	65	67.3	56.9	7.3	6.9			63.7	53.1	3.7	3.1			3.6	3.8	
MENDRISIO	325	N	1	Residenziale	II			60	50	70	65	67.4	57	7.4	7			63.7	53.3	3.7	3.3			3.7	3.7	
MENDRISIO	327	A	0	Lavorativo	III	x		70	60	70	65	63.7	53.9					63.7	53.8							0.1
MENDRISIO	327	A	1	Lavorativo	III	x		70	60	70	65	65.8	56					65.8	56							
MENDRISIO	327	B	0	Lavorativo	III	x		70	60	70	65	62.1	52.3					62	52.2					0.1	0.1	
MENDRISIO	327	B	1	Lavorativo	III	x		70	60	70	65	64	54.2					63.9	54.1					0.1	0.1	
MENDRISIO	327	B	2	Lavorativo	III	x		70	60	70	65	64.6	54.8					64.5	54.7					0.1	0.1	
MENDRISIO	327	B	3	Lavorativo	III	x		70	60	70	65	64.6	54.8					64.4	54.6					0.2	0.2	
MENDRISIO	327	B	4	Lavorativo	III	x		70	60	70	65	65.1	55.3					65	55.2					0.1	0.1	
MENDRISIO	329	1	0	Campo libero	III			65	55	70	65	79.9	70.1	14.9	15.1	9.9	5.1	79.9	70.1	14.9	15.1	9.9	5.1			
MENDRISIO	330	1	0	Campo libero	III			65	55	70	65	79.9	70.1	14.9	15.1	9.9	5.1	79.9	70.1	14.9	15.1	9.9	5.1			
MENDRISIO	331	1	0	Campo libero	III			65	55	70	65	73.9	64.1	8.9	9.1	3.9		73.9	64.1	8.9	9.1	3.9				
MENDRISIO	331	2	0	Campo libero	III			65	55	70	65	71.8	61.9	6.8	6.9	1.8		71.8	61.8	6.8	6.8	1.8			0.1	
MENDRISIO	333	1	0	Campo libero	III			65	55	70	65	76	66.2	11	11.2	6	1.2	76	66.2	11	11.2	6	1.2			
MENDRISIO	333	2	0	Campo libero	III			65	55	70	65	72.6	62.8	7.6	7.8	2.6		72.6	62.8	7.6	7.8	2.6				
MENDRISIO	334	1	0	Campo libero	III			65	55	70	65	70.1	60.3	5.1	5.3	0.1		70.1	60.3	5.1	5.3	0.1				
MENDRISIO	334	2	0	Campo libero	III			65	55	70	65	78.4	68.6	13.4	13.6	8.4	3.6	78.4	68.6	13.4	13.6	8.4	3.6			
MENDRISIO	335	1	0	Campo libero	III			65	55	70	65	79.3	69.5	14.3	14.5	9.3	4.5	79.3	69.5	14.3	14.5	9.3	4.5			
MENDRISIO	337	A	0	Lavorativo	III	x		70	60	70	65	78.2	68.3	8.2	8.3	8.2	3.3	78.2	68.3	8.2	8.3	8.2	3.3			
MENDRISIO	337	A	1	Lavorativo	III	x		70	60	70	65	79.3	69.4	9.3	9.4	9.3	4.4	79.3	69.4	9.3	9.4	9.3	4.4			
MENDRISIO	337	A	2	Lavorativo	III	x		70	60	70	65	79.4	69.5	9.4	9.5	9.4	4.5	79.4	69.5	9.4	9.5	9.4	4.5			
MENDRISIO	340	A	1	Lavorativo	III	x		70	60	70	65	71.8	62	1.8	2	1.8		71.8	62	1.8	2	1.8				
MENDRISIO	340	A	2	Lavorativo	III	x		70	60	70	65	75.1	65.2	5.1	5.2	5.1	0.2	75.1	65.2	5.1	5.2	5.1	0.2			
MENDRISIO	340	A	3	Lavorativo	III	x		70	60	70	65	75.7	65.8	5.7	5.8	5.7	0.8	75.7	65.8	5.7	5.8	5.7	0.8			
MENDRISIO	340	B	1	Lavorativo	III	x		70	60	70	65	61.2	50.4					61	50.2					0.2	0.2	
MENDRISIO	344	A	0	Lavorativo	III	x		70	60	70	65	72.6	62.8	2.6	2.8	2.6		72.6	62.8	2.6	2.8	2.6				
MENDRISIO	344	A	1	Lavorativo	III	x		70	60	70	65	77.2	67.4	7.2	7.4	7.2	2.4	77.2	67.4	7.2	7.4	7.2	2.4			

SEZIONE	Mappale	Lettera	Piano	Utilizzo piano	GdS	OIF Art. 42	Correttivo rot./inc.	Situazione prima del risanamento								Situazione dopo il risanamento									
								VLI G	VLI N	VA G	VA N	Lr G	Lr N	Lr>VLI G	Lr>VLI N	Lr>=VA G	Lr>=VA N	Lr G	Lr N	Lr>VLI G	Lr>VLI N	Lr>=VA G	Lr>=VA N	Lr diff G	Lr diff N
MENDRISIO	344	A	2	Lavorativo	III	x		70	60	70	65	77.4	67.6	7.4	7.6	7.4	2.6	77.4	67.6	7.4	7.6	7.4	2.6		
MENDRISIO	344	A	3	Lavorativo	III	x		70	60	70	65	77.5	67.7	7.5	7.7	7.5	2.7	77.5	67.7	7.5	7.7	7.5	2.7		
MENDRISIO	346	A	1	Lavorativo	III	x		70	60	70	65	69	58.1					69	58.1						
MENDRISIO	346	A	2	Lavorativo	III	x		70	60	70	65	69.9	59.3					69.9	59.3						
MENDRISIO	346	A	3	Lavorativo	III	x		70	60	70	65	70.2	59.8	0.2		0.2		70.2	59.8	0.2		0.2			
MENDRISIO	346	A	4	Lavorativo	III	x		70	60	70	65	70.3	60	0.3		0.3		70.2	60	0.2		0.2		0.1	
MENDRISIO	350	A	0	Lavorativo	III	x		70	60	70	65	77.1	67.2	7.1	7.2	7.1	2.2	77.1	67.2	7.1	7.2	7.1	2.2		
MENDRISIO	350	F	0	Lavorativo	III	x		70	60	70	65	75	65.1	5	5.1	5	0.1	75	65.1	5	5.1	5	0.1		
MENDRISIO	350	F	1	Lavorativo	III	x		70	60	70	65	77.6	67.7	7.6	7.7	7.6	2.7	77.6	67.7	7.6	7.7	7.6	2.7		
MENDRISIO	352	A	0	Lavorativo	III	x		70	60	70	65	78.7	68.8	8.7	8.8	8.7	3.8	78.7	68.8	8.7	8.8	8.7	3.8		
MENDRISIO	352	A	1	Lavorativo	III	x		70	60	70	65	78.8	68.9	8.8	8.9	8.8	3.9	78.8	68.9	8.8	8.9	8.8	3.9		
MENDRISIO	353	1	0	Campo libero	III			65	55	70	65	70.6	60.3	5.6	5.3	0.6		70.6	60.3	5.6	5.3	0.6			
MENDRISIO	353	2	0	Campo libero	III			65	55	70	65	80	70	15	15	10	5	80	70	15	15	10	5		
MENDRISIO	355	A	0	Residenziale	III			65	55	70	65	56.8	46.8					56.7	46.8					0.1	
MENDRISIO	355	A	1	Residenziale	III			65	55	70	65	59.9	49.9					59.8	49.8					0.1	0.1
MENDRISIO	356	A	0	Residenziale	III			65	55	70	65	52.7	42.6					52.6	42.6					0.1	
MENDRISIO	356	A	1	Residenziale	III			65	55	70	65	55.1	44.9					55	44.9					0.1	
MENDRISIO	356	A	2	Residenziale	III			65	55	70	65	57.3	47.2					57.2	47.2					0.1	
MENDRISIO	356	H	0	Residenziale	III			65	55	70	65	52.4	42.2					52.4	42.2						
MENDRISIO	356	H	1	Residenziale	III			65	55	70	65	54.5	44.3					54.5	44.2						0.1
MENDRISIO	356	H	2	Residenziale	III			65	55	70	65	56.3	46.2					56.3	46.1						0.1
MENDRISIO	358	A	0	Lavorativo	III	x		70	60	70	65	58.6	48.6					58.6	48.5						0.1
MENDRISIO	358	A	1	Residenziale	III			65	55	70	65	62.2	52.2					62.2	52.2						
MENDRISIO	358	D	0	Lavorativo	III	x		70	60	70	65	59	48.8					59	48.8						
MENDRISIO	358	D	1	Lavorativo	III	x		70	60	70	65	62.1	51.9					62.1	51.9						
MENDRISIO	358	I	0	Lavorativo	III	x		70	60	70	65	56.3	46.3					56.3	46.3						
MENDRISIO	358	I	1	Lavorativo	III	x		70	60	70	65	60.8	50.8					60.8	50.8						
MENDRISIO	358	K	0	Lavorativo	III	x		70	60	70	65	59	48.6					59	48.6						
MENDRISIO	358	K	1	Lavorativo	III	x		70	60	70	65	61.9	51.5					61.9	51.5						
MENDRISIO	358	K	2	Lavorativo	III	x		70	60	70	65	64.8	54.6					64.8	54.6						
MENDRISIO	358	K	3	Lavorativo	III	x		70	60	70	65	66.3	56.2					66.3	56.2						
MENDRISIO	358	N	0	Lavorativo	III	x		70	60	70	65	55.1	44.9					55.1	44.9						
MENDRISIO	358	N	1	Lavorativo	III	x		70	60	70	65	56.2	46					56.2	46						
MENDRISIO	363	A	0	Lavorativo	III	x		70	60	70	65	57.1	46.3					56.9	46.1					0.2	0.2
MENDRISIO	363	A	1	Lavorativo	III	x		70	60	70	65	61.4	50.4					61.2	50.1					0.2	0.3
MENDRISIO	363	A	2	Lavorativo	III	x		70	60	70	65	61.9	51					61.5	50.4					0.4	0.6
MENDRISIO	365	A	1	Lavorativo	III	x		70	60	70	65	67	56.1					66.5	55.5					0.5	0.6
MENDRISIO	365	A	2	Lavorativo	III	x		70	60	70	65	67.2	56.5					66.6	55.7					0.6	0.8
MENDRISIO	365	A	3	Lavorativo	III	x		70	60	70	65	67.1	56.5					66.2	55.4					0.9	1.1
MENDRISIO	366	A	0	Lavorativo	III	x		70	60	70	65	65.2	54.1					64.9	53.7					0.3	0.4
MENDRISIO	366	A	1	Lavorativo	III	x		70	60	70	65	65.6	54.5					65.3	54.1					0.3	0.4
MENDRISIO	366	A	2	Lavorativo	III	x		70	60	70	65	65.2	54.1					65	53.8					0.2	0.3
MENDRISIO	375	1	0	Campo libero	III			65	55	70	65	66.9	57.1	1.9	2.1			66.8	57	1.8	2			0.1	0.1
MENDRISIO	379	1	0	Campo libero	III			65	55	70	65	64.3	54.6					61.3	51.2					3	3.4
MENDRISIO	381	A	0	Residenziale	III		1	65	55	70	65	58.5	47.3					56.9	44.9					1.6	2.4
MENDRISIO	381	A	1	Residenziale	III		1	65	55	70	65	62.3	52.1					59.8	48.8					2.5	3.3
MENDRISIO	381	C	0	Lavorativo	III	x		70	60	70	65	58.7	49.1					55.2	45.4					3.5	3.7
MENDRISIO	381	C	1	Lavorativo	III	x		70	60	70	65	63.9	54.2					60.2	50.4					3.7	3.8
MENDRISIO	384	1	0	Campo libero	III			65	55	70	65	68	58.4	3	3.4			67.2	57.5	2.2	2.5			0.8	0.9
MENDRISIO	386	1	0	Campo libero	II			60	50	70	65	67	57.6	7	7.6			64.9	55.4	4.9	5.4			2.1	2.2
MENDRISIO	386	G	0	Residenziale	II			60	50	70	65	59.8	50.1		0.1			59.1	49.4					0.7	0.7
MENDRISIO	386	G	1	Residenziale	II			60	50	70	65	63.1	53.4	3.1	3.4			62.7	52.9	2.7	2.9			0.4	0.5
MENDRISIO	386	G	2	Residenziale	II			60	50	70	65	64.7	54.9	4.7	4.9			64.2	54.5	4.2	4.5			0.5	0.4
MENDRISIO	388	A	0	Residenziale	II			60	50	70	65	55.6	45.9					55.1	45.3					0.5	0.6
MENDRISIO	388	A	1	Residenziale	II			60	50	70	65	60.3	50.6	0.3	0.6			59.7	50					0.6	0.6
MENDRISIO	391	A	0	Residenziale	II			60	50	70	65	53.3	43.6					52.9	43.1					0.4	0.5
MENDRISIO	391	A	1	Residenziale	II			60	50	70	65	58.3	48.6					58.1	48.3					0.2	0.3
MENDRISIO	392	A	0	Residenziale	II			60	50	70	65	57.1	47.4					56.8	47.1					0.3	0.3

SEZIONE	Mappale	Lettera	Piano	Utilizzo piano	GdS	OIF Art. 42	Correttivo rot./inc.	Situazione prima del risanamento								Situazione dopo il risanamento									
								VLI G	VLI N	VA G	VA N	Lr G	Lr N	Lr>VLI G	Lr>VLI N	Lr>=VA G	Lr>=VA N	Lr G	Lr N	Lr>VLI G	Lr>VLI N	Lr>=VA G	Lr>=VA N	Lr diff G	Lr diff N
MENDRISIO	395	A	0	Residenziale	II			60	50	70	65	55.9	46.2					55.7	45.9					0.2	0.3
MENDRISIO	409	A	0	Residenziale	II			60	50	70	65	57.1	47.4					56.8	47.1					0.3	0.3
MENDRISIO	410	A	0	Residenziale	II			60	50	70	65	57.1	47.3					56.8	47					0.3	0.3
MENDRISIO	411	A	0	Residenziale	II			60	50	70	65	57	47.2					56.9	47.1					0.1	0.1
MENDRISIO	411	A	1	Residenziale	II			60	50	70	65	60.1	50.3	0.1	0.3			59.9	50.1		0.1			0.2	0.2
MENDRISIO	412	A	0	Residenziale	II			60	50	70	65	56.4	46.7					56.3	46.5					0.1	0.2
MENDRISIO	412	A	1	Residenziale	II			60	50	70	65	59.3	49.5					59.1	49.3					0.2	0.2
MENDRISIO	413	A	0	Residenziale	II			60	50	70	65	56.2	46.4					56	46.2					0.2	0.2
MENDRISIO	415	A	0	Residenziale	II			60	50	70	65	51.8	42					51.5	41.7					0.3	0.3
MENDRISIO	416	A	0	Residenziale	II			60	50	70	65	49.4	39.7					49.2	39.4					0.2	0.3
MENDRISIO	417	A	0	Residenziale	II			60	50	70	65	50.4	40.7					50.1	40.3					0.3	0.4
MENDRISIO	418	A	0	Residenziale	II			60	50	70	65	49.6	39.9					49.2	39.5					0.4	0.4
MENDRISIO	418	A	1	Residenziale	II			60	50	70	65	53.6	43.8					53.3	43.5					0.3	0.3
MENDRISIO	419	A	0	Residenziale	II			60	50	70	65	49.7	40					49.4	39.6					0.3	0.4
MENDRISIO	419	A	1	Residenziale	II			60	50	70	65	54.4	44.6					54.1	44.4					0.3	0.2
MENDRISIO	420	A	0	Residenziale	II			60	50	70	65	50.7	40.9					50.4	40.6					0.3	0.3
MENDRISIO	421	A	0	Residenziale	II			60	50	70	65	50.3	40.6					49.9	40.1					0.4	0.5
MENDRISIO	422	A	0	Residenziale	II			60	50	70	65	51.4	41.7					51	41.2					0.4	0.5
MENDRISIO	423	A	0	Residenziale	II			60	50	70	65	51.9	42.2					51.6	41.9					0.3	0.3
MENDRISIO	425	A	0	Residenziale	II			60	50	70	65	52.2	42.4					52	42.2					0.2	0.2
MENDRISIO	425	A	1	Residenziale	II			60	50	70	65	55	45.2					54.8	45.1					0.2	0.1
MENDRISIO	426	A	0	Residenziale	II			60	50	70	65	51.6	41.9					51.4	41.6					0.2	0.3
MENDRISIO	426	A	1	Residenziale	II			60	50	70	65	55.2	45.4					55.1	45.3					0.1	0.1
MENDRISIO	428	A	0	Residenziale	II			60	50	70	65	50.7	41					50.5	40.7					0.2	0.3
MENDRISIO	429	A	0	Residenziale	II			60	50	70	65	50.9	41.1					50.7	40.9					0.2	0.2
MENDRISIO	447	A	0	Residenziale	II			60	50	70	65	58.4	48.6					58.2	48.4					0.2	0.2
MENDRISIO	449	A	0	Residenziale	II			60	50	70	65	57.3	47.6					57.2	47.4					0.1	0.2
MENDRISIO	450	A	0	Residenziale	II			60	50	70	65	58.2	48.4					58	48.2					0.2	0.2
MENDRISIO	450	A	1	Residenziale	II			60	50	70	65	60.4	50.7	0.4	0.7			60.2	50.4	0.2	0.4			0.2	0.3
MENDRISIO	451	A	0	Residenziale	II			60	50	70	65	58.9	49.1					58.7	49					0.2	0.1
MENDRISIO	452	A	0	Residenziale	II			60	50	70	65	58	48.2					57.8	48					0.2	0.2
MENDRISIO	453	C	0	Residenziale	II			60	50	70	65	58.6	48.8					58.5	48.7					0.1	0.1
MENDRISIO	453	C	1	Residenziale	II			60	50	70	65	60.2	50.4	0.2	0.4			60.1	50.3	0.1	0.3			0.1	0.1
MENDRISIO	454	A	0	Residenziale	II			60	50	70	65	59.5	49.8					59.3	49.6					0.2	0.2
MENDRISIO	454	A	1	Residenziale	II			60	50	70	65	60.1	50.3	0.1	0.3			59.9	50.1		0.1			0.2	0.2
MENDRISIO	462	A	0	Lavorativo	III	x		70	60	70	65	66.1	56.8					62.7	53.4					3.4	3.4
MENDRISIO	462	A	1	Residenziale	III			65	55	70	65	66.4	57.1	1.4	2.1			63	53.7					3.4	3.4
MENDRISIO	462	A	2	Residenziale	III			65	55	70	65	66.3	57	1.3	2			63	53.7					3.3	3.3
MENDRISIO	463	1	0	Campo libero	II			60	50	70	65	67.7	58.4	7.7	8.4			64.6	55.3	4.6	5.3			3.1	3.1
MENDRISIO	464	1	0	Campo libero	II			60	50	70	65	56.7	47.3					54.5	45					2.2	2.3
MENDRISIO	467	A	1	Lavorativo	III	x		70	60	70	65	62.4	53					58.4	48.9					4	4.1
MENDRISIO	469	A	1	Lavorativo	III	x		70	60	70	65	70.6	61.3	0.6	1.3	0.6		65.7	56.4					4.9	4.9
MENDRISIO	469	A	2	Lavorativo	III	x		70	60	70	65	73.6	64.3	3.6	4.3	3.6		68.6	59.3					5	5
MENDRISIO	472	1	0	Campo libero	II			60	50	70	65	56.8	47.2					54.4	44.7					2.4	2.5
MENDRISIO	473	1	0	Campo libero	II			60	50	70	65	56.9	47.4					55	45.3					1.9	2.1
MENDRISIO	554	C	0	Residenziale	II			60	50	70	65	55.1	45.5					53.2	43.5					1.9	2
MENDRISIO	555	1	0	Campo libero	II			60	50	70	65	56.7	47.2					54.7	45					2	2.2
MENDRISIO	556	1	0	Campo libero	II			60	50	70	65	49.7	40.2					47.1	37.4					2.6	2.8
MENDRISIO	557	1	0	Campo libero	II			60	50	70	65	50.2	40.8					47.4	37.7					2.8	3.1
MENDRISIO	558	1	0	Campo libero	II			60	50	70	65	60.8	51.5	0.8	1.5			56.2	46.8					4.6	4.7
MENDRISIO	564	1	0	Campo libero	II			60	50	70	65	54.3	44.5					53.8	44					0.5	0.5
MENDRISIO	565	1	0	Campo libero	II			60	50	70	65	61.8	48.9	1.8				58.9	46					2.9	2.9
MENDRISIO	570	A	1	Residenziale	III			65	55	70	65	69	59.7	4	4.7			64	54.7					5	5
MENDRISIO	570	B	0	Lavorativo	III	x		70	60	70	65	57.6	47.9					57.1	47.3					0.5	0.6
MENDRISIO	570	C	0	Lavorativo	III	x		70	60	70	65	57.6	47.8					57.5	47.6					0.1	0.2
MENDRISIO	570	E	0	Lavorativo	III	x		70	60	70	65	57.4	47.6					57.2	47.4					0.2	0.2
MENDRISIO	571	C	1	Residenziale	II			60	50	70	65	54.5	45.1					50.8	41.2					3.7	3.9
MENDRISIO	571	C	2	Residenziale	II			60	50	70	65	58.6	49.3					54.4	44.9					4.2	4.4



SEZIONE	Mappale	Lettera	Piano	Utilizzo piano	GdS	OIF Art. 42	Correttivo rot./inc.	Situazione prima del risanamento								Situazione dopo il risanamento									
								VLI G	VLI N	VA G	VA N	Lr G	Lr N	Lr>VLI G	Lr>VLI N	Lr>=VA G	Lr>=VA N	Lr G	Lr N	Lr>VLI G	Lr>VLI N	Lr>=VA G	Lr>=VA N	Lr diff G	Lr diff N
MENDRISIO	571	C	3	Residenziale	II			60	50	70	65	60	50.6		0.6			55.6	46.2					4.4	4.4
MENDRISIO	571	C	4	Residenziale	II			60	50	70	65	61.4	52	1.4	2			57	47.5					4.4	4.5
MENDRISIO	571	C	5	Residenziale	II			60	50	70	65	63.2	53.9	3.2	3.9			58.8	49.3					4.4	4.6
MENDRISIO	571	D	0	Residenziale	II			60	50	70	65	65.1	55.8	5.1	5.8			60.5	51.2	0.5	1.2			4.6	4.6
MENDRISIO	571	D	1	Residenziale	II			60	50	70	65	65.6	56.3	5.6	6.3			61.3	51.9	1.3	1.9			4.3	4.4
MENDRISIO	571	D	2	Residenziale	II			60	50	70	65	65.9	56.5	5.9	6.5			61.7	52.2	1.7	2.2			4.2	4.3
MENDRISIO	571	D	3	Residenziale	II			60	50	70	65	65.9	56.5	5.9	6.5			61.7	52.3	1.7	2.3			4.2	4.2
MENDRISIO	571	D	4	Residenziale	II			60	50	70	65	66	56.6	6	6.6			62	52.5	2	2.5			4	4.1
MENDRISIO	571	D	5	Residenziale	II			60	50	70	65	66	56.6	6	6.6			62.2	52.7	2.2	2.7			3.8	3.9
MENDRISIO	572	A	0	Residenziale	II			60	50	70	65	55.5	41.8					52.6	39					2.9	2.8
MENDRISIO	572	A	1	Residenziale	II			60	50	70	65	58.3	44.3					55.3	41.4					3	2.9
MENDRISIO	573	1	0	Campo libero	II			60	50	70	65	74.8	65.5	14.8	15.5	4.8	0.5	69.8	60.5	9.8	10.5			5	5
MENDRISIO	573	A	0	Residenziale	II			60	50	70	65	58.1	44.4					55.1	41.3					3	3.1
MENDRISIO	573	A	1	Residenziale	II			60	50	70	65	59.7	45.9					56.7	42.9					3	3
MENDRISIO	574	A	0	Residenziale	II			60	50	70	65	58.7	44.6					55.6	41.6					3.1	3
MENDRISIO	574	A	1	Residenziale	II			60	50	70	65	59.9	46.4					56.9	43.1					3	3.3
MENDRISIO	574	A	2	Residenziale	II			60	50	70	65	59.8	46.4					56.6	43.1					3.2	3.3
MENDRISIO	574	A	3	Residenziale	II			60	50	70	65	59.3	46.1					56.2	42.7					3.1	3.4
MENDRISIO	574	A	4	Residenziale	II			60	50	70	65	58.9	45.8					55.7	42.4					3.2	3.4
MENDRISIO	575	B	0	Lavorativo	II	x		65	55	70	65	71	61.7	6	6.7	1		66.1	56.7	1.1	1.7			4.9	5
MENDRISIO	620	A	0	Residenziale	II			60	50	70	65	62.1	47.7	2.1				59.1	44.7					3	3
MENDRISIO	620	A	1	Residenziale	II			60	50	70	65	62.2	47.8	2.2				59.2	44.8					3	3
MENDRISIO	620	A	2	Residenziale	II			60	50	70	65	61.7	47.3	1.7				58.7	44.3					3	3
MENDRISIO	621	A	0	Residenziale	II			60	50	70	65	62.4	48	2.4				59.4	45					3	3
MENDRISIO	621	A	1	Residenziale	II			60	50	70	65	62.4	48	2.4				59.4	45					3	3
MENDRISIO	621	A	2	Residenziale	II			60	50	70	65	61.8	47.4	1.8				58.8	44.4					3	3
MENDRISIO	622	A	0	Residenziale	II			60	50	70	65	62.7	48.2	2.7				59.7	45.2					3	3
MENDRISIO	622	A	1	Residenziale	II			60	50	70	65	62.6	48.2	2.6				59.6	45.2					3	3
MENDRISIO	622	A	2	Residenziale	II			60	50	70	65	61.8	47.5	1.8				58.8	44.5					3	3
MENDRISIO	635	A	0	Residenziale	II		1	60	50	70	65	65.3	50.8	5.3	0.8			62.3	47.8	2.3				3	3
MENDRISIO	635	A	1	Residenziale	II		1	60	50	70	65	65.1	50.7	5.1	0.7			62.1	47.7	2.1				3	3
MENDRISIO	635	A	2	Residenziale	II		1	60	50	70	65	64.5	50.1	4.5	0.1			61.5	47.1	1.5				3	3
MENDRISIO	636	A	0	Residenziale	II		1	60	50	70	65	65.5	51.1	5.5	1.1			62.5	48.1	2.5				3	3
MENDRISIO	636	A	1	Residenziale	II		1	60	50	70	65	65.2	50.8	5.2	0.8			62.2	47.8	2.2				3	3
MENDRISIO	636	A	2	Residenziale	II		1	60	50	70	65	64.5	50.2	4.5	0.2			61.5	47.2	1.5				3	3
MENDRISIO	637	A	0	Residenziale	II		1	60	50	70	65	65.5	51	5.5	1			62.5	48.1	2.5				3	2.9
MENDRISIO	637	A	1	Residenziale	II		1	60	50	70	65	65.3	50.9	5.3	0.9			62.3	47.9	2.3				3	3
MENDRISIO	637	A	2	Residenziale	II		1	60	50	70	65	64.6	50.3	4.6	0.3			61.6	47.3	1.6				3	3
MENDRISIO	639	A	1	Residenziale	II		1	60	50	70	65	73.1	63.5	13.1	13.5	3.1		69.1	59.5	9.1	9.5			4	4
MENDRISIO	639	A	2	Residenziale	II		1	60	50	70	65	74	64.4	14	14.4	4		70	60.4	10	10.4			4	4
MENDRISIO	639	A	3	Residenziale	II		1	60	50	70	65	73.6	64	13.6	14	3.6		69.6	60	9.6	10			4	4
MENDRISIO	639	A	4	Residenziale	II		1	60	50	70	65	73	63.4	13	13.4	3		69	59.4	9	9.4			4	4
MENDRISIO	639	A	5	Residenziale	II		1	60	50	70	65	72.3	62.7	12.3	12.7	2.3		68.4	58.8	8.4	8.8			3.9	3.9
MENDRISIO	639	F	0	Lavorativo	II	x	1	65	55	70	65	70.6	61	5.6	6	0.6		66.7	57	1.7	2			3.9	4
MENDRISIO	639	F	1	Lavorativo	II	x	1	65	55	70	65	70.8	61.1	5.8	6.1	0.8		66.8	57.1	1.8	2.1			4	4
MENDRISIO	639	F	2	Residenziale	II		1	60	50	70	65	70.5	60.8	10.5	10.8	0.5		66.6	56.9	6.6	6.9			3.9	3.9
MENDRISIO	639	F	3	Residenziale	II		1	60	50	70	65	70.2	60.5	10.2	10.5	0.2		66.3	56.5	6.3	6.5			3.9	4
MENDRISIO	639	F	4	Residenziale	II		1	60	50	70	65	69.9	60.1	9.9	10.1			66	56.2	6	6.2			3.9	3.9
MENDRISIO	639	F	5	Residenziale	II		1	60	50	70	65	69.5	59.8	9.5	9.8			65.6	55.8	5.6	5.8			3.9	4
MENDRISIO	643	A	0	Residenziale	II			60	50	70	65	64.6	55.3	4.6	5.3			59.9	50.5		0.5			4.7	4.8
MENDRISIO	643	A	1	Residenziale	II			60	50	70	65	66.3	57	6.3	7			61.6	52.2	1.6	2.2			4.7	4.8
MENDRISIO	643	A	2	Residenziale	II			60	50	70	65	66.9	57.6	6.9	7.6			62.2	52.8	2.2	2.8			4.7	4.8
MENDRISIO	643	A	3	Residenziale	II			60	50	70	65	67.2	57.9	7.2	7.9			62.6	53.2	2.6	3.2			4.6	4.7
MENDRISIO	645	1	0	Campo libero	II			60	50	70	65	73.3	64	13.3	14	3.3		68.5	59.1	8.5	9.1			4.8	4.9
MENDRISIO	645	C	0	Residenziale	II			60	50	70	65	60.8	51.3	0.8	1.3			56.7	47.1					4.1	4.2
MENDRISIO	645	C	1	Residenziale	II			60	50	70	65	64.6	55.2	4.6	5.2			60.1	50.6	0.1	0.6			4.5	4.6
MENDRISIO	645	P	0	Residenziale	II			60	50	70	65	64.7	55.3	4.7	5.3			60	50.6		0.6			4.7	4.7
MENDRISIO	645	P	1	Residenziale	II			60	50	70	65	69.4	60.1	9.4	10.1			64.6	55.2	4.6	5.2			4.8	4.9

SEZIONE	Mappale	Lettera	Piano	Utilizzo piano	GdS	OIF Art. 42	Correttivo rot./inc.	Situazione prima del risanamento								Situazione dopo il risanamento									
								VLI G	VLI N	VA G	VA N	Lr G	Lr N	Lr>VLI G	Lr>VLI N	Lr>=VA G	Lr>=VA N	Lr G	Lr N	Lr>VLI G	Lr>VLI N	Lr>=VA G	Lr>=VA N	Lr diff G	Lr diff N
MENDRISIO	645	P	2	Residenziale	II			60	50	70	65	69.5	60.1	9.5	10.1			64.7	55.3	4.7	5.3			4.8	4.8
MENDRISIO	647	G	0	Residenziale	II			60	50	70	65	60.5	47.7	0.5				57.5	44.7					3	3
MENDRISIO	647	G	1	Residenziale	II			60	50	70	65	61.3	48.5	1.3				58.3	45.5					3	3
MENDRISIO	647	G	2	Residenziale	II			60	50	70	65	61.7	49.2	1.7				58.7	46.1					3	3.1
MENDRISIO	647	G	3	Residenziale	II			60	50	70	65	62.1	50	2.1				59.1	47					3	3
MENDRISIO	647	G	4	Residenziale	II			60	50	70	65	62.4	50.6	2.4	0.6			59.4	47.5					3	3.1
MENDRISIO	647	G	5	Residenziale	II			60	50	70	65	62.5	50.8	2.5	0.8			59.5	47.7					3	3.1
MENDRISIO	648	A	0	Residenziale	II			60	50	70	65	64.6	51.3	4.6	1.3			61.6	48.3	1.6				3	3
MENDRISIO	648	A	1	Residenziale	II			60	50	70	65	64.6	51.4	4.6	1.4			61.6	48.4	1.6				3	3
MENDRISIO	648	A	2	Residenziale	II			60	50	70	65	64.1	50.9	4.1	0.9			61.1	47.9	1.1				3	3
MENDRISIO	648	C	0	Residenziale	II			60	50	70	65	55.3	42.9					52.3	39.9					3	3
MENDRISIO	648	C	1	Residenziale	II			60	50	70	65	55.7	43.3					52.7	40.3					3	3
MENDRISIO	648	C	2	Residenziale	II			60	50	70	65	55.8	43.5					52.9	40.5					2.9	3
MENDRISIO	649	A	0	Residenziale	II			60	50	70	65	65.9	52.5	5.9	2.5			62.9	49.5	2.9				3	3
MENDRISIO	649	A	1	Residenziale	II			60	50	70	65	65.6	52.2	5.6	2.2			62.6	49.2	2.6				3	3
MENDRISIO	649	A	2	Residenziale	II			60	50	70	65	64.7	51.3	4.7	1.3			61.7	48.3	1.7				3	3
MENDRISIO	649	B	2	Lavorativo	II	x		65	55	70	65	52.2	38.7					49.2	35.7					3	3
MENDRISIO	650	A	1	Lavorativo	II	x		65	55	70	65	66.1	52.4	1.1				63.1	49.4					3	3
MENDRISIO	650	B	0	Lavorativo	II	x		65	55	70	65	64.6	50.5					61.6	47.5					3	3
MENDRISIO	650	C	1	Residenziale	II			60	50	70	65	52.9	39.2					50	36.2					2.9	3
MENDRISIO	650	C	2	Residenziale	II			60	50	70	65	55.7	41.9					52.7	38.9					3	3
MENDRISIO	650	C	3	Residenziale	II			60	50	70	65	57	43.3					54	40.3					3	3
MENDRISIO	652	A	0	Residenziale	II			60	50	70	65	59.5	45.1					56.5	42.2					3	2.9
MENDRISIO	652	A	1	Residenziale	II			60	50	70	65	63.5	49.2	3.5				60.5	46.2	0.5				3	3
MENDRISIO	656	A	1	Lavorativo	II	x		65	55	70	65	64.7	50.1					61.7	47.1					3	3
MENDRISIO	656	A	2	Lavorativo	II	x		65	55	70	65	63.6	49.1					60.6	46.1					3	3
MENDRISIO	657	A	0	Residenziale	II			60	50	70	65	67.4	54.7	7.4	4.7			64.4	51.7	4.4	1.7			3	3
MENDRISIO	657	A	1	Residenziale	II			60	50	70	65	66.7	54	6.7	4			63.7	51	3.7	1			3	3
MENDRISIO	657	A	2	Residenziale	II			60	50	70	65	65.5	52.8	5.5	2.8			62.5	49.8	2.5				3	3
MENDRISIO	658	B	0	Residenziale	II			60	50	70	65	60.6	47.4	0.6				57.6	44.4					3	3
MENDRISIO	658	B	1	Residenziale	II			60	50	70	65	60.8	47.6	0.8				57.8	44.6					3	3
MENDRISIO	659	1	0	Campo libero	II		1	60	50	70	65	45.6	35.4					43.7	33.7					1.9	1.7
MENDRISIO	660	A	0	Lavorativo	II	x	1	65	55	70	65	54.3	44.1					53.2	43.3					1.1	0.8
MENDRISIO	660	A	1	Residenziale	II		1	60	50	70	65	56.7	46.5					55.4	45.4					1.3	1.1
MENDRISIO	660	A	2	Residenziale	II		1	60	50	70	65	57.2	47					55.9	45.9					1.3	1.1
MENDRISIO	661	A	0	Residenziale	II		1	60	50	70	65	52.2	40.2					49.2	37.3					3	2.9
MENDRISIO	661	A	1	Residenziale	II		1	60	50	70	65	53.7	41.5					50.8	38.7					2.9	2.8
MENDRISIO	661	A	2	Residenziale	II		1	60	50	70	65	54.7	43					51.9	40.3					2.8	2.7
MENDRISIO	661	A	3	Residenziale	II		1	60	50	70	65	55.5	44.1					52.5	41.2					3	2.9
MENDRISIO	662	1	0	Campo libero	II		1	60	50	70	65	60	48.9					56.7	45.5					3.3	3.4
MENDRISIO	663	A	1	Residenziale	II		1	60	50	70	65	55.7	45.1					52.4	41.7					3.3	3.4
MENDRISIO	663	A	2	Residenziale	II		1	60	50	70	65	56.9	46.3					53.5	42.8					3.4	3.5
MENDRISIO	663	A	3	Residenziale	II		1	60	50	70	65	57.2	46.5					53.7	42.9					3.5	3.6
MENDRISIO	663	B	1	Residenziale	II			60	50	70	65	60.7	46.3	0.7				57.8	43.3					2.9	3
MENDRISIO	663	B	2	Residenziale	II			60	50	70	65	60.6	46.2	0.6				57.7	43.2					2.9	3
MENDRISIO	663	B	3	Residenziale	II			60	50	70	65	60.3	45.9	0.3				57.3	42.9					3	3
MENDRISIO	664	A	1	Residenziale	II		1	60	50	70	65	50.6	40.7					50	40.3					0.6	0.4
MENDRISIO	664	A	2	Residenziale	II		1	60	50	70	65	51.6	41.8					51.1	41.4					0.5	0.4
MENDRISIO	665	A	-1	Residenziale	II		1	60	50	70	65	49.6	37					46.9	34.5					2.7	2.5
MENDRISIO	665	A	0	Residenziale	II		1	60	50	70	65	54.6	41.1					51.7	38.3					2.9	2.8
MENDRISIO	665	A	1	Residenziale	II		1	60	50	70	65	55.3	41.9					52.3	39					3	2.9
MENDRISIO	668	A	0	Residenziale	II		1	60	50	70	65	47.4	37.5					46.5	36.8					0.9	0.7
MENDRISIO	668	A	1	Residenziale	II		1	60	50	70	65	50.4	40.6					49.9	40.2					0.5	0.4
MENDRISIO	668	A	2	Residenziale	II		1	60	50	70	65	52.4	42.7					52.1	42.4					0.3	0.3
MENDRISIO	673	A	1	Residenziale	II			60	50	70	65	56.8	42.5					53.9	39.7					2.9	2.8
MENDRISIO	673	A	2	Residenziale	II			60	50	70	65	59.8	45.4					56.8	42.4					3	3
MENDRISIO	673	A	3	Residenziale	II			60	50	70	65	59.7	45.3					56.7	42.4					3	2.9
MENDRISIO	675	A	1	Residenziale	II			60	50	70	65	61.7	47.2	1.7				58.7	44.3					3	2.9



SEZIONE	Mappale	Lettera	Piano	Utilizzo piano	GdS	OIF Art. 42	Correttivo rot./inc.	Situazione prima del risanamento								Situazione dopo il risanamento									
								VLI G	VLI N	VA G	VA N	Lr G	Lr N	Lr>VLI G	Lr>VLI N	Lr>=VA G	Lr>=VA N	Lr G	Lr N	Lr>VLI G	Lr>VLI N	Lr>=VA G	Lr>=VA N	Lr diff G	Lr diff N
MENDRISIO	675	A	2	Residenziale	II			60	50	70	65	62.8	48.2	2.8				59.8	45.3					3	2.9
MENDRISIO	675	A	3	Residenziale	II			60	50	70	65	62.1	47.6	2.1				59.1	44.7					3	2.9
MENDRISIO	675	B	0	Residenziale	II			60	50	70	65	44.3	33.9					42.3	32.1					2	1.8
MENDRISIO	675	B	1	Residenziale	II			60	50	70	65	45	34.7					42.8	32.6					2.2	2.1
MENDRISIO	675	B	2	Residenziale	II			60	50	70	65	46.4	36.3					43.9	33.8					2.5	2.5
MENDRISIO	675	B	3	Residenziale	II			60	50	70	65	47.4	37.2					44.9	34.7					2.5	2.5
MENDRISIO	675	C	1	Residenziale	II			60	50	70	65	61.4	46.9	1.4				58.4	43.9					3	3
MENDRISIO	675	C	2	Residenziale	II			60	50	70	65	61.2	46.7	1.2				58.2	43.8					3	2.9
MENDRISIO	675	C	3	Residenziale	II			60	50	70	65	60.7	46.3	0.7				57.8	43.3					2.9	3
MENDRISIO	676	A	2	Residenziale	II			60	50	70	65	64.5	50	4.5				61.6	47	1.6				2.9	3
MENDRISIO	677	A	0	Residenziale	II			60	50	70	65	50.7	40.7					50.3	40.5					0.4	0.2
MENDRISIO	677	A	1	Residenziale	II			60	50	70	65	52.9	43					52.6	42.8					0.3	0.2
MENDRISIO	677	A	2	Residenziale	II			60	50	70	65	53	43.1					52.7	42.9					0.3	0.2
MENDRISIO	677	B	0	Residenziale	II			60	50	70	65	44.3	33.9					42.6	32.4					1.7	1.5
MENDRISIO	677	B	1	Residenziale	II			60	50	70	65	44.9	34.6					43.2	33					1.7	1.6
MENDRISIO	677	B	2	Residenziale	II			60	50	70	65	45.6	35.2					43.9	33.7					1.7	1.5
MENDRISIO	678	A	1	Residenziale	II			60	50	70	65	50.8	37.3					48.1	35					2.7	2.3
MENDRISIO	678	A	2	Residenziale	II			60	50	70	65	56.1	41.9					53.2	39.2					2.9	2.7
MENDRISIO	681	A	0	Residenziale	II			60	50	70	65	50.4	40.1					49.6	39.5					0.8	0.6
MENDRISIO	681	A	1	Residenziale	II			60	50	70	65	52.7	42.7					52.2	42.3					0.5	0.4
MENDRISIO	681	A	2	Residenziale	II			60	50	70	65	52.5	42.6					52.1	42.3					0.4	0.3
MENDRISIO	690	A	1	Residenziale	II			60	50	70	65	62.6	48.1	2.6				59.6	45.1					3	3
MENDRISIO	690	A	2	Residenziale	II			60	50	70	65	61.6	47.2	1.6				58.6	44.2					3	3
MENDRISIO	690	A	3	Residenziale	II			60	50	70	65	60.5	46.1	0.5				57.5	43.1					3	3
MENDRISIO	693	A	0	Residenziale	II			60	50	70	65	61.7	47.3	1.7				58.7	44.3					3	3
MENDRISIO	693	A	1	Residenziale	II			60	50	70	65	61.3	46.9	1.3				58.3	43.9					3	3
MENDRISIO	693	A	2	Residenziale	II			60	50	70	65	60.5	46	0.5				57.5	43					3	3
MENDRISIO	717	C	0	Lavorativo	II	x		65	55	70	65	44.1	33.4					42.1	31.6					2	1.8
MENDRISIO	717	C	1	Residenziale	II			60	50	70	65	44.7	34.1					42.6	32.2					2.1	1.9
MENDRISIO	717	C	2	Residenziale	II			60	50	70	65	43.7	33					41.6	31.1					2.1	1.9
MENDRISIO	718	A	0	Lavorativo	II	x		65	55	70	65	56.7	42.4					53.7	39.6					3	2.8
MENDRISIO	718	A	1	Residenziale	II			60	50	70	65	57	42.7					54	39.9					3	2.8
MENDRISIO	718	A	2	Residenziale	II			60	50	70	65	57	42.8					54	40					3	2.8
MENDRISIO	718	F	1	Residenziale	II			60	50	70	65	58.3	44					55.3	41.1					3	2.9
MENDRISIO	718	F	2	Residenziale	II			60	50	70	65	58.2	44					55.3	41.2					2.9	2.8
MENDRISIO	722	A	0	Residenziale	II			60	50	70	65	66.3	51.7	6.3	1.7			63.3	48.7	3.3				3	3
MENDRISIO	722	A	1	Residenziale	II			60	50	70	65	65.6	51.1	5.6	1.1			62.7	48.1	2.7				2.9	3
MENDRISIO	722	A	2	Residenziale	II			60	50	70	65	64.4	49.9	4.4				61.5	47	1.5				2.9	2.9
MENDRISIO	722	B	0	Residenziale	II			60	50	70	65	44.3	33.1					42.4	31.7					1.9	1.4
MENDRISIO	722	B	1	Residenziale	II			60	50	70	65	44.8	33.9					42.9	32.2					1.9	1.7
MENDRISIO	722	B	2	Residenziale	II			60	50	70	65	45.4	34.1					43.3	32.3					2.1	1.8
MENDRISIO	722	E	0	Residenziale	II			60	50	70	65	57	42.7					54.1	39.8					2.9	2.9
MENDRISIO	722	E	1	Residenziale	II			60	50	70	65	57	42.7					54	39.8					3	2.9
MENDRISIO	722	E	2	Residenziale	II			60	50	70	65	56.6	42.3					53.7	39.5					2.9	2.8
MENDRISIO	726	A	1	Residenziale	II			60	50	70	65	65.7	51.1	5.7	1.1			62.7	48.1	2.7				3	3
MENDRISIO	726	A	2	Residenziale	II			60	50	70	65	63.7	49.2	3.7				60.8	46.3	0.8				2.9	2.9
MENDRISIO	726	A	3	Residenziale	II			60	50	70	65	62.4	47.9	2.4				59.4	44.9					3	3
MENDRISIO	726	B	0	Residenziale	II			60	50	70	65	64.7	50.2	4.7	0.2			61.7	47.2	1.7				3	3
MENDRISIO	726	B	1	Residenziale	II			60	50	70	65	63.1	48.6	3.1				60.1	45.7	0.1				3	2.9
MENDRISIO	726	B	2	Residenziale	II			60	50	70	65	61.5	47	1.5				58.5	44.1					3	2.9
MENDRISIO	727	A	0	Residenziale	II			60	50	70	65	70.8	56.2	10.8	6.2	0.8		67.8	53.2	7.8	3.2			3	3
MENDRISIO	727	A	1	Residenziale	II			60	50	70	65	66.7	52.1	6.7	2.1			63.7	49.1	3.7				3	3
MENDRISIO	727	A	2	Residenziale	II			60	50	70	65	64.5	49.9	4.5				61.5	47	1.5				3	2.9
MENDRISIO	727	D	1	Residenziale	II			60	50	70	65	44.6	33.9					43.1	32.7					1.5	1.2
MENDRISIO	727	D	2	Residenziale	II			60	50	70	65	46.1	35.7					45	34.9					1.1	0.8
MENDRISIO	727	G	0	Lavorativo	II	x		65	55	70	65	54.8	40.7					51.9	38.1					2.9	2.6
MENDRISIO	727	G	1	Residenziale	II			60	50	70	65	54.9	40.8					52	38.3					2.9	2.5
MENDRISIO	727	G	2	Residenziale	II			60	50	70	65	54.6	40.7					51.8	38.2					2.8	2.5

SEZIONE	Mappale	Lettera	Piano	Utilizzo piano	GdS	OIF Art. 42	Correttivo rot./inc.	Situazione prima del risanamento								Situazione dopo il risanamento									
								VLI G	VLI N	VA G	VA N	Lr G	Lr N	Lr>VLI G	Lr>VLI N	Lr>=VA G	Lr>=VA N	Lr G	Lr N	Lr>VLI G	Lr>VLI N	Lr>=VA G	Lr>=VA N	Lr diff G	Lr diff N
MENDRISIO	730	A	1	Residenziale	II			60	50	70	65	54.9	40.8					52	38.2					2.9	2.6
MENDRISIO	730	A	2	Residenziale	II			60	50	70	65	55.1	41.1					52.3	38.6					2.8	2.5
MENDRISIO	732	A	0	Lavorativo	II	x		65	55	70	65	51.1	37.5					48.4	35.3					2.7	2.2
MENDRISIO	732	A	1	Residenziale	II			60	50	70	65	51.5	38					48.8	35.9					2.7	2.1
MENDRISIO	732	A	2	Residenziale	II			60	50	70	65	51.5	38.2					48.9	36.1					2.6	2.1
MENDRISIO	736	A	0	Lavorativo	II	x		65	55	70	65	44.8	34.7					43.7	33.8					1.1	0.9
MENDRISIO	736	A	1	Residenziale	II			60	50	70	65	46.9	36.9					46.2	36.4					0.7	0.5
MENDRISIO	736	A	2	Residenziale	II			60	50	70	65	53.4	43.7					53.3	43.6					0.1	0.1
MENDRISIO	739	A	0	Lavorativo	II	x	1	65	55	70	65	74.3	64.6	9.3	9.6	4.3		74.2	64.6	9.2	9.6	4.2		0.1	
MENDRISIO	739	A	1	Lavorativo	II	x	1	65	55	70	65	73.8	64.1	8.8	9.1	3.8		73.7	64.1	8.7	9.1	3.7		0.1	
MENDRISIO	739	A	2	Residenziale	II		1	60	50	70	65	72.8	63.2	12.8	13.2	2.8		72.7	63.1	12.7	13.1	2.7		0.1	0.1
MENDRISIO	739	A	3	Residenziale	II		1	60	50	70	65	71.9	62.2	11.9	12.2	1.9		71.8	62.1	11.8	12.1	1.8		0.1	0.1
MENDRISIO	739	A	4	Residenziale	II		1	60	50	70	65	71	61.3	11	11.3	1		70.9	61.3	10.9	11.3	0.9		0.1	
MENDRISIO	739	A	5	Residenziale	II		1	60	50	70	65	70.3	60.6	10.3	10.6	0.3		70.1	60.5	10.1	10.5	0.1		0.2	0.1
MENDRISIO	739	A	6	Residenziale	II		1	60	50	70	65	69.6	59.9	9.6	9.9			69.5	59.8	9.5	9.8			0.1	0.1
MENDRISIO	741	A	0	Lavorativo	II	x	1	65	55	70	65	74.5	64.9	9.5	9.9	4.5		74.5	64.9	9.5	9.9	4.5			
MENDRISIO	741	A	1	Lavorativo	II	x	1	65	55	70	65	73.7	64.1	8.7	9.1	3.7		73.7	64.1	8.7	9.1	3.7			
MENDRISIO	741	A	2	Lavorativo	II	x	1	65	55	70	65	72.6	63	7.6	8	2.6		72.6	63	7.6	8	2.6			
MENDRISIO	741	A	3	Lavorativo	II	x	1	65	55	70	65	71.6	62	6.6	7	1.6		71.6	62	6.6	7	1.6			
MENDRISIO	741	A	4	Lavorativo	II	x	1	65	55	70	65	70.8	61.1	5.8	6.1	0.8		70.7	61.1	5.7	6.1	0.7		0.1	
MENDRISIO	741	A	5	Lavorativo	II	x	1	65	55	70	65	70	60.4	5	5.4			69.9	60.3	4.9	5.3			0.1	0.1
MENDRISIO	742	A	0	Lavorativo	II	x	1	65	55	70	65	74.4	64.8	9.4	9.8	4.4		74.4	64.8	9.4	9.8	4.4			
MENDRISIO	742	A	1	Lavorativo	II	x	1	65	55	70	65	73.5	63.9	8.5	8.9	3.5		73.4	63.8	8.4	8.8	3.4		0.1	0.1
MENDRISIO	742	A	2	Lavorativo	II	x	1	65	55	70	65	72.3	62.7	7.3	7.7	2.3		72.3	62.7	7.3	7.7	2.3			
MENDRISIO	742	A	3	Lavorativo	II	x	1	65	55	70	65	71.4	61.8	6.4	6.8	1.4		71.3	61.7	6.3	6.7	1.3		0.1	0.1
MENDRISIO	742	A	4	Lavorativo	II	x	1	65	55	70	65	70.5	60.9	5.5	5.9	0.5		70.4	60.8	5.4	5.8	0.4		0.1	0.1
MENDRISIO	742	A	5	Lavorativo	II	x	1	65	55	70	65	69.7	60.1	4.7	5.1			69.6	60	4.6	5			0.1	0.1
MENDRISIO	743	A	0	Residenziale	II			60	50	70	65	61.4	51.8	1.4	1.8			61.4	51.8	1.4	1.8				
MENDRISIO	743	A	1	Residenziale	II			60	50	70	65	61.7	52.1	1.7	2.1			61.7	52.1	1.7	2.1				
MENDRISIO	744	A	0	Residenziale	II			60	50	70	65	52.1	42.5					52	42.3					0.1	0.2
MENDRISIO	744	A	1	Residenziale	II			60	50	70	65	56.9	47.2					56.8	47.2					0.1	
MENDRISIO	744	A	2	Residenziale	II			60	50	70	65	59.8	50.1		0.1			59.7	50.1		0.1			0.1	
MENDRISIO	744	A	3	Residenziale	II			60	50	70	65	59.9	50.3		0.3			59.9	50.3		0.3				
MENDRISIO	747	A	0	Residenziale	II			60	50	70	65	56.9	47.3					56.9	47.3						
MENDRISIO	747	A	1	Residenziale	II			60	50	70	65	61.4	51.8	1.4	1.8			61.4	51.8	1.4	1.8				
MENDRISIO	748	A	0	Residenziale	II			60	50	70	65	59.9	50.2		0.2			59.8	50.2		0.2			0.1	
MENDRISIO	748	A	1	Residenziale	II			60	50	70	65	61	51.4	1	1.4			61	51.4	1	1.4				
MENDRISIO	748	B	0	Residenziale	II			60	50	70	65	52.6	42.9					52.4	42.8					0.2	0.1
MENDRISIO	748	C	1	Residenziale	II			60	50	70	65	45.6	35.6					44.6	34.7					1	0.9
MENDRISIO	748	C	2	Residenziale	II			60	50	70	65	55.1	45.4					55	45.3					0.1	0.1
MENDRISIO	748	D	1	Residenziale	II			60	50	70	65	46.1	34.8					44.3	33.5					1.8	1.3
MENDRISIO	748	D	2	Residenziale	II			60	50	70	65	48.3	36.7					46.5	35.4					1.8	1.3
MENDRISIO	748	E	1	Residenziale	II			60	50	70	65	57.6	47.9					57.5	47.9					0.1	
MENDRISIO	748	E	2	Residenziale	II			60	50	70	65	57.4	47.8					57.3	47.7					0.1	0.1
MENDRISIO	748	E	3	Residenziale	II			60	50	70	65	60.4	50.8	0.4	0.8			60.4	50.8	0.4	0.8				
MENDRISIO	759	A	2	Residenziale	II			60	50	70	65	62.4	52.8	2.4	2.8			62.4	52.8	2.4	2.8				
MENDRISIO	760	A	1	Residenziale	II			60	50	70	65	59.6	50					59.6	50						
MENDRISIO	760	A	2	Residenziale	II			60	50	70	65	60.1	50.5	0.1	0.5			60.1	50.5	0.1	0.5				
MENDRISIO	760	A	3	Residenziale	II			60	50	70	65	61.4	51.8	1.4	1.8			61.4	51.8	1.4	1.8				
MENDRISIO	760	G	1	Residenziale	II			60	50	70	65	57.7	48					57.6	48					0.1	
MENDRISIO	760	G	2	Residenziale	II			60	50	70	65	58.7	49.1					58.7	49.1						
MENDRISIO	762	A	0	Lavorativo	II	x		65	55	70	65	72.5	62.9	7.5	7.9	2.5		72.5	62.9	7.5	7.9	2.5			
MENDRISIO	762	A	1	Lavorativo	II	x		65	55	70	65	72	62.4	7	7.4	2		72	62.4	7	7.4	2			
MENDRISIO	762	A	2	Residenziale	II			60	50	70	65	71	61.4	11	11.4	1		71	61.4	11	11.4	1			
MENDRISIO	762	A	3	Residenziale	II			60	50	70	65	69.6	60	9.6	10			69.6	60	9.6	10				
MENDRISIO	762	A	4	Residenziale	II			60	50	70	65	68.7	59.1	8.7	9.1			68.7	59.1	8.7	9.1				
MENDRISIO	763	A	0	Lavorativo	II	x		65	55	70	65	49	36.9					48.8	36.7					0.2	0.2
MENDRISIO	763	A	1	Residenziale	II			60	50	70	65	51.3	39.5					51.2	39.3					0.1	0.2

SEZIONE	Mappale	Lettera	Piano	Utilizzo piano	GdS	OIF Art. 42	Correttivo rot./inc.	Situazione prima del risanamento								Situazione dopo il risanamento									
								VLI G	VLI N	VA G	VA N	Lr G	Lr N	Lr>VLI G	Lr>VLI N	Lr>=VA G	Lr>=VA N	Lr G	Lr N	Lr>VLI G	Lr>VLI N	Lr>=VA G	Lr>=VA N	Lr diff G	Lr diff N
MENDRISIO	763	A	2	Residenziale	II			60	50	70	65	51.7	39.9					51.5	39.8					0.2	0.1
MENDRISIO	763	A	3	Residenziale	II			60	50	70	65	51.7	40.1					51.6	39.9					0.1	0.2
MENDRISIO	764	A	0	Lavorativo	II	x		65	55	70	65	63.8	50.2					63.8	50.2						
MENDRISIO	764	A	1	Residenziale	II			60	50	70	65	62.9	49.6	2.9				62.9	49.6	2.9					
MENDRISIO	764	A	2	Residenziale	II			60	50	70	65	61.6	48.7	1.6				61.6	48.7	1.6					
MENDRISIO	764	B	1	Residenziale	II			60	50	70	65	45.1	35					44.4	34.4					0.7	0.6
MENDRISIO	764	B	2	Residenziale	II			60	50	70	65	46.1	36.1					45.6	35.6					0.5	0.5
MENDRISIO	767	A	0	Lavorativo	II	x		65	55	70	65	72.5	62.9	7.5	7.9	2.5		72.5	62.9	7.5	7.9	2.5			
MENDRISIO	767	A	1	Lavorativo	II	x		65	55	70	65	71.7	62.1	6.7	7.1	1.7		71.7	62.1	6.7	7.1	1.7			
MENDRISIO	767	A	2	Lavorativo	II	x		65	55	70	65	70.6	61	5.6	6	0.6		70.6	61	5.6	6	0.6			
MENDRISIO	767	A	3	Lavorativo	II	x		65	55	70	65	69.5	59.9	4.5	4.9			69.5	59.9	4.5	4.9				
MENDRISIO	816	A	0	Lavorativo	II	x		65	55	70	65	54.3	40.1					51.4	37.3					2.9	2.8
MENDRISIO	816	A	1	Residenziale	II			60	50	70	65	54.4	40.3					51.5	37.5					2.9	2.8
MENDRISIO	816	A	2	Residenziale	II			60	50	70	65	54.2	40.2					51.4	37.5					2.8	2.7
MENDRISIO	816	A	3	Residenziale	II			60	50	70	65	54.1	40.1					51.2	37.6					2.9	2.5
MENDRISIO	823	A	0	Lavorativo	II	x		65	55	70	65	51.8	37.7					48.9	35.1					2.9	2.6
MENDRISIO	823	A	1	Residenziale	II			60	50	70	65	51.9	37.9					49.1	35.3					2.8	2.6
MENDRISIO	823	A	2	Residenziale	II			60	50	70	65	52	38					49.1	35.4					2.9	2.6
MENDRISIO	823	B	0	Lavorativo	II	x		65	55	70	65	65	50.4					62	47.4					3	3
MENDRISIO	823	B	1	Residenziale	II			60	50	70	65	64.1	49.5	4.1				61.1	46.6	1.1				3	2.9
MENDRISIO	823	B	2	Residenziale	II			60	50	70	65	62.7	48.1	2.7				59.7	45.2					3	2.9
MENDRISIO	823	B	3	Residenziale	II			60	50	70	65	61.4	46.9	1.4				58.4	44					3	2.9
MENDRISIO	825	A	0	Residenziale	II			60	50	70	65	66.6	52	6.6	2			63.6	49	3.6				3	3
MENDRISIO	825	A	1	Residenziale	II			60	50	70	65	65.5	50.9	5.5	0.9			62.5	47.9	2.5				3	3
MENDRISIO	825	A	2	Residenziale	II			60	50	70	65	64	49.5	4				61.1	46.5	1.1				2.9	3
MENDRISIO	827	A	0	Lavorativo	II	x		65	55	70	65	66.5	51.9	1.5				63.5	48.9					3	3
MENDRISIO	827	A	1	Lavorativo	II	x		65	55	70	65	65.6	51.1	0.6				62.6	48.1					3	3
MENDRISIO	827	A	2	Lavorativo	II	x		65	55	70	65	64.4	49.8					61.4	46.9					3	2.9
MENDRISIO	827	A	3	Lavorativo	II	x		65	55	70	65	63.3	48.7					60.3	45.8					3	2.9
MENDRISIO	827	B	0	Lavorativo	II	x		65	55	70	65	60.7	46.2					57.7	43.2					3	3
MENDRISIO	827	B	1	Lavorativo	II	x		65	55	70	65	60.5	46					57.5	43.1					3	2.9
MENDRISIO	827	B	2	Lavorativo	II	x		65	55	70	65	59.9	45.5					57	42.6					2.9	2.9
MENDRISIO	829	A	0	Lavorativo	II	x		65	55	70	65	66.5	52	1.5				63.6	49					2.9	3
MENDRISIO	829	A	1	Residenziale	II			60	50	70	65	65.8	51.2	5.8	1.2			62.8	48.3	2.8				3	2.9
MENDRISIO	829	A	2	Residenziale	II			60	50	70	65	64.3	49.7	4.3				61.3	46.8	1.3				3	2.9
MENDRISIO	835	A	0	Lavorativo	II	x		65	55	70	65	65.9	51.3	0.9				62.9	48.3					3	3
MENDRISIO	835	A	1	Residenziale	II			60	50	70	65	64.9	50.3	4.9	0.3			61.9	47.4	1.9				3	2.9
MENDRISIO	835	A	2	Residenziale	II			60	50	70	65	63.4	48.9	3.4				60.4	45.9	0.4				3	3
MENDRISIO	839	A	0	Lavorativo	II	x		65	55	70	65	66.1	51.5	1.1				63.1	48.5					3	3
MENDRISIO	839	A	1	Residenziale	II			60	50	70	65	65.2	50.6	5.2	0.6			62.2	47.7	2.2				3	2.9
MENDRISIO	841	A	0	Lavorativo	II	x		65	55	70	65	51.4	37.6					48.8	35.3					2.6	2.3
MENDRISIO	841	A	1	Residenziale	II			60	50	70	65	51.8	38.2					49.3	36					2.5	2.2
MENDRISIO	841	A	2	Residenziale	II			60	50	70	65	51.7	38.3					49.1	36.2					2.6	2.1
MENDRISIO	844	F	0	Residenziale	II			60	50	70	65	44.6	33.6					42.8	32.1					1.8	1.5
MENDRISIO	844	F	1	Residenziale	II			60	50	70	65	45.9	34.4					43.9	32.8					2	1.6
MENDRISIO	844	G	2	Residenziale	II			60	50	70	65	46.6	34.7					44.4	33					2.2	1.7
MENDRISIO	845	A	0	Residenziale	II			60	50	70	65	44.7	33.7					43	32.4					1.7	1.3
MENDRISIO	845	A	1	Residenziale	II			60	50	70	65	46.8	34.7					44.7	33.1					2.1	1.6
MENDRISIO	845	C	2	Residenziale	II			60	50	70	65	45.7	34.1					43.8	32.6					1.9	1.5
MENDRISIO	846	A	0	Residenziale	II			60	50	70	65	43.5	32.8					41.9	31.5					1.6	1.3
MENDRISIO	846	A	1	Residenziale	II			60	50	70	65	43.5	32.9					42.1	31.8					1.4	1.1
MENDRISIO	846	A	2	Residenziale	II			60	50	70	65	44	33.5					42.8	32.6					1.2	0.9
MENDRISIO	852	A	1	Residenziale	II			60	50	70	65	51	37.5					48.6	35.5					2.4	2
MENDRISIO	852	A	2	Residenziale	II			60	50	70	65	50.8	37.7					48.3	35.8					2.5	1.9
MENDRISIO	859	A	0	Lavorativo	II	x		65	55	70	65	56.9	45					56.9	45						
MENDRISIO	859	A	1	Residenziale	II			60	50	70	65	57.3	45.6					57.2	45.5					0.1	0.1
MENDRISIO	859	A	2	Residenziale	II			60	50	70	65	57.4	45.8					57.4	45.8						
MENDRISIO	933	A	1	Residenziale	II			60	50	70	65	52.5	38.8					52.4	38.7					0.1	0.1



SEZIONE	Mappale	Lettera	Piano	Utilizzo piano	GdS	OIF Art. 42	Correttivo rot./inc.	Situazione prima del risanamento								Situazione dopo il risanamento									
								VLI G	VLI N	VA G	VA N	Lr G	Lr N	Lr>VLI G	Lr>VLI N	Lr>=VA G	Lr>=VA N	Lr G	Lr N	Lr>VLI G	Lr>VLI N	Lr>=VA G	Lr>=VA N	Lr diff G	Lr diff N
MENDRISIO	966	A	0	Residenziale	II			60	50	70	65	63	49.8	3				59.2	46.2					3.8	3.6
MENDRISIO	966	A	1	Residenziale	II			60	50	70	65	62.2	49	2.2				58.4	45.5					3.8	3.5
MENDRISIO	966	A	2	Residenziale	II			60	50	70	65	60.9	47.8	0.9				57.2	44.5					3.7	3.3
MENDRISIO	966	A	3	Residenziale	II			60	50	70	65	59.8	46.8					56.2	43.8					3.6	3
MENDRISIO	966	B	0	Lavorativo	II	x		65	55	70	65	45.7	34.4					43.1	32.4					2.6	2
MENDRISIO	966	E	1	Residenziale	II			60	50	70	65	62.4	49.3	2.4				58.6	45.6					3.8	3.7
MENDRISIO	967	B	0	Lavorativo	II	x		65	55	70	65	58.2	45.1					54.5	41.5					3.7	3.6
MENDRISIO	967	B	1	Residenziale	II			60	50	70	65	57.7	44.6					54.1	41.2					3.6	3.4
MENDRISIO	973	A	1	Residenziale	II			60	50	70	65	71.3	61.6	11.3	11.6	1.3		67.4	57.7	7.4	7.7			3.9	3.9
MENDRISIO	973	A	2	Residenziale	II			60	50	70	65	69.7	60	9.7	10			65.8	56.1	5.8	6.1			3.9	3.9
MENDRISIO	992	A	1	Residenziale	II			60	50	70	65	58.6	48.9					58.4	48.6					0.2	0.3
MENDRISIO	994	E	0	Residenziale	II			60	50	70	65	62.8	48.4	2.8				59.8	45.4					3	3
MENDRISIO	994	E	1	Residenziale	II			60	50	70	65	63.4	49	3.4				60.4	46	0.4				3	3
MENDRISIO	994	E	2	Residenziale	II			60	50	70	65	62.7	48.4	2.7				59.7	45.4					3	3
MENDRISIO	1000	A	0	Residenziale	II			60	50	70	65	60.6	50.9	0.6	0.9			60.4	50.7	0.4	0.7			0.2	0.2
MENDRISIO	1000	A	1	Residenziale	II			60	50	70	65	61.2	51.5	1.2	1.5			61	51.2	1	1.2			0.2	0.3
MENDRISIO	1001	A	0	Residenziale	II		1	60	50	70	65	66.7	52.2	6.7	2.2			63.6	49.2	3.6				3.1	3
MENDRISIO	1001	A	1	Residenziale	II		1	60	50	70	65	66.3	52	6.3	2			63.3	49	3.3				3	3
MENDRISIO	1001	A	2	Residenziale	II		1	60	50	70	65	65.4	51.4	5.4	1.4			62.4	48.2	2.4				3	3.2
MENDRISIO	1001	A	3	Residenziale	II		1	60	50	70	65	64.7	51.2	4.7	1.2			61.6	48	1.6				3.1	3.2
MENDRISIO	1002	K	0	Lavorativo	II	x	1	65	55	70	65	63.2	49					60.2	45.9					3	3.1
MENDRISIO	1002	K	1	Lavorativo	II	x	1	65	55	70	65	63.9	50					60.8	46.8					3.1	3.2
MENDRISIO	1002	K	2	Lavorativo	II	x	1	65	55	70	65	63.9	50.4					60.8	47.2					3.1	3.2
MENDRISIO	1002	K	3	Lavorativo	II	x	1	65	55	70	65	64	51.3					60.8	47.8					3.2	3.5
MENDRISIO	1002	K	4	Lavorativo	II	x	1	65	55	70	65	64	51.9					60.7	48.3					3.3	3.6
MENDRISIO	1002	K	5	Lavorativo	II	x	1	65	55	70	65	64.4	53					61	49.3					3.4	3.7
MENDRISIO	1003	I	1	Residenziale	II			60	50	70	65	57	47.2					53.1	43.3					3.9	3.9
MENDRISIO	1003	I	2	Residenziale	II			60	50	70	65	57.9	48					54	44.1					3.9	3.9
MENDRISIO	1003	I	3	Residenziale	II			60	50	70	65	58.4	48.6					54.6	44.7					3.8	3.9
MENDRISIO	1003	I	4	Residenziale	II			60	50	70	65	58.7	48.9					54.9	45					3.8	3.9
MENDRISIO	1004	A	0	Lavorativo	II	x		65	55	70	65	66.2	54.4	1.2				63.2	51.5					3	2.9
MENDRISIO	1004	A	1	Residenziale	II			60	50	70	65	66	54.2	6	4.2			63	51.3	3	1.3			3	2.9
MENDRISIO	1004	A	2	Residenziale	II			60	50	70	65	65.2	53.5	5.2	3.5			62.3	50.6	2.3	0.6			2.9	2.9
MENDRISIO	1004	B	0	Lavorativo	II	x		65	55	70	65	66.6	54.8	1.6				63.6	51.9					3	2.9
MENDRISIO	1004	B	1	Residenziale	II			60	50	70	65	66.1	54.4	6.1	4.4			63.1	51.4	3.1	1.4			3	3
MENDRISIO	1004	B	2	Residenziale	II			60	50	70	65	65.2	53.5	5.2	3.5			62.3	50.7	2.3	0.7			2.9	2.8
MENDRISIO	1006	A	1	Lavorativo	II	x	1	65	55	70	65	74.8	65.3	9.8	10.3	4.8	0.3	71	61.5	6	6.5	1		3.8	3.8
MENDRISIO	1006	A	2	Residenziale	II		1	60	50	70	65	74	64.4	14	14.4	4		70.3	60.7	10.3	10.7	0.3		3.7	3.7
MENDRISIO	1006	A	3	Residenziale	II		1	60	50	70	65	72.9	63.4	12.9	13.4	2.9		69.3	59.8	9.3	9.8			3.6	3.6
MENDRISIO	1006	A	4	Residenziale	II		1	60	50	70	65	71.9	62.3	11.9	12.3	1.9		68.4	58.8	8.4	8.8			3.5	3.5
MENDRISIO	1008	A	1	Residenziale	II			60	50	70	65	66	54	6	4			63	51	3	1			3	3
MENDRISIO	1008	A	2	Residenziale	II			60	50	70	65	65.3	53.3	5.3	3.3			62.3	50.3	2.3	0.3			3	3
MENDRISIO	1008	A	3	Residenziale	II			60	50	70	65	64.4	52.4	4.4	2.4			61.4	49.4	1.4				3	3
MENDRISIO	1008	B	0	Lavorativo	II	x		65	55	70	65	65.9	54.2	0.9				62.9	51.2					3	3
MENDRISIO	1008	B	1	Lavorativo	II	x		65	55	70	65	65.5	53.8	0.5				62.5	50.8					3	3
MENDRISIO	1008	B	2	Residenziale	II			60	50	70	65	64.8	53.1	4.8	3.1			61.8	50.1	1.8	0.1			3	3
MENDRISIO	1008	B	3	Residenziale	II			60	50	70	65	64	52.3	4	2.3			61	49.3	1				3	3
MENDRISIO	1012	A	0	Lavorativo	II	x		65	55	70	65	62.7	49.5					59.7	46.5					3	3
MENDRISIO	1012	A	1	Residenziale	II			60	50	70	65	63.5	50.3	3.5	0.3			60.5	47.3	0.5				3	3
MENDRISIO	1012	A	2	Residenziale	II			60	50	70	65	63.2	50.1	3.2	0.1			60.2	47.1	0.2				3	3
MENDRISIO	1012	B	0	Residenziale	II			60	50	70	65	52.3	39.2					49.3	36.3					3	2.9
MENDRISIO	1013	A	0	Lavorativo	II	x		65	55	70	65	67.6	55.4	2.6	0.4			64.6	52.4					3	3
MENDRISIO	1013	A	1	Residenziale	II			60	50	70	65	67.2	54.9	7.2	4.9			64.2	51.9	4.2	1.9			3	3
MENDRISIO	1013	A	2	Residenziale	II			60	50	70	65	66.5	54.3	6.5	4.3			63.5	51.3	3.5	1.3			3	3
MENDRISIO	1013	C	0	Lavorativo	II	x		65	55	70	65	57.2	45.2					54.2	42.2					3	3
MENDRISIO	1013	C	1	Lavorativo	II	x		65	55	70	65	57.5	45.4					54.5	42.5					3	2.9
MENDRISIO	1013	N	0	Lavorativo	II	x		65	55	70	65	52.1	40.3					49.2	37.3					2.9	3
MENDRISIO	1013	N	1	Lavorativo	II	x		65	55	70	65	52.6	40.7					49.6	37.8					3	2.9



SEZIONE	Mappale	Lettera	Piano	Utilizzo piano	GdS	OIF Art. 42	Correttivo rot./inc.	Situazione prima del risanamento								Situazione dopo il risanamento									
								VLI G	VLI N	VA G	VA N	Lr G	Lr N	Lr>VLI G	Lr>VLI N	Lr>=VA G	Lr>=VA N	Lr G	Lr N	Lr>VLI G	Lr>VLI N	Lr>=VA G	Lr>=VA N	Lr diff G	Lr diff N
MENDRISIO	1013	O	1	Residenziale	II			60	50	70	65	55.6	42.5					52.6	39.6					3	2.9
MENDRISIO	1017	A	0	Residenziale	II			60	50	70	65	66.9	54.8	6.9	4.8			63.9	51.8	3.9	1.8			3	3
MENDRISIO	1017	A	1	Residenziale	II			60	50	70	65	66.3	54.2	6.3	4.2			63.3	51.2	3.3	1.2			3	3
MENDRISIO	1017	A	2	Residenziale	II			60	50	70	65	65.5	53.4	5.5	3.4			62.5	50.4	2.5	0.4			3	3
MENDRISIO	1017	A	3	Residenziale	II			60	50	70	65	64.7	52.6	4.7	2.6			61.7	49.6	1.7				3	3
MENDRISIO	1019	A	0	Residenziale	II			60	50	70	65	62.7	50.6	2.7	0.6			59.7	47.6					3	3
MENDRISIO	1019	A	1	Residenziale	II			60	50	70	65	62.8	50.7	2.8	0.7			59.8	47.8					3	2.9
MENDRISIO	1019	C	0	Lavorativo	II	x		65	55	70	65	64.3	52.2					61.3	49.2					3	3
MENDRISIO	1019	C	1	Residenziale	II			60	50	70	65	64.1	52	4.1	2			61.1	49	1.1				3	3
MENDRISIO	1019	C	2	Residenziale	II			60	50	70	65	63.7	51.6	3.7	1.6			60.7	48.6	0.7				3	3
MENDRISIO	1020	A	0	Lavorativo	II	x		65	55	70	65	66.8	54.7	1.8				63.8	51.7					3	3
MENDRISIO	1020	A	1	Residenziale	II			60	50	70	65	66.5	54.4	6.5	4.4			63.5	51.4	3.5	1.4			3	3
MENDRISIO	1020	A	2	Residenziale	II			60	50	70	65	65.8	53.7	5.8	3.7			62.8	50.7	2.8	0.7			3	3
MENDRISIO	1020	A	3	Residenziale	II			60	50	70	65	65.1	53	5.1	3			62.1	50	2.1				3	3
MENDRISIO	1020	E	1	Residenziale	II			60	50	70	65	59	47					56	44					3	3
MENDRISIO	1020	G	0	Lavorativo	II	x		65	55	70	65	67.5	55.4	2.5	0.4			64.5	52.4					3	3
MENDRISIO	1020	G	1	Residenziale	II			60	50	70	65	67.3	55.2	7.3	5.2			64.3	52.2	4.3	2.2			3	3
MENDRISIO	1020	G	2	Residenziale	II			60	50	70	65	66.4	54.3	6.4	4.3			63.4	51.3	3.4	1.3			3	3
MENDRISIO	1020	G	3	Residenziale	II			60	50	70	65	65.4	53.3	5.4	3.3			62.4	50.3	2.4	0.3			3	3
MENDRISIO	1020	G	4	Residenziale	II			60	50	70	65	64.6	52.5	4.6	2.5			61.6	49.5	1.6				3	3
MENDRISIO	1021	A	0	Residenziale	II			60	50	70	65	43.7	32.8					41.2	30.5					2.5	2.3
MENDRISIO	1021	A	1	Residenziale	II			60	50	70	65	45	33.9					42.4	31.5					2.6	2.4
MENDRISIO	1021	A	2	Residenziale	II			60	50	70	65	52.7	40.8					49.8	37.9					2.9	2.9
MENDRISIO	1021	A	3	Residenziale	II			60	50	70	65	55.9	43.9					52.9	41					3	2.9
MENDRISIO	1022	A	0	Lavorativo	II	x		65	55	70	65	63.3	49.2					60.3	46.3					3	2.9
MENDRISIO	1022	A	1	Residenziale	II			60	50	70	65	62.8	48.8	2.8				59.8	45.9					3	2.9
MENDRISIO	1022	A	2	Residenziale	II			60	50	70	65	62	48.2	2				59	45.2					3	3
MENDRISIO	1028	A	1	Residenziale	II			60	50	70	65	65.7	51.2	5.7	1.2			62.7	48.2	2.7				3	3
MENDRISIO	1028	A	2	Residenziale	II			60	50	70	65	63.8	49.3	3.8				60.8	46.3	0.8				3	3
MENDRISIO	1028	A	3	Residenziale	II			60	50	70	65	62.2	47.9	2.2				59.3	44.9					2.9	3
MENDRISIO	1031	A	0	Lavorativo	II	x		65	55	70	65	68.1	53.6	3.1				65.1	50.6	0.1				3	3
MENDRISIO	1031	A	1	Residenziale	II			60	50	70	65	65.9	51.3	5.9	1.3			62.9	48.3	2.9				3	3
MENDRISIO	1031	A	2	Residenziale	II			60	50	70	65	63.8	49.3	3.8				60.8	46.4	0.8				3	2.9
MENDRISIO	1031	A	3	Residenziale	II			60	50	70	65	62.2	47.8	2.2				59.2	44.8					3	3
MENDRISIO	1031	C	1	Residenziale	II			60	50	70	65	65.8	51.2	5.8	1.2			62.8	48.2	2.8				3	3
MENDRISIO	1031	C	2	Residenziale	II			60	50	70	65	63.8	49.3	3.8				60.8	46.3	0.8				3	3
MENDRISIO	1031	C	3	Residenziale	II			60	50	70	65	62.2	47.7	2.2				59.2	44.7					3	3
MENDRISIO	1031	D	3	Residenziale	II			60	50	70	65	45.5	33.7					42.7	31.1					2.8	2.6
MENDRISIO	1037	A	1	Residenziale	II			60	50	70	65	65.2	50.8	5.2	0.8			62.2	47.9	2.2				3	2.9
MENDRISIO	1037	A	2	Residenziale	II			60	50	70	65	63.2	48.9	3.2				60.2	45.9	0.2				3	3
MENDRISIO	1040	A	0	Lavorativo	II	x		65	55	70	65	66.5	52	1.5				63.5	49					3	3
MENDRISIO	1040	A	1	Residenziale	II			60	50	70	65	65.2	50.9	5.2	0.9			62.3	47.9	2.3				2.9	3
MENDRISIO	1040	A	2	Residenziale	II			60	50	70	65	63.2	49	3.2				60.2	46	0.2				3	3
MENDRISIO	1040	B	0	Residenziale	II			60	50	70	65	43.3	32.2					41	30.2					2.3	2
MENDRISIO	1040	B	1	Residenziale	II			60	50	70	65	44	32.9					41.5	30.7					2.5	2.2
MENDRISIO	1040	B	2	Residenziale	II			60	50	70	65	44.4	33.3					41.9	30.9					2.5	2.4
MENDRISIO	1041	A	0	Lavorativo	II	x		65	55	70	65	66.2	51.8	1.2				63.2	48.8					3	3
MENDRISIO	1041	A	1	Residenziale	II			60	50	70	65	64.6	50.3	4.6	0.3			61.6	47.3	1.6				3	3
MENDRISIO	1041	A	2	Residenziale	II			60	50	70	65	62.7	48.6	2.7				59.7	45.6					3	3
MENDRISIO	1041	B	1	Residenziale	II			60	50	70	65	44.6	33.8					42.4	31.8					2.2	2
MENDRISIO	1045	A	0	Lavorativo	II	x		65	55	70	65	67	52.5	2				64	49.5					3	3
MENDRISIO	1045	A	1	Residenziale	II			60	50	70	65	65.4	51	5.4	1			62.4	48	2.4				3	3
MENDRISIO	1045	A	2	Residenziale	II			60	50	70	65	63.3	49	3.3				60.3	46.1	0.3				3	2.9
MENDRISIO	1046	B	0	Residenziale	II			60	50	70	65	44.4	33.7					42	31.4					2.4	2.3
MENDRISIO	1046	B	1	Residenziale	II			60	50	70	65	46.9	36.1					44.3	33.6					2.6	2.5
MENDRISIO	1048	A	0	Lavorativo	II	x		65	55	70	65	63.3	49.1					60.3	46.1					3	3
MENDRISIO	1048	A	1	Residenziale	II			60	50	70	65	62.3	48.3	2.3				59.3	45.3					3	3
MENDRISIO	1048	A	2	Residenziale	II			60	50	70	65	61	47	1				58	44.1					3	2.9

SEZIONE	Mappale	Lettera	Piano	Utilizzo piano	GdS	OIF Art. 42	Correttivo rot./inc.	Situazione prima del risanamento								Situazione dopo il risanamento									
								VLI G	VLI N	VA G	VA N	Lr G	Lr N	Lr>VLI G	Lr>VLI N	Lr>=VA G	Lr>=VA N	Lr G	Lr N	Lr>VLI G	Lr>VLI N	Lr>=VA G	Lr>=VA N	Lr diff G	Lr diff N
MENDRISIO	1049	A	0	Lavorativo	II	x		65	55	70	65	58.8	44.9					55.8	42					3	2.9
MENDRISIO	1049	A	1	Residenziale	II			60	50	70	65	59.6	45.7					56.7	42.8					2.9	2.9
MENDRISIO	1050	A	0	Lavorativo	II	x		65	55	70	65	56.4	42.7					53.5	39.8					2.9	2.9
MENDRISIO	1050	A	1	Residenziale	II			60	50	70	65	57	43.2					54.1	40.3					2.9	2.9
MENDRISIO	1050	A	2	Residenziale	II			60	50	70	65	56.9	43.1					53.9	40.2					3	2.9
MENDRISIO	1050	A	3	Residenziale	II			60	50	70	65	56.5	42.7					53.5	39.8					3	2.9
MENDRISIO	1051	A	0	Lavorativo	II	x		65	55	70	65	51.3	38.1					48.5	35.5					2.8	2.6
MENDRISIO	1051	A	1	Residenziale	II			60	50	70	65	52.3	39					49.5	36.3					2.8	2.7
MENDRISIO	1051	A	2	Residenziale	II			60	50	70	65	52.3	38.9					49.5	36.2					2.8	2.7
MENDRISIO	1051	A	3	Residenziale	II			60	50	70	65	52.3	38.8					49.4	36					2.9	2.8
MENDRISIO	1051	C	0	Residenziale	II			60	50	70	65	43.1	32.5					41.4	31.1					1.7	1.4
MENDRISIO	1051	C	1	Residenziale	II			60	50	70	65	44.9	34.3					42.9	32.6					2	1.7
MENDRISIO	1051	C	2	Residenziale	II			60	50	70	65	46.7	36.1					44.6	34.1					2.1	2
MENDRISIO	1052	A	0	Lavorativo	II	x		65	55	70	65	45	34.9					44.1	34.2					0.9	0.7
MENDRISIO	1052	A	1	Residenziale	II			60	50	70	65	47.2	37.2					46.2	36.4					1	0.8
MENDRISIO	1052	A	2	Residenziale	II			60	50	70	65	49.2	39.1					47.8	37.8					1.4	1.3
MENDRISIO	1052	B	1	Residenziale	II			60	50	70	65	50.2	37.2					47.5	34.9					2.7	2.3
MENDRISIO	1052	B	2	Residenziale	II			60	50	70	65	50.3	37.2					47.6	34.9					2.7	2.3
MENDRISIO	1053	A	0	Lavorativo	II	x		65	55	70	65	45.6	34					43.4	32.3					2.2	1.7
MENDRISIO	1053	A	1	Residenziale	II			60	50	70	65	46.6	34.7					44.4	32.9					2.2	1.8
MENDRISIO	1053	A	2	Residenziale	II			60	50	70	65	46.9	35					44.7	33.1					2.2	1.9
MENDRISIO	1053	B	0	Lavorativo	II	x		65	55	70	65	44.6	34.6					43.9	34.1					0.7	0.5
MENDRISIO	1053	B	1	Residenziale	II			60	50	70	65	47.5	37.5					46.6	36.8					0.9	0.7
MENDRISIO	1053	B	2	Residenziale	II			60	50	70	65	49.1	39					47.7	37.8					1.4	1.2
MENDRISIO	1053	J	0	Lavorativo	II	x		65	55	70	65	45.8	34.3					43.6	32.6					2.2	1.7
MENDRISIO	1053	J	1	Residenziale	II			60	50	70	65	46.8	35.1					44.6	33.4					2.2	1.7
MENDRISIO	1053	J	2	Residenziale	II			60	50	70	65	47.2	35.5					45	33.7					2.2	1.8
MENDRISIO	1053	L	1	Residenziale	II			60	50	70	65	46.3	36.5					45.9	36.2					0.4	0.3
MENDRISIO	1053	L	2	Residenziale	II			60	50	70	65	49.2	39.5					48.9	39.2					0.3	0.3
MENDRISIO	1057	A	1	Lavorativo	II	x		65	55	70	65	44.3	34.4					43.7	33.9					0.6	0.5
MENDRISIO	1057	A	2	Residenziale	II			60	50	70	65	46.3	36.5					45.9	36.2					0.4	0.3
MENDRISIO	1057	A	3	Residenziale	II			60	50	70	65	49.2	39.5					48.9	39.2					0.3	0.3
MENDRISIO	1057	A	4	Residenziale	II			60	50	70	65	51	41.3					50.8	41.1					0.2	0.2
MENDRISIO	1057	A	5	Residenziale	II			60	50	70	65	52.7	43					52.4	42.8					0.3	0.2
MENDRISIO	1057	A	6	Residenziale	II			60	50	70	65	54.6	45					54.4	44.8					0.2	0.2
MENDRISIO	1058	A	0	Lavorativo	II	x		65	55	70	65	43.7	33.7					43.1	33.2					0.6	0.5
MENDRISIO	1058	A	1	Residenziale	II			60	50	70	65	45.3	35.4					44.8	35					0.5	0.4
MENDRISIO	1058	A	2	Residenziale	II			60	50	70	65	47.6	37.9					47.3	37.6					0.3	0.3
MENDRISIO	1058	A	3	Residenziale	II			60	50	70	65	50.8	41.1					50.6	40.9					0.2	0.2
MENDRISIO	1058	A	4	Residenziale	II			60	50	70	65	52.8	43.1					52.7	43					0.1	0.1
MENDRISIO	1058	A	5	Residenziale	II			60	50	70	65	55.6	45.9					55.5	45.8					0.1	0.1
MENDRISIO	1060	A	1	Lavorativo	II	x		65	55	70	65	49.8	40.1					49.6	40					0.2	0.1
MENDRISIO	1060	A	2	Lavorativo	II	x		65	55	70	65	51.7	42.1					51.6	42					0.1	0.1
MENDRISIO	1060	A	3	Lavorativo	II	x		65	55	70	65	55.4	45.8					55.3	45.7					0.1	0.1
MENDRISIO	1060	A	4	Lavorativo	II	x		65	55	70	65	59.4	49.8					59.4	49.7						0.1
MENDRISIO	1060	A	5	Lavorativo	II	x		65	55	70	65	60.6	51					60.6	51						
MENDRISIO	1060	A	6	Lavorativo	II	x		65	55	70	65	59.7	50.1					59.7	50.1						
MENDRISIO	1061	A	2	Residenziale	II			60	50	70	65	60	50.4		0.4			60	50.4		0.4				
MENDRISIO	1061	B	0	Lavorativo	II	x		65	55	70	65	53.5	43.9					53.4	43.8					0.1	0.1
MENDRISIO	1061	B	1	Residenziale	II			60	50	70	65	55	45.3					54.9	45.3					0.1	
MENDRISIO	1061	F	0	Lavorativo	II	x		65	55	70	65	71.8	62.2	6.8	7.2	1.8		71.8	62.2	6.8	7.2	1.8			
MENDRISIO	1061	F	1	Lavorativo	II	x		65	55	70	65	71.3	61.7	6.3	6.7	1.3		71.3	61.7	6.3	6.7	1.3			
MENDRISIO	1061	F	2	Lavorativo	II	x		65	55	70	65	70.4	60.8	5.4	5.8	0.4		70.4	60.8	5.4	5.8	0.4			
MENDRISIO	1061	F	3	Lavorativo	II	x		65	55	70	65	69.4	59.8	4.4	4.8			69.4	59.8	4.4	4.8				
MENDRISIO	1062	A	1	Residenziale	II			60	50	70	65	70.2	60.6	10.2	10.6	0.2		70.2	60.6	10.2	10.6	0.2			
MENDRISIO	1062	A	2	Residenziale	II			60	50	70	65	69.6	59.9	9.6	9.9			69.6	59.9	9.6	9.9				
MENDRISIO	1062	A	3	Residenziale	II			60	50	70	65	68.6	59	8.6	9			68.6	59	8.6	9				
MENDRISIO	1062	D	0	Lavorativo	II	x		65	55	70	65	72.2	62.6	7.2	7.6	2.2		72.2	62.6	7.2	7.6	2.2			



SEZIONE	Mappale	Lettera	Piano	Utilizzo piano	GdS	OIF Art. 42	Correttivo rot./inc.	Situazione prima del risanamento								Situazione dopo il risanamento									
								VLI G	VLI N	VA G	VA N	Lr G	Lr N	Lr>VLI G	Lr>VLI N	Lr>=VA G	Lr>=VA N	Lr G	Lr N	Lr>VLI G	Lr>VLI N	Lr>=VA G	Lr>=VA N	Lr diff G	Lr diff N
MENDRISIO	1063	A	0	Lavorativo	II	x		65	55	70	65	71.6	61.9	6.6	6.9	1.6		71.6	61.9	6.6	6.9	1.6			
MENDRISIO	1063	A	1	Residenziale	II			60	50	70	65	70.9	61.3	10.9	11.3	0.9		70.9	61.2	10.9	11.2	0.9			0.1
MENDRISIO	1063	A	2	Residenziale	II			60	50	70	65	69.9	60.3	9.9	10.3			69.9	60.3	9.9	10.3				
MENDRISIO	1063	A	3	Residenziale	II			60	50	70	65	68.9	59.2	8.9	9.2			68.9	59.2	8.9	9.2				
MENDRISIO	1064	A	0	Lavorativo	II	x		65	55	70	65	71.1	61.6	6.1	6.6	1.1		71.1	61.6	6.1	6.6	1.1			
MENDRISIO	1064	A	1	Residenziale	II			60	50	70	65	70.5	61	10.5	11	0.5		70.4	60.9	10.4	10.9	0.4		0.1	0.1
MENDRISIO	1064	A	2	Residenziale	II			60	50	70	65	69.6	60	9.6	10			69.5	60	9.5	10			0.1	
MENDRISIO	1065	A	1	Residenziale	II			60	50	70	65	70.6	60.8	10.6	10.8	0.6		68.5	58.8	8.5	8.8			2.1	2
MENDRISIO	1066	A	0	Residenziale	II			60	50	70	65	69.5	59.8	9.5	9.8			65.5	55.8	5.5	5.8			4	4
MENDRISIO	1066	A	1	Residenziale	II			60	50	70	65	68.7	59	8.7	9			64.7	55	4.7	5			4	4
MENDRISIO	1068	1	0	Campo libero	II			60	50	70	65	69.5	59.8	9.5	9.8			65.5	55.8	5.5	5.8			4	4
MENDRISIO	1069	A	1	Lavorativo	II	x		65	55	70	65	64.7	55.1		0.1			64.7	55.1		0.1				
MENDRISIO	1069	A	2	Lavorativo	II	x		65	55	70	65	65.3	55.7	0.3	0.7			65.3	55.7	0.3	0.7				
MENDRISIO	1069	B	0	Lavorativo	II	x		65	55	70	65	74.1	64.5	9.1	9.5	4.1		74.1	64.5	9.1	9.5	4.1			
MENDRISIO	1069	B	1	Lavorativo	II	x		65	55	70	65	72.2	62.6	7.2	7.6	2.2		72.2	62.6	7.2	7.6	2.2			
MENDRISIO	1069	B	2	Lavorativo	II	x		65	55	70	65	70.2	60.6	5.2	5.6	0.2		70.2	60.6	5.2	5.6	0.2			
MENDRISIO	1070	A	1	Lavorativo	II	x		65	55	70	65	46	36.2					45.6	35.8					0.4	0.4
MENDRISIO	1070	A	2	Lavorativo	II	x		65	55	70	65	46.9	37					46.5	36.7					0.4	0.3
MENDRISIO	1070	B	-1	Lavorativo	II	x		65	55	70	65	46.6	36.9					46.4	36.8					0.2	0.1
MENDRISIO	1070	B	0	Lavorativo	II	x		65	55	70	65	52.5	42.8					52.4	42.8					0.1	
MENDRISIO	1070	B	1	Lavorativo	II	x		65	55	70	65	56.5	46.8					56.4	46.8					0.1	
MENDRISIO	1071	A	0	Lavorativo	II	x		65	55	70	65	67.6	57.8	2.6	2.8			67.6	57.8	2.6	2.8				
MENDRISIO	1071	A	1	Lavorativo	II	x		65	55	70	65	67.4	57.5	2.4	2.5			67.4	57.5	2.4	2.5				
MENDRISIO	1071	A	2	Lavorativo	II	x		65	55	70	65	66.7	56.8	1.7	1.8			66.7	56.8	1.7	1.8				
MENDRISIO	1072	A	0	Lavorativo	II	x		65	55	70	65	59.2	49.4					59.2	49.4						
MENDRISIO	1072	A	1	Residenziale	II			60	50	70	65	59.1	49.3					59.1	49.3						
MENDRISIO	1072	A	2	Residenziale	II			60	50	70	65	58.8	49					58.8	49						
MENDRISIO	1072	B	1	Residenziale	II			60	50	70	65	44.9	35.1					44.4	34.6					0.5	0.5
MENDRISIO	1072	B	2	Residenziale	II			60	50	70	65	45.5	35.6					45.1	35.2					0.4	0.4
MENDRISIO	1072	B	3	Residenziale	II			60	50	70	65	47.7	37.1					47.4	36.8					0.3	0.3
MENDRISIO	1072	C	0	Lavorativo	II	x		65	55	70	65	44.3	34.4					43.9	34.1					0.4	0.3
MENDRISIO	1072	C	1	Residenziale	II			60	50	70	65	45.1	35.2					44.6	34.8					0.5	0.4
MENDRISIO	1072	C	2	Residenziale	II			60	50	70	65	45.8	35.8					45.4	35.5					0.4	0.3
MENDRISIO	1073	A	0	Lavorativo	II	x		65	55	70	65	53.1	43.3					53.1	43.3						
MENDRISIO	1073	A	1	Residenziale	II			60	50	70	65	53.4	43.6					53.3	43.5					0.1	0.1
MENDRISIO	1073	A	2	Residenziale	II			60	50	70	65	53.4	43.6					53.3	43.5					0.1	0.1
MENDRISIO	1076	A	1	Residenziale	II			60	50	70	65	46	36.2					45.7	35.9					0.3	0.3
MENDRISIO	1076	A	2	Residenziale	II			60	50	70	65	49.9	40.2					49.8	40.1					0.1	0.1
MENDRISIO	1076	A	3	Residenziale	II			60	50	70	65	52.8	43.1					52.7	43					0.1	0.1
MENDRISIO	1078	A	1	Residenziale	II			60	50	70	65	44.8	34.9					44.2	34.4					0.6	0.5
MENDRISIO	1078	A	2	Residenziale	II			60	50	70	65	45.8	35.9					45.2	35.4					0.6	0.5
MENDRISIO	1078	A	3	Residenziale	II			60	50	70	65	46.7	36.8					46.3	36.4					0.4	0.4
MENDRISIO	1079	A	1	Residenziale	II			60	50	70	65	44.2	34.3					43.7	33.9					0.5	0.4
MENDRISIO	1079	A	2	Residenziale	II			60	50	70	65	44.4	34.5					43.9	34.1					0.5	0.4
MENDRISIO	1079	A	3	Residenziale	II			60	50	70	65	44.9	34.9					44.4	34.5					0.5	0.4
MENDRISIO	1080	A	2	Residenziale	II			60	50	70	65	45.2	35.3					44.7	34.8					0.5	0.5
MENDRISIO	1080	A	3	Residenziale	II			60	50	70	65	47.5	37.6					46.9	37					0.6	0.6
MENDRISIO	1081	A	1	Residenziale	II			60	50	70	65	45.2	35.2					44.5	34.7					0.7	0.5
MENDRISIO	1082	A	0	Lavorativo	II	x		65	55	70	65	49.7	39.9					49.6	39.8					0.1	0.1
MENDRISIO	1082	A	1	Residenziale	II			60	50	70	65	50.2	40.4					50.1	40.3					0.1	0.1
MENDRISIO	1082	A	2	Residenziale	II			60	50	70	65	50.6	40.8					50.5	40.7					0.1	0.1
MENDRISIO	1083	A	3	Residenziale	II			60	50	70	65	44.7	34.8					44.3	34.5					0.4	0.3
MENDRISIO	1083	B	0	Lavorativo	II	x		65	55	70	65	49.1	39.3					48.9	39.2					0.2	0.1
MENDRISIO	1083	B	1	Residenziale	II			60	50	70	65	49.8	40					49.6	39.9					0.2	0.1
MENDRISIO	1083	B	2	Residenziale	II			60	50	70	65	51	41.2					50.8	41.1					0.2	0.1
MENDRISIO	1083	B	3	Residenziale	II			60	50	70	65	53.3	43.6					53.1	43.4					0.2	0.2
MENDRISIO	1087	A	0	Residenziale	II			60	50	70	65	43.5	33.6					42.9	33.1					0.6	0.5
MENDRISIO	1087	A	1	Residenziale	II			60	50	70	65	44.1	34.1					43.4	33.6					0.7	0.5

SEZIONE	Mappale	Lettera	Piano	Utilizzo piano	GdS	OIF Art. 42	Correttivo rot./inc.	Situazione prima del risanamento								Situazione dopo il risanamento									
								VLI G	VLI N	VA G	VA N	Lr G	Lr N	Lr>VLI G	Lr>VLI N	Lr>=VA G	Lr>=VA N	Lr G	Lr N	Lr>VLI G	Lr>VLI N	Lr>=VA G	Lr>=VA N	Lr diff G	Lr diff N
MENDRISIO	1087	A	2	Residenziale	II			60	50	70	65	44.5	34.5					43.9	34					0.6	0.5
MENDRISIO	1088	A	0	Lavorativo	II	x		65	55	70	65	49	39.2					48.8	39.1					0.2	0.1
MENDRISIO	1088	A	1	Lavorativo	II	x		65	55	70	65	50	40.2					49.8	40.1					0.2	0.1
MENDRISIO	1088	A	2	Lavorativo	II	x		65	55	70	65	51.2	41.4					51	41.3					0.2	0.1
MENDRISIO	1088	A	3	Lavorativo	II	x		65	55	70	65	53.2	43.5					53.1	43.5					0.1	
MENDRISIO	1093	A	1	Residenziale	II			60	50	70	65	50.8	41					50.6	40.9					0.2	0.1
MENDRISIO	1093	A	2	Residenziale	II			60	50	70	65	52.1	42.4					52	42.3					0.1	0.1
MENDRISIO	1094	A	1	Lavorativo	II	x		65	55	70	65	44.1	34.2					43.4	33.6					0.7	0.6
MENDRISIO	1094	A	2	Residenziale	II			60	50	70	65	44.4	34.5					43.7	33.8					0.7	0.7
MENDRISIO	1097	A	0	Lavorativo	II	x		65	55	70	65	50.5	40.8					50.3	40.7					0.2	0.1
MENDRISIO	1097	A	1	Residenziale	II			60	50	70	65	51.9	42.2					51.8	42.1					0.1	0.1
MENDRISIO	1097	A	2	Residenziale	II			60	50	70	65	52.6	43					52.6	42.9						0.1
MENDRISIO	1097	A	3	Residenziale	II			60	50	70	65	54	44.4					54	44.4						
MENDRISIO	1098	A	0	Lavorativo	II	x		65	55	70	65	47.4	37.7					47.2	37.5					0.2	0.2
MENDRISIO	1098	A	1	Residenziale	II			60	50	70	65	49.3	39.6					49.2	39.5					0.1	0.1
MENDRISIO	1098	A	2	Residenziale	II			60	50	70	65	50	40.3					49.8	40.2					0.2	0.1
MENDRISIO	1098	A	3	Residenziale	II			60	50	70	65	51.2	41.5					51.1	41.5					0.1	
MENDRISIO	1099	A	0	Lavorativo	II	x		65	55	70	65	42.7	32.6					41.9	32					0.8	0.6
MENDRISIO	1099	A	1	Residenziale	II			60	50	70	65	42.9	32.9					42.2	32.3					0.7	0.6
MENDRISIO	1099	A	2	Residenziale	II			60	50	70	65	43.4	33.3					42.6	32.7					0.8	0.6
MENDRISIO	1099	A	3	Residenziale	II			60	50	70	65	44.7	34.7					44	34.2					0.7	0.5
MENDRISIO	1100	A	0	Lavorativo	II	x		65	55	70	65	42.5	32.3					41.4	31.5					1.1	0.8
MENDRISIO	1100	A	1	Residenziale	II			60	50	70	65	42.9	32.7					41.9	31.9					1	0.8
MENDRISIO	1100	A	2	Residenziale	II			60	50	70	65	42.9	32.7					41.8	31.9					1.1	0.8
MENDRISIO	1100	A	3	Residenziale	II			60	50	70	65	44.3	34.1					43.1	33.1					1.2	1
MENDRISIO	1105	A	1	Residenziale	II			60	50	70	65	70.3	60.7	10.3	10.7	0.3		70.3	60.7	10.3	10.7	0.3			
MENDRISIO	1105	A	2	Residenziale	II			60	50	70	65	69.2	59.6	9.2	9.6			69.2	59.6	9.2	9.6				
MENDRISIO	1129	A	0	Lavorativo	II	x		65	55	70	65	46.9	34.4					44.5	32.4					2.4	2
MENDRISIO	1129	A	1	Residenziale	II			60	50	70	65	48.4	35.6					45.8	33.4					2.6	2.2
MENDRISIO	1129	A	2	Residenziale	II			60	50	70	65	48.7	35.8					46.1	33.6					2.6	2.2
MENDRISIO	1129	A	3	Residenziale	II			60	50	70	65	49.4	36.9					46.7	34.3					2.7	2.6
MENDRISIO	1130	A	0	Lavorativo	II	x		65	55	70	65	49	35.8					46.3	33.5					2.7	2.3
MENDRISIO	1130	A	1	Residenziale	II			60	50	70	65	50.7	37.3					47.9	34.8					2.8	2.5
MENDRISIO	1130	A	2	Residenziale	II			60	50	70	65	51	37.5					48.2	34.9					2.8	2.6
MENDRISIO	1131	A	0	Lavorativo	II	x		65	55	70	65	51.1	37.4					48.3	34.8					2.8	2.6
MENDRISIO	1131	A	1	Residenziale	II			60	50	70	65	52.3	38.5					49.4	35.8					2.9	2.7
MENDRISIO	1131	A	2	Residenziale	II			60	50	70	65	52.5	38.7					49.6	36					2.9	2.7
MENDRISIO	1132	A	0	Lavorativo	II	x		65	55	70	65	52.1	38.4					49.2	35.7					2.9	2.7
MENDRISIO	1132	A	1	Residenziale	II			60	50	70	65	53.1	39.4					50.2	36.6					2.9	2.8
MENDRISIO	1132	A	2	Residenziale	II			60	50	70	65	53.3	39.5					50.3	36.7					3	2.8
MENDRISIO	1133	A	1	Residenziale	II			60	50	70	65	53.9	40.1					50.9	37.3					3	2.8
MENDRISIO	1133	A	2	Residenziale	II			60	50	70	65	54	40.1					51	37.3					3	2.8
MENDRISIO	1134	A	0	Lavorativo	II	x		65	55	70	65	54.3	40.5					51.4	37.7					2.9	2.8
MENDRISIO	1134	A	1	Residenziale	II			60	50	70	65	55	41.2					52	38.3					3	2.9
MENDRISIO	1134	A	2	Residenziale	II			60	50	70	65	54.7	40.9					51.8	38.1					2.9	2.8
MENDRISIO	1135	A	0	Lavorativo	II	x		65	55	70	65	59.6	45.7					56.6	42.8					3	2.9
MENDRISIO	1135	A	1	Residenziale	II			60	50	70	65	59.2	45.3					56.3	42.4					2.9	2.9
MENDRISIO	1135	A	2	Residenziale	II			60	50	70	65	58.6	44.7					55.6	41.8					3	2.9
MENDRISIO	1135	I	1	Residenziale	II			60	50	70	65	61	47.2	1				58	44.2					3	3
MENDRISIO	1135	I	2	Residenziale	II			60	50	70	65	60	46.1					57.1	43.2					2.9	2.9
MENDRISIO	1136	A	0	Lavorativo	II	x		65	55	70	65	62.2	48.7					59.2	45.7					3	3
MENDRISIO	1136	A	1	Residenziale	II			60	50	70	65	61.6	47.9	1.6				58.7	45					2.9	2.9
MENDRISIO	1136	A	2	Residenziale	II			60	50	70	65	60.7	46.9	0.7				57.7	43.9					3	3
MENDRISIO	1136	B	0	Lavorativo	II	x		65	55	70	65	61.6	48.5					58.6	45.6					3	2.9
MENDRISIO	1136	B	1	Residenziale	II			60	50	70	65	61.3	47.8	1.3				58.3	44.8					3	3
MENDRISIO	1136	B	2	Residenziale	II			60	50	70	65	60.5	46.7	0.5				57.5	43.8					3	2.9
MENDRISIO	1136	E	1	Residenziale	II			60	50	70	65	61.3	47.5	1.3				58.3	44.5					3	3
MENDRISIO	1136	E	2	Residenziale	II			60	50	70	65	60.3	46.4	0.3				57.3	43.4					3	3

SEZIONE	Mappale	Lettera	Piano	Utilizzo piano	GdS	OIF Art. 42	Correttivo rot./inc.	Situazione prima del risanamento								Situazione dopo il risanamento									
								VLI G	VLI N	VA G	VA N	Lr G	Lr N	Lr>VLI G	Lr>VLI N	Lr>=VA G	Lr>=VA N	Lr G	Lr N	Lr>VLI G	Lr>VLI N	Lr>=VA G	Lr>=VA N	Lr diff G	Lr diff N
MENDRISIO	1137	A	0	Lavorativo	II	x		65	55	70	65	60.2	48					57.2	45.1					3	2.9
MENDRISIO	1137	A	1	Lavorativo	II	x		65	55	70	65	60.2	47.1					57.2	44.1					3	3
MENDRISIO	1137	A	2	Residenziale	II			60	50	70	65	59.7	46.2					56.7	43.2					3	3
MENDRISIO	1142	A	1	Residenziale	II			60	50	70	65	66.3	51.8	6.3	1.8			63.3	48.8	3.3				3	3
MENDRISIO	1142	A	2	Residenziale	II			60	50	70	65	64.4	50	4.4				61.4	47	1.4				3	3
MENDRISIO	1142	A	3	Residenziale	II			60	50	70	65	63	48.7	3				60	45.7					3	3
MENDRISIO	1143	A	1	Residenziale	II			60	50	70	65	65.9	51.7	5.9	1.7			62.9	48.7	2.9				3	3
MENDRISIO	1143	A	2	Residenziale	II			60	50	70	65	64.3	50.3	4.3	0.3			61.3	47.4	1.3				3	2.9
MENDRISIO	1143	A	3	Residenziale	II			60	50	70	65	63.3	49.4	3.3				60.3	46.4	0.3				3	3
MENDRISIO	1144	A	0	Lavorativo	II	x		65	55	70	65	68.3	56.4	3.3	1.4			65.3	53.4	0.3				3	3
MENDRISIO	1144	A	1	Residenziale	II			60	50	70	65	67.6	55.6	7.6	5.6			64.6	52.7	4.6	2.7			3	2.9
MENDRISIO	1144	A	2	Residenziale	II			60	50	70	65	66.5	54.6	6.5	4.6			63.5	51.6	3.5	1.6			3	3
MENDRISIO	1144	A	3	Residenziale	II			60	50	70	65	65.4	53.4	5.4	3.4			62.4	50.4	2.4	0.4			3	3
MENDRISIO	1146	A	1	Residenziale	II			60	50	70	65	66.2	51.8	6.2	1.8			63.2	48.8	3.2				3	3
MENDRISIO	1146	A	2	Residenziale	II			60	50	70	65	64.2	49.8	4.2				61.2	46.8	1.2				3	3
MENDRISIO	1149	A	0	Lavorativo	II	x		65	55	70	65	66.8	52.3	1.8				63.8	49.3					3	3
MENDRISIO	1149	A	1	Lavorativo	II	x		65	55	70	65	65.4	50.9	0.4				62.4	47.9					3	3
MENDRISIO	1149	A	2	Residenziale	II			60	50	70	65	63.6	49.2	3.6				60.6	46.2	0.6				3	3
MENDRISIO	1150	A	0	Lavorativo	II	x		65	55	70	65	67.2	52.7	2.2				64.2	49.7					3	3
MENDRISIO	1150	A	1	Residenziale	II			60	50	70	65	65.5	51	5.5	1			62.5	48.1	2.5				3	2.9
MENDRISIO	1150	A	2	Residenziale	II			60	50	70	65	63.7	49.2	3.7				60.7	46.3	0.7				3	2.9
MENDRISIO	1151	A	0	Residenziale	II			60	50	70	65	65.7	53.9	5.7	3.9			62.7	50.9	2.7	0.9			3	3
MENDRISIO	1151	A	1	Residenziale	II			60	50	70	65	65.3	53.5	5.3	3.5			62.3	50.5	2.3	0.5			3	3
MENDRISIO	1151	A	2	Residenziale	II			60	50	70	65	64.5	52.7	4.5	2.7			61.5	49.7	1.5				3	3
MENDRISIO	1151	F	0	Residenziale	II			60	50	70	65	48.8	37					45.9	34.1					2.9	2.9
MENDRISIO	1151	F	1	Residenziale	II			60	50	70	65	54.8	42.9					51.8	40					3	2.9
MENDRISIO	1151	F	2	Residenziale	II			60	50	70	65	55.8	43.9					52.8	40.9					3	3
MENDRISIO	1152	A	1	Residenziale	II			60	50	70	65	65.5	51	5.5	1			62.5	48	2.5				3	3
MENDRISIO	1152	A	2	Residenziale	II			60	50	70	65	63.8	49.4	3.8				60.8	46.4	0.8				3	3
MENDRISIO	1153	A	0	Lavorativo	II	x		65	55	70	65	67.1	52.7	2.1				64.1	49.7					3	3
MENDRISIO	1153	A	1	Residenziale	II			60	50	70	65	66	51.5	6	1.5			63	48.5	3				3	3
MENDRISIO	1153	A	2	Residenziale	II			60	50	70	65	64.2	49.7	4.2				61.2	46.8	1.2				3	2.9
MENDRISIO	1154	A	1	Residenziale	II			60	50	70	65	65.8	51.3	5.8	1.3			62.8	48.4	2.8				3	2.9
MENDRISIO	1154	A	2	Residenziale	II			60	50	70	65	64.4	49.9	4.4				61.4	46.9	1.4				3	3
MENDRISIO	1156	I	0	Lavorativo	II	x		65	55	70	65	64.9	51.3					61.9	48.3					3	3
MENDRISIO	1156	I	1	Residenziale	II			60	50	70	65	64.1	50.5	4.1	0.5			61.1	47.5	1.1				3	3
MENDRISIO	1156	I	2	Residenziale	II			60	50	70	65	63.4	49.9	3.4				60.4	46.9	0.4				3	3
MENDRISIO	1159	A	0	Lavorativo	II	x		65	55	70	65	70.4	58.5	5.4	3.5	0.4		67.4	55.5	2.4	0.5			3	3
MENDRISIO	1159	A	1	Residenziale	II			60	50	70	65	68.7	56.8	8.7	6.8			65.7	53.8	5.7	3.8			3	3
MENDRISIO	1159	B	1	Residenziale	II			60	50	70	65	44.7	33.1					42	30.4					2.7	2.7
MENDRISIO	1159	C	1	Residenziale	II			60	50	70	65	60.5	48.7	0.5				57.5	45.7					3	3
MENDRISIO	1159	D	1	Residenziale	II			60	50	70	65	60.1	47.6	0.1				57.1	44.6					3	3
MENDRISIO	1159	E	1	Residenziale	II			60	50	70	65	55.3	43.4					52.3	40.4					3	3
MENDRISIO	1159	F	0	Lavorativo	II	x		65	55	70	65	65.4	53.1	0.4				62.4	50.1					3	3
MENDRISIO	1160	A	0	Lavorativo	II	x		65	55	70	65	60.5	46.2					57.5	43.2					3	3
MENDRISIO	1160	A	1	Residenziale	II			60	50	70	65	60.3	46.2	0.3				57.4	43.2					2.9	3
MENDRISIO	1160	A	2	Residenziale	II			60	50	70	65	59.8	45.7					56.8	42.7					3	3
MENDRISIO	1164	A	0	Lavorativo	II	x		65	55	70	65	67.2	52.7	2.2				64.2	49.7					3	3
MENDRISIO	1164	A	1	Residenziale	II			60	50	70	65	65.3	50.9	5.3	0.9			62.3	47.9	2.3				3	3
MENDRISIO	1164	A	2	Residenziale	II			60	50	70	65	63.6	49.2	3.6				60.6	46.2	0.6				3	3
MENDRISIO	1164	A	3	Residenziale	II			60	50	70	65	62.5	48.1	2.5				59.5	45.1					3	3
MENDRISIO	1165	B	0	Lavorativo	II	x		65	55	70	65	67.2	52.7	2.2				64.2	49.7					3	3
MENDRISIO	1165	B	1	Lavorativo	II	x		65	55	70	65	65	50.5					62	47.6					3	2.9
MENDRISIO	1165	B	2	Lavorativo	II	x		65	55	70	65	63.4	49					60.4	46					3	3
MENDRISIO	1165	C	0	Lavorativo	II	x		65	55	70	65	67.8	53.3	2.8				64.8	50.3					3	3
MENDRISIO	1167	A	1	Residenziale	II			60	50	70	65	61.8	47.4	1.8				58.8	44.4					3	3
MENDRISIO	1167	A	2	Residenziale	II			60	50	70	65	60.6	46.2	0.6				57.6	43.2					3	3
MENDRISIO	1167	B	1	Residenziale	II			60	50	70	65	61.8	47.4	1.8				58.8	44.4					3	3

SEZIONE	Mappale	Lettera	Piano	Utilizzo piano	GdS	OIF Art. 42	Correttivo rot./inc.	Situazione prima del risanamento								Situazione dopo il risanamento									
								VLI G	VLI N	VA G	VA N	Lr G	Lr N	Lr>VLI G	Lr>VLI N	Lr>=VA G	Lr>=VA N	Lr G	Lr N	Lr>VLI G	Lr>VLI N	Lr>=VA G	Lr>=VA N	Lr diff G	Lr diff N
MENDRISIO	1167	B	2	Residenziale	II			60	50	70	65	60.6	46.2	0.6				57.6	43.2					3	3
MENDRISIO	1167	C	1	Residenziale	II			60	50	70	65	61.8	47.4	1.8				58.8	44.4					3	3
MENDRISIO	1167	C	2	Residenziale	II			60	50	70	65	60.6	46.2	0.6				57.6	43.2					3	3
MENDRISIO	1168	C	0	Lavorativo	II	x		65	55	70	65	62.8	48.3					59.8	45.3					3	3
MENDRISIO	1173	A	0	Residenziale	II			60	50	70	65	56.3	44.6					53	41.1					3.3	3.5
MENDRISIO	1173	A	1	Residenziale	II			60	50	70	65	60.2	48	0.2				57	44.5					3.2	3.5
MENDRISIO	1173	A	2	Residenziale	II			60	50	70	65	60.5	48.6	0.5				57.2	45.1					3.3	3.5
MENDRISIO	1177	A	0	Residenziale	II			60	50	70	65	54	44.4					51	41.3					3	3.1
MENDRISIO	1177	A	1	Residenziale	II			60	50	70	65	61.4	51.8	1.4	1.8			57.9	48.3					3.5	3.5
MENDRISIO	1177	A	2	Residenziale	II			60	50	70	65	61.7	52.1	1.7	2.1			58.2	48.6					3.5	3.5
MENDRISIO	1177	A	3	Residenziale	II			60	50	70	65	61.8	52.2	1.8	2.2			58.3	48.7					3.5	3.5
MENDRISIO	1178	A	0	Lavorativo	II	x		65	55	70	65	62.2	47.7					59.2	44.7					3	3
MENDRISIO	1178	A	1	Residenziale	II			60	50	70	65	62.1	47.7	2.1				59.1	44.7					3	3
MENDRISIO	1178	A	2	Residenziale	II			60	50	70	65	61.6	47.2	1.6				58.6	44.2					3	3
MENDRISIO	1178	A	3	Residenziale	II			60	50	70	65	60.9	46.6	0.9				57.9	43.6					3	3
MENDRISIO	1178	A	4	Residenziale	II			60	50	70	65	60.4	46.2	0.4				57.4	43.1					3	3.1
MENDRISIO	1179	1	0	Campo libero	II			60	50	70	65	53.7	40.5					50.6	37.3					3.1	3.2
MENDRISIO	1179	2	0	Campo libero	II			60	50	70	65	53.9	40.3					50.9	37.3					3	3
MENDRISIO	1179	3	0	Campo libero	II			60	50	70	65	52.2	39.8					49	36.5					3.2	3.3
MENDRISIO	1180	D	0	Residenziale	II			60	50	70	65	62.4	47.9	2.4				59.4	44.9					3	3
MENDRISIO	1180	D	1	Residenziale	II			60	50	70	65	62.4	47.9	2.4				59.4	44.9					3	3
MENDRISIO	1180	D	2	Residenziale	II			60	50	70	65	61.9	47.4	1.9				58.9	44.4					3	3
MENDRISIO	1180	D	3	Residenziale	II			60	50	70	65	61.1	46.7	1.1				58.1	43.7					3	3
MENDRISIO	1180	D	4	Residenziale	II			60	50	70	65	60.4	45.9	0.4				57.4	42.9					3	3
MENDRISIO	1182	1	0	Campo libero	II			60	50	70	65	63.2	50.7	3.2	0.7			60.2	47.5	0.2				3	3.2
MENDRISIO	1182	2	0	Campo libero	II			60	50	70	65	58.4	45.3					55.3	42.1					3.1	3.2
MENDRISIO	1182	3	0	Campo libero	II			60	50	70	65	60.8	49	0.8				57.6	45.5					3.2	3.5
MENDRISIO	1184	C	0	Residenziale	II			60	50	70	65	66.7	57.1	6.7	7.1			63.7	54.1	3.7	4.1			3	3
MENDRISIO	1184	C	1	Residenziale	II			60	50	70	65	66.8	57.2	6.8	7.2			63.9	54.3	3.9	4.3			2.9	2.9
MENDRISIO	1186	A	0	Lavorativo	II	x		65	55	70	65	66.5	56.9	1.5	1.9			63.5	53.9					3	3
MENDRISIO	1186	D	0	Lavorativo	II	x		65	55	70	65	67.4	57.8	2.4	2.8			64.4	54.8					3	3
MENDRISIO	1187	A	0	Residenziale	II			60	50	70	65	50.1	39.5					47	36.4					3.1	3.1
MENDRISIO	1187	A	1	Residenziale	II			60	50	70	65	54.4	44.2					51.3	41.1					3.1	3.1
MENDRISIO	1187	A	2	Residenziale	II			60	50	70	65	56	46					52.9	42.8					3.1	3.2
MENDRISIO	1187	A	3	Residenziale	II			60	50	70	65	57.3	47.3					54.1	44					3.2	3.3
MENDRISIO	1187	A	4	Residenziale	II			60	50	70	65	58.4	48.4					55.1	45.2					3.3	3.2
MENDRISIO	1187	A	5	Residenziale	II			60	50	70	65	59.1	49.2					55.9	46					3.2	3.2
MENDRISIO	1189	A	1	Residenziale	II			60	50	70	65	71.8	62.2	11.8	12.2	1.8		68	58.4	8	8.4			3.8	3.8
MENDRISIO	1190	A	0	Residenziale	II		1	60	50	70	65	68.3	58.5	8.3	8.5			64.4	54.5	4.4	4.5			3.9	4
MENDRISIO	1190	A	1	Residenziale	II		1	60	50	70	65	68.9	59.1	8.9	9.1			65	55.1	5	5.1			3.9	4
MENDRISIO	1190	A	2	Residenziale	II		1	60	50	70	65	68.7	58.9	8.7	8.9			64.9	55	4.9	5			3.8	3.9
MENDRISIO	1190	A	3	Residenziale	II		1	60	50	70	65	68.4	58.6	8.4	8.6			64.5	54.6	4.5	4.6			3.9	4
MENDRISIO	1190	A	4	Residenziale	II		1	60	50	70	65	68	58.2	8	8.2			64.1	54.2	4.1	4.2			3.9	4
MENDRISIO	1190	A	5	Residenziale	II		1	60	50	70	65	67.5	57.7	7.5	7.7			63.6	53.8	3.6	3.8			3.9	3.9
MENDRISIO	1196	A	1	Residenziale	II			60	50	70	65	65.6	53.2	5.6	3.2			62.5	49.9	2.5				3.1	3.3
MENDRISIO	1196	A	2	Residenziale	II			60	50	70	65	65.1	53	5.1	3			61.9	49.6	1.9				3.2	3.4
MENDRISIO	1196	B	0	Residenziale	II			60	50	70	65	57.6	45.6					54.4	42.2					3.2	3.4
MENDRISIO	1196	B	1	Residenziale	II			60	50	70	65	58.5	46.9					55.2	43.4					3.3	3.5
MENDRISIO	1196	B	2	Residenziale	II			60	50	70	65	60.8	50.2	0.8	0.2			57.2	46.5					3.6	3.7
MENDRISIO	1196	E	0	Lavorativo	II	x		65	55	70	65	67.7	55.1	2.7	0.1			64.6	51.9					3.1	3.2
MENDRISIO	1197	A	0	Residenziale	II			60	50	70	65	60.8	47.2	0.8				57.8	44.2					3	3
MENDRISIO	1197	A	1	Residenziale	II			60	50	70	65	61.6	48.1	1.6				58.6	45.1					3	3
MENDRISIO	1197	A	2	Residenziale	II			60	50	70	65	61.4	47.9	1.4				58.4	44.9					3	3
MENDRISIO	1199	A	0	Residenziale	II			60	50	70	65	63.9	51.2	3.9	1.2			60.8	48.2	0.8				3.1	3
MENDRISIO	1199	A	1	Residenziale	II			60	50	70	65	63.7	51.1	3.7	1.1			60.6	48	0.6				3.1	3.1
MENDRISIO	1199	A	2	Residenziale	II			60	50	70	65	63.3	50.7	3.3	0.7			60.2	47.7	0.2				3.1	3
MENDRISIO	1200	A	0	Residenziale	II			60	50	70	65	60	48.2					56.9	45					3.1	3.2
MENDRISIO	1200	A	1	Residenziale	II			60	50	70	65	63.6	51.6	3.6	1.6			60.5	48.5	0.5				3.1	3.1

SEZIONE	Mappale	Lettera	Piano	Utilizzo piano	GdS	OIF Art. 42	Correttivo rot./inc.	Situazione prima del risanamento								Situazione dopo il risanamento									
								VLI G	VLI N	VA G	VA N	Lr G	Lr N	Lr>VLI G	Lr>VLI N	Lr>=VA G	Lr>=VA N	Lr G	Lr N	Lr>VLI G	Lr>VLI N	Lr>=VA G	Lr>=VA N	Lr diff G	Lr diff N
MENDRISIO	1200	A	2	Residenziale	II			60	50	70	65	63.4	51.4	3.4	1.4			60.3	48.3	0.3				3.1	3.1
MENDRISIO	1205	A	0	Residenziale	II			60	50	70	65	55.8	44.2					52.7	41.1					3.1	3.1
MENDRISIO	1205	A	1	Residenziale	II			60	50	70	65	59.7	48					56.7	45					3	3
MENDRISIO	1205	A	2	Residenziale	II			60	50	70	65	60.4	48.7	0.4				57.4	45.6					3	3.1
MENDRISIO	1205	A	3	Residenziale	II			60	50	70	65	60.4	48.8	0.4				57.3	45.7					3.1	3.1
MENDRISIO	1205	A	4	Residenziale	II			60	50	70	65	60.4	48.9	0.4				57.3	45.8					3.1	3.1
MENDRISIO	1206	A	1	Residenziale	II			60	50	70	65	62.8	49.3	2.8				59.8	46.2					3	3.1
MENDRISIO	1206	A	2	Residenziale	II			60	50	70	65	62.7	49.3	2.7				59.7	46.2					3	3.1
MENDRISIO	1207	A	0	Residenziale	II			60	50	70	65	62.4	48.8	2.4				59.4	45.8					3	3
MENDRISIO	1207	A	1	Residenziale	II			60	50	70	65	62.9	49.4	2.9				59.9	46.3					3	3.1
MENDRISIO	1207	A	2	Residenziale	II			60	50	70	65	62.5	49	2.5				59.5	46					3	3
MENDRISIO	1209	A	1	Residenziale	II			60	50	70	65	62.1	48.6	2.1				59.1	45.6					3	3
MENDRISIO	1209	A	2	Residenziale	II			60	50	70	65	62	48.5	2				59	45.5					3	3
MENDRISIO	1209	A	3	Residenziale	II			60	50	70	65	61.7	48.2	1.7				58.7	45.2					3	3
MENDRISIO	1211	A	0	Residenziale	II			60	50	70	65	62.2	49.7	2.2				59.2	46.6					3	3.1
MENDRISIO	1211	A	1	Residenziale	II			60	50	70	65	62.4	50	2.4				59.4	46.8					3	3.2
MENDRISIO	1211	A	2	Residenziale	II			60	50	70	65	62.5	50.1	2.5	0.1			59.5	47					3	3.1
MENDRISIO	1212	A	0	Residenziale	II			60	50	70	65	62.7	50.7	2.7	0.7			59.6	47.5					3.1	3.2
MENDRISIO	1212	A	1	Residenziale	II			60	50	70	65	62.8	51.1	2.8	1.1			59.7	47.9					3.1	3.2
MENDRISIO	1212	A	2	Residenziale	II			60	50	70	65	63	51.3	3	1.3			59.8	48.1					3.2	3.2
MENDRISIO	1212	B	0	Residenziale	II			60	50	70	65	62.5	50.6	2.5	0.6			59.4	47.5					3.1	3.1
MENDRISIO	1213	A	0	Residenziale	II			60	50	70	65	63	48.6	3				60	45.6					3	3
MENDRISIO	1213	A	1	Residenziale	II			60	50	70	65	62.7	48.4	2.7				59.7	45.4					3	3
MENDRISIO	1213	A	2	Residenziale	II			60	50	70	65	62.1	47.8	2.1				59.1	44.8					3	3
MENDRISIO	1213	B	1	Residenziale	II			60	50	70	65	58.3	44.1					55.3	41.1					3	3
MENDRISIO	1214	A	0	Lavorativo	II	x		65	55	70	65	62.8	48.4					59.8	45.4					3	3
MENDRISIO	1214	A	1	Lavorativo	II	x		65	55	70	65	62.3	47.9					59.2	44.9					3.1	3
MENDRISIO	1214	A	2	Lavorativo	II	x		65	55	70	65	61.6	47.3					58.5	44.3					3.1	3
MENDRISIO	1214	A	3	Lavorativo	II	x		65	55	70	65	60.9	46.7					57.9	43.7					3	3
MENDRISIO	1214	A	4	Lavorativo	II	x		65	55	70	65	60.3	46.2					57.3	43.1					3	3.1
MENDRISIO	1214	B	0	Lavorativo	II	x		65	55	70	65	61.1	46.7					58.1	43.7					3	3
MENDRISIO	1214	B	1	Lavorativo	II	x		65	55	70	65	61.8	47.5					58.8	44.5					3	3
MENDRISIO	1214	B	2	Lavorativo	II	x		65	55	70	65	61.5	47.2					58.5	44.2					3	3
MENDRISIO	1214	B	3	Lavorativo	II	x		65	55	70	65	61	46.8					57.9	43.7					3.1	3.1
MENDRISIO	1214	B	4	Lavorativo	II	x		65	55	70	65	60.4	46.2					57.3	43.1					3.1	3.1
MENDRISIO	1215	A	1	Residenziale	II			60	50	70	65	57.8	48.1					54	44.3					3.8	3.8
MENDRISIO	1215	A	2	Residenziale	II			60	50	70	65	57.9	48.2					54.3	44.6					3.6	3.6
MENDRISIO	1215	A	3	Residenziale	II			60	50	70	65	57.9	48.2					54.2	44.5					3.7	3.7
MENDRISIO	1216	A	0	Residenziale	II			60	50	70	65	61.3	51.1	1.3	1.1			57.7	47.4					3.6	3.7
MENDRISIO	1216	A	1	Residenziale	II			60	50	70	65	63.6	53.1	3.6	3.1			60.2	49.6	0.2				3.4	3.5
MENDRISIO	1216	A	2	Residenziale	II			60	50	70	65	63.8	53.3	3.8	3.3			60.4	49.8	0.4				3.4	3.5
MENDRISIO	1216	C	0	Residenziale	II			60	50	70	65	53.9	43.9					50.2	40.1					3.7	3.8
MENDRISIO	1216	C	1	Residenziale	II			60	50	70	65	56	45.6					52.4	42					3.6	3.6
MENDRISIO	1217	A	0	Residenziale	II			60	50	70	65	64	53.7	4	3.7			60.6	50.2	0.6	0.2			3.4	3.5
MENDRISIO	1217	A	1	Residenziale	II			60	50	70	65	65.1	54.7	5.1	4.7			61.7	51.2	1.7	1.2			3.4	3.5
MENDRISIO	1217	A	2	Residenziale	II			60	50	70	65	65.1	54.7	5.1	4.7			61.7	51.2	1.7	1.2			3.4	3.5
MENDRISIO	1222	A	0	Lavorativo	II	x		65	55	70	65	68	57.4	3	2.4			65	54.3					3	3.1
MENDRISIO	1222	A	1	Residenziale	II			60	50	70	65	67.7	57.1	7.7	7.1			64.7	54	4.7	4			3	3.1
MENDRISIO	1222	B	0	Lavorativo	II	x		65	55	70	65	68	57.3	3	2.3			65	54.3					3	3
MENDRISIO	1222	B	1	Residenziale	II			60	50	70	65	67.3	56.6	7.3	6.6			64.3	53.6	4.3	3.6			3	3
MENDRISIO	1222	C	0	Lavorativo	II	x		65	55	70	65	61.1	50.4					58.1	47.5					3	2.9
MENDRISIO	1222	C	1	Residenziale	II			60	50	70	65	61.1	50.5	1.1	0.5			58.2	47.5					2.9	3
MENDRISIO	1224	A	0	Residenziale	II			60	50	70	65	66.6	55.9	6.6	5.9			63.5	52.9	3.5	2.9			3.1	3
MENDRISIO	1224	A	1	Residenziale	II			60	50	70	65	65.9	55.2	5.9	5.2			62.9	52.2	2.9	2.2			3	3
MENDRISIO	1224	A	2	Residenziale	II			60	50	70	65	65.5	54.8	5.5	4.8			62.4	51.8	2.4	1.8			3.1	3
MENDRISIO	1227	1	0	Campo libero	II			60	50	70	65	64.3	50.6	4.3	0.6			61.2	47.4	1.2				3.1	3.2
MENDRISIO	1227	A	0	Lavorativo	II	x		65	55	70	65	71	61.4	6	6.4	1		67.1	57.4	2.1	2.4			3.9	4
MENDRISIO	1227	A	1	Residenziale	II			60	50	70	65	71	61.4	11	11.4	1		67	57.4	7	7.4			4	4



SEZIONE	Mappale	Lettera	Piano	Utilizzo piano	GdS	OIF Art. 42	Correttivo rot./inc.	Situazione prima del risanamento								Situazione dopo il risanamento									
								VLI G	VLI N	VA G	VA N	Lr G	Lr N	Lr>VLI G	Lr>VLI N	Lr>=VA G	Lr>=VA N	Lr G	Lr N	Lr>VLI G	Lr>VLI N	Lr>=VA G	Lr>=VA N	Lr diff G	Lr diff N
MENDRISIO	1227	A	2	Residenziale	II			60	50	70	65	70.6	61	10.6	11	0.6		66.6	57	6.6	7			4	4
MENDRISIO	1227	A	3	Residenziale	II			60	50	70	65	69.4	59.8	9.4	9.8			65.4	55.8	5.4	5.8			4	4
MENDRISIO	1227	A	4	Residenziale	II			60	50	70	65	68.7	59.1	8.7	9.1			64.7	55.1	4.7	5.1			4	4
MENDRISIO	1227	B	0	Lavorativo	II	x		65	55	70	65	71.4	61.8	6.4	6.8	1.4		67.4	57.8	2.4	2.8			4	4
MENDRISIO	1227	B	1	Lavorativo	II	x		65	55	70	65	71.1	61.5	6.1	6.5	1.1		67.2	57.6	2.2	2.6			3.9	3.9
MENDRISIO	1227	B	2	Lavorativo	II	x		65	55	70	65	70.5	60.9	5.5	5.9	0.5		66.6	56.9	1.6	1.9			3.9	4
MENDRISIO	1227	B	3	Lavorativo	II	x		65	55	70	65	69.6	60	4.6	5			65.6	56	0.6	1			4	4
MENDRISIO	1227	B	4	Lavorativo	II	x		65	55	70	65	68.9	59.3	3.9	4.3			64.9	55.3		0.3			4	4
MENDRISIO	1228	A	0	Lavorativo	II	x		65	55	70	65	73.8	64.2	8.8	9.2	3.8		69.9	60.3	4.9	5.3			3.9	3.9
MENDRISIO	1228	A	1	Residenziale	II			60	50	70	65	73.1	63.5	13.1	13.5	3.1		69.1	59.5	9.1	9.5			4	4
MENDRISIO	1228	A	2	Residenziale	II			60	50	70	65	72.1	62.5	12.1	12.5	2.1		68.1	58.5	8.1	8.5			4	4
MENDRISIO	1228	B	0	Lavorativo	II	x		65	55	70	65	74	64.4	9	9.4	4		70	60.4	5	5.4			4	4
MENDRISIO	1228	B	1	Residenziale	II			60	50	70	65	73.1	63.5	13.1	13.5	3.1		69.1	59.5	9.1	9.5			4	4
MENDRISIO	1228	B	2	Residenziale	II			60	50	70	65	72	62.4	12	12.4	2		68	58.4	8	8.4			4	4
MENDRISIO	1230	A	0	Lavorativo	II	x	1	65	55	70	65	69.2	58.8	4.2	3.8			66	55.5	1	0.5			3.2	3.3
MENDRISIO	1230	A	1	Residenziale	II		1	60	50	70	65	69.1	58.7	9.1	8.7			65.9	55.5	5.9	5.5			3.2	3.2
MENDRISIO	1230	B	0	Residenziale	II			60	50	70	65	68.7	58.1	8.7	8.1			65.7	55	5.7	5			3	3.1
MENDRISIO	1230	B	1	Residenziale	II			60	50	70	65	68.3	57.7	8.3	7.7			65.3	54.7	5.3	4.7			3	3
MENDRISIO	1230	E	0	Lavorativo	II	x	1	65	55	70	65	69.5	59.8	4.5	4.8			65.5	55.9	0.5	0.9			4	3.9
MENDRISIO	1230	G	0	Lavorativo	II	x	1	65	55	70	65	66.8	57.2	1.8	2.2			62.8	53.2					4	4
MENDRISIO	1234	A	0	Lavorativo	II	x		65	55	70	65	63.3	49.2					60.3	46.2					3	3
MENDRISIO	1234	A	1	Lavorativo	II	x		65	55	70	65	63.1	49.1					60.1	46					3	3.1
MENDRISIO	1234	A	2	Lavorativo	II	x		65	55	70	65	62.7	48.8					59.6	45.7					3.1	3.1
MENDRISIO	1235	A	0	Lavorativo	II	x		65	55	70	65	61	47					58	44					3	3
MENDRISIO	1236	A	0	Residenziale	II			60	50	70	65	61.1	47.1	1.1				58.1	44.1					3	3
MENDRISIO	1236	A	1	Residenziale	II			60	50	70	65	61.2	47.3	1.2				58.2	44.3					3	3
MENDRISIO	1236	A	2	Residenziale	II			60	50	70	65	61	47.2	1				58	44.2					3	3
MENDRISIO	1236	A	3	Residenziale	II			60	50	70	65	60.8	47.1	0.8				57.8	44					3	3.1
MENDRISIO	1238	A	0	Lavorativo	II	x		65	55	70	65	63.2	49.1					60.2	46.1					3	3
MENDRISIO	1239	A	0	Residenziale	II			60	50	70	65	59.3	45.4					56.4	42.4					2.9	3
MENDRISIO	1239	A	1	Residenziale	II			60	50	70	65	59.4	45.8					56.4	42.7					3	3.1
MENDRISIO	1241	A	0	Residenziale	II		1	60	50	70	65	62.8	48.7	2.8				59.8	45.7					3	3
MENDRISIO	1241	A	1	Residenziale	II		1	60	50	70	65	62.9	48.7	2.9				59.9	45.7					3	3
MENDRISIO	1241	A	2	Residenziale	II		1	60	50	70	65	62.5	48.4	2.5				59.5	45.4					3	3
MENDRISIO	1241	B	0	Residenziale	II		1	60	50	70	65	54.6	44.9					51	41.2					3.6	3.7
MENDRISIO	1241	C	0	Residenziale	II		1	60	50	70	65	57.8	44.4					54.8	41.3					3	3.1
MENDRISIO	1241	E	0	Residenziale	II		1	60	50	70	65	60.5	46.6	0.5				57.5	43.6					3	3
MENDRISIO	1241	E	1	Residenziale	II		1	60	50	70	65	60.7	46.8	0.7				57.7	43.8					3	3
MENDRISIO	1241	E	2	Residenziale	II		1	60	50	70	65	60.7	46.8	0.7				57.7	43.8					3	3
MENDRISIO	1242	A	0	Residenziale	II		1	60	50	70	65	67.9	58.4	7.9	8.4			63.9	54.4	3.9	4.4			4	4
MENDRISIO	1242	A	1	Residenziale	II		1	60	50	70	65	68.7	59.2	8.7	9.2			64.7	55.2	4.7	5.2			4	4
MENDRISIO	1242	D	0	Lavorativo	II	x	1	65	55	70	65	67.2	57.7	2.2	2.7			63.3	53.7					3.9	4
MENDRISIO	1242	D	1	Residenziale	II		1	60	50	70	65	67.9	58.4	7.9	8.4			63.9	54.4	3.9	4.4			4	4
MENDRISIO	1242	D	2	Residenziale	II		1	60	50	70	65	68.5	59	8.5	9			64.5	55	4.5	5			4	4
MENDRISIO	1242	I	0	Lavorativo	II	x	1	65	55	70	65	71.7	62.2	6.7	7.2	1.7		67.7	58.2	2.7	3.2			4	4
MENDRISIO	1243	A	0	Lavorativo	II	x		65	55	70	65	63.6	49.4					60.6	46.4					3	3
MENDRISIO	1243	A	1	Lavorativo	II	x		65	55	70	65	63.4	49.3					60.4	46.3					3	3
MENDRISIO	1243	A	2	Lavorativo	II	x		65	55	70	65	62.8	48.7					59.8	45.7					3	3
MENDRISIO	1243	A	3	Lavorativo	II	x		65	55	70	65	61.9	47.9					58.9	44.9					3	3
MENDRISIO	1243	A	4	Lavorativo	II	x		65	55	70	65	61.3	47.3					58.3	44.2					3	3.1
MENDRISIO	1243	B	0	Lavorativo	II	x		65	55	70	65	54.1	41.5					51.1	38.5					3	3
MENDRISIO	1244	1	0	Campo libero	II			60	50	70	65	63.4	49.5	3.4				60.4	46.4	0.4				3	3.1
MENDRISIO	1244	B	0	Residenziale	II			60	50	70	65	62.7	48.6	2.7				59.7	45.6					3	3
MENDRISIO	1245	A	1	Residenziale	II			60	50	70	65	62.2	48.1	2.2				59.2	45.1					3	3
MENDRISIO	1245	A	2	Residenziale	II			60	50	70	65	62	47.9	2				59	44.9					3	3
MENDRISIO	1246	A	0	Residenziale	II			60	50	70	65	63.3	49.2	3.3				60.3	46.2	0.3				3	3
MENDRISIO	1246	A	1	Residenziale	II			60	50	70	65	63.2	49.1	3.2				60.2	46.1	0.2				3	3
MENDRISIO	1246	A	2	Residenziale	II			60	50	70	65	62.7	48.6	2.7				59.7	45.6					3	3

SEZIONE	Mappale	Lettera	Piano	Utilizzo piano	GdS	OIF Art. 42	Correttivo rot./inc.	Situazione prima del risanamento								Situazione dopo il risanamento									
								VLI G	VLI N	VA G	VA N	Lr G	Lr N	Lr>VLI G	Lr>VLI N	Lr>=VA G	Lr>=VA N	Lr G	Lr N	Lr>VLI G	Lr>VLI N	Lr>=VA G	Lr>=VA N	Lr diff G	Lr diff N
MENDRISIO	1248	A	1	Residenziale	II			60	50	70	65	65.9	52	5.9	2			62.9	48.9	2.9				3	3.1
MENDRISIO	1248	A	2	Residenziale	II			60	50	70	65	64.2	50.7	4.2	0.7			61.1	47.4	1.1				3.1	3.3
MENDRISIO	1248	A	3	Residenziale	II			60	50	70	65	62.9	49.8	2.9				59.8	46.5					3.1	3.3
MENDRISIO	1249	A	0	Lavorativo	II	x	1	65	55	70	65	73.6	64.1	8.6	9.1	3.6		69.6	60.1	4.6	5.1			4	4
MENDRISIO	1249	A	1	Lavorativo	II	x	1	65	55	70	65	72.9	63.4	7.9	8.4	2.9		68.9	59.4	3.9	4.4			4	4
MENDRISIO	1249	A	2	Residenziale	II		1	60	50	70	65	72	62.5	12	12.5	2		68	58.5	8	8.5			4	4
MENDRISIO	1249	A	3	Residenziale	II		1	60	50	70	65	71.1	61.6	11.1	11.6	1.1		67.1	57.6	7.1	7.6			4	4
MENDRISIO	1250	A	0	Lavorativo	II	x		65	55	70	65	72.4	62.9	7.4	7.9	2.4		68.4	58.9	3.4	3.9			4	4
MENDRISIO	1250	A	1	Lavorativo	II	x		65	55	70	65	72.4	62.9	7.4	7.9	2.4		68.4	58.9	3.4	3.9			4	4
MENDRISIO	1250	A	2	Lavorativo	II	x		65	55	70	65	71.6	62.1	6.6	7.1	1.6		67.6	58.1	2.6	3.1			4	4
MENDRISIO	1254	A	0	Lavorativo	II	x		65	55	70	65	70.7	61.2	5.7	6.2	0.7		66.7	57.2	1.7	2.2			4	4
MENDRISIO	1254	A	1	Residenziale	II			60	50	70	65	70.7	61.2	10.7	11.2	0.7		66.7	57.2	6.7	7.2			4	4
MENDRISIO	1254	A	2	Residenziale	II			60	50	70	65	70.2	60.7	10.2	10.7	0.2		66.2	56.7	6.2	6.7			4	4
MENDRISIO	1255	A	1	Residenziale	II			60	50	70	65	63	51.4	3	1.4			59.6	47.8					3.4	3.6
MENDRISIO	1256	A	0	Lavorativo	II	x		65	55	70	65	72.3	62.8	7.3	7.8	2.3		68.3	58.8	3.3	3.8			4	4
MENDRISIO	1256	A	1	Residenziale	II			60	50	70	65	72	62.4	12	12.4	2		68	58.5	8	8.5			4	3.9
MENDRISIO	1256	A	2	Residenziale	II			60	50	70	65	71.2	61.7	11.2	11.7	1.2		67.2	57.7	7.2	7.7			4	4
MENDRISIO	1256	A	3	Residenziale	II			60	50	70	65	70.2	60.7	10.2	10.7	0.2		66.2	56.7	6.2	6.7			4	4
MENDRISIO	1256	A	4	Residenziale	II			60	50	70	65	69.4	59.8	9.4	9.8			65.4	55.9	5.4	5.9			4	3.9
MENDRISIO	1259	C	0	Lavorativo	II	x		65	55	70	65	66.6	56.7	1.6	1.7			62.8	52.9					3.8	3.8
MENDRISIO	1259	C	1	Residenziale	II			60	50	70	65	66.8	57	6.8	7			63.1	53.2	3.1	3.2			3.7	3.8
MENDRISIO	1259	C	2	Residenziale	II			60	50	70	65	66.7	56.9	6.7	6.9			63.1	53.2	3.1	3.2			3.6	3.7
MENDRISIO	1259	C	3	Residenziale	II			60	50	70	65	66.6	56.7	6.6	6.7			63	53	3	3			3.6	3.7
MENDRISIO	1259	C	4	Residenziale	II			60	50	70	65	66.2	56.3	6.2	6.3			62.7	52.7	2.7	2.7			3.5	3.6
MENDRISIO	1259	C	5	Residenziale	II			60	50	70	65	65.9	55.9	5.9	5.9			62.4	52.4	2.4	2.4			3.5	3.5
MENDRISIO	1259	C	6	Residenziale	II			60	50	70	65	65.5	55.6	5.5	5.6			62.1	52.2	2.1	2.2			3.4	3.4
MENDRISIO	1260	D	0	Residenziale	II		1	60	50	70	65	56.2	46.5					54.6	45					1.6	1.5
MENDRISIO	1260	D	1	Residenziale	II		1	60	50	70	65	60.2	50.6	0.2	0.6			58.8	49.2					1.4	1.4
MENDRISIO	1260	D	2	Residenziale	II		1	60	50	70	65	60.2	50.5	0.2	0.5			58.6	49					1.6	1.5
MENDRISIO	1260	D	3	Residenziale	II		1	60	50	70	65	60.3	50.7	0.3	0.7			58.8	49.1					1.5	1.6
MENDRISIO	1264	C	1	Residenziale	II			60	50	70	65	55	45.4					52.1	42.5					2.9	2.9
MENDRISIO	1264	C	2	Residenziale	II			60	50	70	65	56.1	46.5					53.2	43.6					2.9	2.9
MENDRISIO	1264	C	3	Residenziale	II			60	50	70	65	57.1	47.6					54.2	44.7					2.9	2.9
MENDRISIO	1264	C	4	Residenziale	II			60	50	70	65	57.8	48.2					54.9	45.3					2.9	2.9
MENDRISIO	1264	C	5	Residenziale	II			60	50	70	65	59.2	49.6					56.4	46.8					2.8	2.8
MENDRISIO	1264	C	6	Residenziale	II			60	50	70	65	59.5	49.9					56.7	47.2					2.8	2.7
MENDRISIO	1267	A	0	Residenziale	II			60	50	70	65	51.3	41.7					48.2	38.5					3.1	3.2
MENDRISIO	1267	A	1	Residenziale	II			60	50	70	65	53.9	44.3					50.5	40.8					3.4	3.5
MENDRISIO	1267	A	2	Residenziale	II			60	50	70	65	58.1	48.4					54.3	44.7					3.8	3.7
MENDRISIO	1268	1	0	Campo libero	II			60	50	70	65	53.9	44.2					50.4	40.8					3.5	3.4
MENDRISIO	1268	A	0	Residenziale	II			60	50	70	65	54.6	45					50.8	41.2					3.8	3.8
MENDRISIO	1268	A	1	Residenziale	II			60	50	70	65	60.5	50.9	0.5	0.9			56.6	47					3.9	3.9
MENDRISIO	1268	B	0	Residenziale	II			60	50	70	65	44.4	34.4					41.1	31.1					3.3	3.3
MENDRISIO	1268	B	1	Residenziale	II			60	50	70	65	58.2	48.5					54.3	44.6					3.9	3.9
MENDRISIO	1269	A	1	Residenziale	II			60	50	70	65	66.8	57.2	6.8	7.2			63.8	54.2	3.8	4.2			3	3
MENDRISIO	1271	A	1	Residenziale	II			60	50	70	65	68.5	58.9	8.5	8.9			64.7	55.1	4.7	5.1			3.8	3.8
MENDRISIO	1271	A	2	Residenziale	II			60	50	70	65	68.4	58.8	8.4	8.8			64.7	55.1	4.7	5.1			3.7	3.7
MENDRISIO	1272	A	0	Residenziale	II			60	50	70	65	69.4	59.8	9.4	9.8			65.4	55.8	5.4	5.8			4	4
MENDRISIO	1272	A	1	Residenziale	II			60	50	70	65	69.2	59.6	9.2	9.6			65.2	55.6	5.2	5.6			4	4
MENDRISIO	1272	A	2	Residenziale	II			60	50	70	65	68.7	59	8.7	9			64.7	55.1	4.7	5.1			4	3.9
MENDRISIO	1272	B	0	Residenziale	II			60	50	70	65	64	54.3	4	4.3			60	50.4		0.4			4	3.9
MENDRISIO	1274	B	1	Residenziale	II			60	50	70	65	53.9	44.2					50.4	40.7					3.5	3.5
MENDRISIO	1274	B	2	Residenziale	II			60	50	70	65	60	50.3		0.3			56.2	46.5					3.8	3.8
MENDRISIO	1275	1	0	Campo libero	II			60	50	70	65	69.8	60.2	9.8	10.2			65.8	56.2	5.8	6.2			4	4
MENDRISIO	1275	A	0	Residenziale	II			60	50	70	65	67.6	58	7.6	8			63.7	54	3.7	4			3.9	4
MENDRISIO	1275	A	1	Residenziale	II			60	50	70	65	68	58.4	8	8.4			64	54.4	4	4.4			4	4
MENDRISIO	1275	B	0	Residenziale	II			60	50	70	65	62.9	53.2	2.9	3.2			58.9	49.3					4	3.9
MENDRISIO	1278	A	0	Lavorativo	II	x	1	65	55	70	65	68.1	57.7	3.1	2.7			64.8	54.4					3.3	3.3



SEZIONE	Mappale	Lettera	Piano	Utilizzo piano	GdS	OIF Art. 42	Correttivo rot./inc.	VLI G	VLI N	VA G	VA N	Situazione prima del risanamento						Situazione dopo il risanamento							
												Lr G	Lr N	Lr>VLI G	Lr>VLI N	Lr>=VA G	Lr>=VA N	Lr G	Lr N	Lr>VLI G	Lr>VLI N	Lr>=VA G	Lr>=VA N	Lr diff G	Lr diff N
MENDRISIO	1278	A	1	Residenziale	II		1	60	50	70	65	68.2	57.9	8.2	7.9			65	54.6	5	4.6			3.2	3.3
MENDRISIO	1278	A	2	Residenziale	II		1	60	50	70	65	68	57.7	8	7.7			64.7	54.3	4.7	4.3			3.3	3.4
MENDRISIO	1278	A	3	Residenziale	II		1	60	50	70	65	67.6	57.3	7.6	7.3			64.3	54	4.3	4			3.3	3.3
MENDRISIO	1278	A	4	Residenziale	II		1	60	50	70	65	67.3	57.1	7.3	7.1			64	53.7	4	3.7			3.3	3.4
MENDRISIO	1278	A	5	Residenziale	II		1	60	50	70	65	66.8	56.6	6.8	6.6			63.4	53.2	3.4	3.2			3.4	3.4
MENDRISIO	1278	A	6	Residenziale	II		1	60	50	70	65	66.2	56	6.2	6			62.8	52.5	2.8	2.5			3.4	3.5
MENDRISIO	1278	B	0	Lavorativo	II	x	1	65	55	70	65	70.5	61	5.5	6	0.5		66.5	57	1.5	2			4	4
MENDRISIO	1278	D	1	Residenziale	II			60	50	70	65	57.2	46.5					54.2	43.5					3	3
MENDRISIO	1278	D	2	Residenziale	II			60	50	70	65	59.4	48.7					56.4	45.7					3	3
MENDRISIO	1278	D	3	Residenziale	II			60	50	70	65	59.7	49					56.7	46					3	3
MENDRISIO	1278	D	4	Residenziale	II			60	50	70	65	59.8	49.2					56.9	46.2					2.9	3
MENDRISIO	1279	C	0	Lavorativo	II	x		65	55	70	65	57.6	48					54.1	44.4					3.5	3.6
MENDRISIO	1282	L	0	Residenziale	II			60	50	70	65	54.9	44.2					51.9	41.2					3	3
MENDRISIO	1282	L	1	Residenziale	II			60	50	70	65	56.9	46.2					54	43.2					2.9	3
MENDRISIO	1283	1	0	Campo libero	II			60	50	70	65	63	52.4	3	2.4			60	49.3					3	3.1
MENDRISIO	1283	A	0	Residenziale	II			60	50	70	65	67.7	58.1	7.7	8.1			63.8	54.1	3.8	4.1			3.9	4
MENDRISIO	1283	A	1	Residenziale	II			60	50	70	65	68.4	58.8	8.4	8.8			64.5	54.8	4.5	4.8			3.9	4
MENDRISIO	1285	A	0	Residenziale	II			60	50	70	65	69.3	59.7	9.3	9.7			65.3	55.7	5.3	5.7			4	4
MENDRISIO	1285	A	1	Residenziale	II			60	50	70	65	68.9	59.3	8.9	9.3			64.9	55.3	4.9	5.3			4	4
MENDRISIO	1285	A	2	Residenziale	II			60	50	70	65	68.2	58.6	8.2	8.6			64.2	54.6	4.2	4.6			4	4
MENDRISIO	1286	A	0	Residenziale	II			60	50	70	65	69.5	59.9	9.5	9.9			65.5	55.9	5.5	5.9			4	4
MENDRISIO	1286	A	1	Residenziale	II			60	50	70	65	69.1	59.5	9.1	9.5			65.1	55.5	5.1	5.5			4	4
MENDRISIO	1287	A	0	Residenziale	II			60	50	70	65	69.2	59.6	9.2	9.6			65.2	55.6	5.2	5.6			4	4
MENDRISIO	1287	A	1	Residenziale	II			60	50	70	65	68.7	59.1	8.7	9.1			64.7	55.1	4.7	5.1			4	4
MENDRISIO	1287	A	2	Residenziale	II			60	50	70	65	68.1	58.5	8.1	8.5			64.1	54.5	4.1	4.5			4	4
MENDRISIO	1287	D	0	Residenziale	II			60	50	70	65	64.5	54.9	4.5	4.9			60.5	50.9	0.5	0.9			4	4
MENDRISIO	1288	A	0	Residenziale	II			60	50	70	65	68.9	59.3	8.9	9.3			64.9	55.3	4.9	5.3			4	4
MENDRISIO	1288	A	1	Residenziale	II			60	50	70	65	68.5	58.9	8.5	8.9			64.5	54.9	4.5	4.9			4	4
MENDRISIO	1288	A	2	Residenziale	II			60	50	70	65	67.9	58.2	7.9	8.2			63.9	54.3	3.9	4.3			4	3.9
MENDRISIO	1289	A	0	Residenziale	II			60	50	70	65	68.3	58.7	8.3	8.7			64.3	54.7	4.3	4.7			4	4
MENDRISIO	1289	A	1	Residenziale	II			60	50	70	65	67.8	58.2	7.8	8.2			63.9	54.2	3.9	4.2			3.9	4
MENDRISIO	1289	A	2	Residenziale	II			60	50	70	65	67.1	57.5	7.1	7.5			63.2	53.5	3.2	3.5			3.9	4
MENDRISIO	1294	C	0	Lavorativo	III	x		70	60	70	65	69.3	59.2					69.2	59.2					0.1	
MENDRISIO	1294	C	1	Lavorativo	III	x		70	60	70	65	73.2	63.3	3.2	3.3	3.2		73.2	63.3	3.2	3.3	3.2			
MENDRISIO	1294	D	0	Lavorativo	III	x		70	60	70	65	76.4	66.4	6.4	6.4	6.4	1.4	76.4	66.4	6.4	6.4	6.4	1.4		
MENDRISIO	1294	D	1	Lavorativo	III	x		70	60	70	65	76.8	66.8	6.8	6.8	6.8	1.8	76.8	66.8	6.8	6.8	6.8	1.8		
MENDRISIO	1294	E	0	Lavorativo	III	x		70	60	70	65	70.5	60.4	0.5	0.4	0.5		70.5	60.4	0.5	0.4	0.5			
MENDRISIO	1298	A	0	Lavorativo	III	x		70	60	70	65	69.5	59.1					69.5	59.1						
MENDRISIO	1313	A	0	Lavorativo	III	x	1	70	60	70	65	69.9	58.6					69.9	58.6						
MENDRISIO	1313	B	0	Lavorativo	III	x	1	70	60	70	65	74	62.6	4	2.6	4		73.9	62.4	3.9	2.4	3.9		0.1	0.2
MENDRISIO	1313	B	1	Residenziale	III		1	65	55	70	65	75.1	63.9	10.1	8.9	5.1		74.9	63.5	9.9	8.5	4.9		0.2	0.4
MENDRISIO	1313	E	0	Lavorativo	II	x	1	65	55	70	65	68.7	57.6	3.7	2.6			68.7	57.6	3.7	2.6				
MENDRISIO	1314	A	0	Lavorativo	III	x	1	70	60	70	65	68.8	58.9					68.7	58.8					0.1	0.1
MENDRISIO	1314	A	1	Lavorativo	III	x	1	70	60	70	65	69.2	59.2					69.2	59.2						
MENDRISIO	1314	A	2	Lavorativo	III	x	1	70	60	70	65	69.3	59.2					69.3	59.2						
MENDRISIO	1314	A	3	Lavorativo	III	x	1	70	60	70	65	69.4	59.3					69.3	59.2					0.1	0.1
MENDRISIO	1315	1	0	Campo libero	III		1	65	55	70	65	69.1	59.4	4.1	4.4			66.1	56.1	1.1	1.1			3	3.3
MENDRISIO	1316	A	0	Residenziale	III		1	65	55	70	65	57.8	47.2					57.3	46.6					0.5	0.6
MENDRISIO	1316	A	1	Residenziale	III		1	65	55	70	65	62.5	51.7					62.4	51.4					0.1	0.3
MENDRISIO	1316	B	0	Residenziale	III		1	65	55	70	65	63.3	52.8					62.2	51.4					1.1	1.4
MENDRISIO	1316	B	1	Residenziale	III		1	65	55	70	65	68.6	58	3.6	3			67.6	56.6	2.6	1.6			1	1.4
MENDRISIO	1316	C	0	Residenziale	III		1	65	55	70	65	64.5	53.9					63.5	52.6					1	1.3
MENDRISIO	1316	C	1	Residenziale	III		1	65	55	70	65	69	58.4	4	3.4			68	57	3	2			1	1.4
MENDRISIO	1316	F	0	Residenziale	III		1	65	55	70	65	63.4	52.6					62.8	51.9					0.6	0.7
MENDRISIO	1317	1	0	Campo libero	III		1	65	55	70	65	72.8	63.2	7.8	8.2	2.8		69.1	59.4	4.1	4.4			3.7	3.8
MENDRISIO	1317	A	0	Residenziale	III			65	55	70	65	59.9	50.3					56.5	46.9					3.4	3.4
MENDRISIO	1317	A	1	Residenziale	III			65	55	70	65	61.1	51.5					57.7	48					3.4	3.5
MENDRISIO	1317	A	2	Residenziale	III			65	55	70	65	61.7	52.1					58.4	48.6					3.3	3.5

SEZIONE	Mappale	Lettera	Piano	Utilizzo piano	GdS	OIF Art. 42	Correttivo rot./inc.	Situazione prima del risanamento								Situazione dopo il risanamento									
								VLI G	VLI N	VA G	VA N	Lr G	Lr N	Lr>VLI G	Lr>VLI N	Lr>=VA G	Lr>=VA N	Lr G	Lr N	Lr>VLI G	Lr>VLI N	Lr>=VA G	Lr>=VA N	Lr diff G	Lr diff N
MENDRISIO	1317	B	0	Residenziale	III			65	55	70	65	63.4	53.9					59.8	50.1					3.6	3.8
MENDRISIO	1317	B	1	Residenziale	III			65	55	70	65	64.9	55.3		0.3			61.4	51.7					3.5	3.6
MENDRISIO	1317	B	2	Residenziale	III			65	55	70	65	65.5	55.9	0.5	0.9			62.3	52.5					3.2	3.4
MENDRISIO	1321	A	0	Lavorativo	II	x	1	65	55	70	65	59.8	49.4					58.1	47.2					1.7	2.2
MENDRISIO	1321	A	1	Residenziale	II		1	60	50	70	65	61.3	51.1	1.3	1.1			59.1	48.4					2.2	2.7
MENDRISIO	1321	B	0	Lavorativo	II	x		65	55	70	65	58.7	48.7					56.5	46.3					2.2	2.4
MENDRISIO	1321	B	1	Lavorativo	II	x		65	55	70	65	60.1	50.2					57.5	47.3					2.6	2.9
MENDRISIO	1326	A	2	Residenziale	III			65	55	70	65	74.3	64.3	9.3	9.3	4.3		74.3	64.3	9.3	9.3	4.3			
MENDRISIO	1326	A	3	Residenziale	III			65	55	70	65	75.7	65.6	10.7	10.6	5.7	0.6	75.7	65.6	10.7	10.6	5.7	0.6		
MENDRISIO	1326	A	4	Residenziale	III			65	55	70	65	75.9	65.8	10.9	10.8	5.9	0.8	75.9	65.8	10.9	10.8	5.9	0.8		
MENDRISIO	1326	A	5	Residenziale	III			65	55	70	65	76	65.9	11	10.9	6	0.9	76	65.9	11	10.9	6	0.9		
MENDRISIO	1328	1	0	Campo libero	II			60	50	70	65	66.6	55.9	6.6	5.9			66.6	55.9	6.6	5.9				
MENDRISIO	1329	D	0	Residenziale	II			60	50	70	65	62.6	52	2.6	2			62.6	51.9	2.6	1.9				0.1
MENDRISIO	1329	D	1	Residenziale	II			60	50	70	65	63.1	52.4	3.1	2.4			63.1	52.4	3.1	2.4				
MENDRISIO	1336	E	1	Residenziale	II			60	50	70	65	57.8	48					55	45					2.8	3
MENDRISIO	1336	E	2	Residenziale	II			60	50	70	65	58.5	48.8					55.8	45.7					2.7	3.1
MENDRISIO	1336	E	3	Residenziale	II			60	50	70	65	59.1	49.3					56.3	46.3					2.8	3
MENDRISIO	1389	1	0	Campo libero	II			60	50	70	65	69.5	59.6	9.5	9.6			69.5	59.6	9.5	9.6				
MENDRISIO	1390	A	1	Residenziale	II			60	50	70	65	68.7	58.1	8.7	8.1			65.1	54.4	5.1	4.4			3.6	3.7
MENDRISIO	1390	A	2	Residenziale	II			60	50	70	65	68.7	58.1	8.7	8.1			65.1	54.4	5.1	4.4			3.6	3.7
MENDRISIO	1390	C	1	Residenziale	II			60	50	70	65	70.4	60.7	10.4	10.7	0.4		66.5	56.8	6.5	6.8			3.9	3.9
MENDRISIO	1390	C	2	Residenziale	II			60	50	70	65	69.9	60.2	9.9	10.2			66	56.3	6	6.3			3.9	3.9
MENDRISIO	1396	A	0	Lavorativo	II	x	1	65	55	70	65	68.6	59	3.6	4			66.9	57.4	1.9	2.4			1.7	1.6
MENDRISIO	1396	A	1	Lavorativo	II	x	1	65	55	70	65	69	59.4	4	4.4			67.2	57.7	2.2	2.7			1.8	1.7
MENDRISIO	1397	A	0	Residenziale	II			60	50	70	65	68.9	59.3	8.9	9.3			65.1	55.6	5.1	5.6			3.8	3.7
MENDRISIO	1397	A	1	Residenziale	II			60	50	70	65	68.9	59.3	8.9	9.3			65.2	55.6	5.2	5.6			3.7	3.7
MENDRISIO	1397	A	2	Residenziale	II			60	50	70	65	68.6	59	8.6	9			64.9	55.3	4.9	5.3			3.7	3.7
MENDRISIO	1398	1	0	Campo libero	II			60	50	70	65	70.1	60.5	10.1	10.5	0.1		66.2	56.6	6.2	6.6			3.9	3.9
MENDRISIO	1405	A	0	Residenziale	II			60	50	70	65	69.7	60.1	9.7	10.1			65.7	56.1	5.7	6.1			4	4
MENDRISIO	1405	A	1	Residenziale	II			60	50	70	65	70.1	60.5	10.1	10.5	0.1		66.2	56.6	6.2	6.6			3.9	3.9
MENDRISIO	1406	A	1	Residenziale	II			60	50	70	65	70.6	61	10.6	11	0.6		66.6	57	6.6	7			4	4
MENDRISIO	1406	A	2	Residenziale	II			60	50	70	65	70.4	60.8	10.4	10.8	0.4		66.5	56.8	6.5	6.8			3.9	4
MENDRISIO	1407	1	0	Campo libero	III			65	55	70	65	59.4	49.6					59	49.2					0.4	0.4
MENDRISIO	1410	A	0	Lavorativo	III	x		70	60	70	65	66.6	56.8					66.6	56.8						
MENDRISIO	1410	A	1	Lavorativo	III	x		70	60	70	65	69.5	59.7					69.5	59.7						
MENDRISIO	1419	A	1	Residenziale	II			60	50	70	65	58	48.4					55	45.4					3	3
MENDRISIO	1419	A	2	Residenziale	II			60	50	70	65	58.5	48.9					55.5	45.9					3	3
MENDRISIO	1422	H	1	Residenziale	II			60	50	70	65	67.9	58.3	7.9	8.3			64.6	55	4.6	5			3.3	3.3
MENDRISIO	1422	H	2	Residenziale	II			60	50	70	65	67.9	58.2	7.9	8.2			64.6	54.9	4.6	4.9			3.3	3.3
MENDRISIO	1422	H	3	Residenziale	II			60	50	70	65	67.6	58	7.6	8			64.3	54.7	4.3	4.7			3.3	3.3
MENDRISIO	1422	H	4	Residenziale	II			60	50	70	65	66.9	57.3	6.9	7.3			63.6	54	3.6	4			3.3	3.3
MENDRISIO	1422	H	5	Residenziale	II			60	50	70	65	66.2	56.6	6.2	6.6			62.9	53.3	2.9	3.3			3.3	3.3
MENDRISIO	1422	H	6	Residenziale	II			60	50	70	65	65.7	56	5.7	6			62.4	52.7	2.4	2.7			3.3	3.3
MENDRISIO	1422	H	7	Residenziale	II			60	50	70	65	65.3	55.6	5.3	5.6			62	52.3	2	2.3			3.3	3.3
MENDRISIO	1430	1	0	Campo libero	II			60	50	70	65	51.5	39					49.1	37.1					2.4	1.9
MENDRISIO	1431	A	0	Residenziale	II			60	50	70	65	60.6	46.5	0.6				57.7	43.6					2.9	2.9
MENDRISIO	1431	A	1	Residenziale	II			60	50	70	65	61	46.9	1				58	44					3	2.9
MENDRISIO	1432	A	0	Residenziale	II			60	50	70	65	59.6	45.3					56.6	42.4					3	2.9
MENDRISIO	1432	A	1	Residenziale	II			60	50	70	65	60.8	46.5	0.8				57.8	43.6					3	2.9
MENDRISIO	1432	A	2	Residenziale	II			60	50	70	65	60.5	46.3	0.5				57.6	43.5					2.9	2.8
MENDRISIO	1432	B	0	Lavorativo	II	x		65	55	70	65	60.5	46.2					57.5	43.3					3	2.9
MENDRISIO	1432	B	1	Residenziale	II			60	50	70	65	60.6	46.5	0.6				57.7	43.6					2.9	2.9
MENDRISIO	1432	B	2	Residenziale	II			60	50	70	65	60.4	46.5	0.4				57.4	43.6					3	2.9
MENDRISIO	1433	A	1	Residenziale	II			60	50	70	65	56.4	46.7					54.4	44.6					2	2.1
MENDRISIO	1433	A	2	Residenziale	II			60	50	70	65	59.1	49.4					56.5	46.7					2.6	2.7
MENDRISIO	1436	A	1	Residenziale	II			60	50	70	65	57.2	47.5					54.3	44.6					2.9	2.9
MENDRISIO	1438	A	1	Lavorativo	II	x		65	55	70	65	68.8	59.2	3.8	4.2			64.9	55.2		0.2			3.9	4
MENDRISIO	1438	A	2	Residenziale	II			60	50	70	65	68.8	59.1	8.8	9.1			64.9	55.3	4.9	5.3			3.9	3.8

SEZIONE	Mappale	Lettera	Piano	Utilizzo piano	GdS	OIF Art. 42	Correttivo rot./inc.	Situazione prima del risanamento								Situazione dopo il risanamento									
								VLI G	VLI N	VA G	VA N	Lr G	Lr N	Lr>VLI G	Lr>VLI N	Lr>=VA G	Lr>=VA N	Lr G	Lr N	Lr>VLI G	Lr>VLI N	Lr>=VA G	Lr>=VA N	Lr diff G	Lr diff N
MENDRISIO	1439	1	0	Campo libero	II		1	60	50	70	65	71.6	62	11.6	12	1.6		67.8	58.1	7.8	8.1			3.8	3.9
MENDRISIO	1439	D	1	Residenziale	II		1	60	50	70	65	61.7	52	1.7	2			58.7	49					3	3
MENDRISIO	1439	D	2	Residenziale	II		1	60	50	70	65	62.4	52.7	2.4	2.7			59.6	49.9					2.8	2.8
MENDRISIO	1440	A	0	Residenziale	II		1	60	50	70	65	62.4	52.4	2.4	2.4			59	49					3.4	3.4
MENDRISIO	1440	A	1	Residenziale	II		1	60	50	70	65	63.9	54	3.9	4			60.8	50.8	0.8	0.8			3.1	3.2
MENDRISIO	1440	B	1	Residenziale	II		1	60	50	70	65	62.8	49.9	2.8				59.9	47					2.9	2.9
MENDRISIO	1440	C	0	Residenziale	II		1	60	50	70	65	58.3	48.6					55.9	46.1					2.4	2.5
MENDRISIO	1445	B	0	Lavorativo	II	x	1	65	55	70	65	70.1	60.4	5.1	5.4	0.1		66.3	56.6	1.3	1.6			3.8	3.8
MENDRISIO	1445	B	1	Lavorativo	II	x	1	65	55	70	65	70.2	60.5	5.2	5.5	0.2		66.5	56.8	1.5	1.8			3.7	3.7
MENDRISIO	1445	C	1	Residenziale	II		1	60	50	70	65	65.6	54.5	5.6	4.5			62.6	51.4	2.6	1.4			3	3.1
MENDRISIO	1445	C	2	Residenziale	II		1	60	50	70	65	65.9	54.9	5.9	4.9			63	52.2	3	2.2			2.9	2.7
MENDRISIO	1445	E	0	Residenziale	II		1	60	50	70	65	61	51.1	1	1.1			59.6	49.7					1.4	1.4
MENDRISIO	1445	E	1	Residenziale	II		1	60	50	70	65	62	52.1	2	2.1			60.6	50.7	0.6	0.7			1.4	1.4
MENDRISIO	1445	I	0	Residenziale	II			60	50	70	65	60.1	50.4	0.1	0.4			59.4	49.6					0.7	0.8
MENDRISIO	1445	I	1	Residenziale	II			60	50	70	65	62.7	52.9	2.7	2.9			62	52.2	2	2.2			0.7	0.7
MENDRISIO	1445	I	2	Residenziale	II			60	50	70	65	63.8	54	3.8	4			63	53.2	3	3.2			0.8	0.8
MENDRISIO	1445	I	3	Residenziale	II			60	50	70	65	64.6	54.9	4.6	4.9			63.9	54.1	3.9	4.1			0.7	0.8
MENDRISIO	1445	K	0	Lavorativo	II	x		65	55	70	65	51.4	41.6					50.5	40.7					0.9	0.9
MENDRISIO	1445	L	1	Residenziale	II			60	50	70	65	72.7	62.9	12.7	12.9	2.7		72.5	62.7	12.5	12.7	2.5		0.2	0.2
MENDRISIO	1445	L	2	Residenziale	II			60	50	70	65	73	63.2	13	13.2	3		72.8	63	12.8	13	2.8		0.2	0.2
MENDRISIO	1445	N	0	Residenziale	II			60	50	70	65	60.6	50.8	0.6	0.8			60.6	50.8	0.6	0.8				
MENDRISIO	1445	N	1	Residenziale	II			60	50	70	65	65	55.2	5	5.2			65	55.2	5	5.2				
MENDRISIO	1445	N	2	Residenziale	II			60	50	70	65	69.6	59.8	9.6	9.8			69.6	59.7	9.6	9.7				0.1
MENDRISIO	1445	N	3	Residenziale	II			60	50	70	65	70.4	60.5	10.4	10.5	0.4		70.4	60.5	10.4	10.5	0.4			
MENDRISIO	1445	O	0	Residenziale	II			60	50	70	65	62.3	52.5	2.3	2.5			62.3	52.5	2.3	2.5				
MENDRISIO	1445	O	1	Residenziale	II			60	50	70	65	64.7	54.9	4.7	4.9			64.7	54.8	4.7	4.8				0.1
MENDRISIO	1445	O	2	Residenziale	II			60	50	70	65	66.5	56.7	6.5	6.7			66.4	56.6	6.4	6.6			0.1	0.1
MENDRISIO	1447	A	0	Lavorativo	III	x		70	60	70	65	62.4	53.2					62.4	53.2						
MENDRISIO	1479	A	0	Lavorativo	III	x		70	60	70	65	65.4	55.1					62.4	52.2					3	2.9
MENDRISIO	1479	A	1	Lavorativo	III	x		70	60	70	65	65.6	55.4					62.7	52.4					2.9	3
MENDRISIO	1479	D	0	Lavorativo	III	x		70	60	70	65	65.4	55.1					62.4	52.1					3	3
MENDRISIO	1487	1	0	Campo libero	II		1	60	50	70	65	77.1	67.8	17.1	17.8	7.1	2.8	76.9	67.6	16.9	17.6	6.9	2.6	0.2	0.2
MENDRISIO	1487	2	0	Campo libero	II			60	50	70	65	76.7	67.4	16.7	17.4	6.7	2.4	76.7	67.4	16.7	17.4	6.7	2.4		
MENDRISIO	1498	1	0	Campo libero	II			60	50	70	65	76.8	67.5	16.8	17.5	6.8	2.5	76.7	67.4	16.7	17.4	6.7	2.4	0.1	0.1
MENDRISIO	1499	1	0	Campo libero	II			60	50	70	65	76.8	67.5	16.8	17.5	6.8	2.5	76.8	67.4	16.8	17.4	6.8	2.4		0.1
MENDRISIO	1514	C	0	Lavorativo	III	x	1	70	60	70	65	70.1	60.8	0.1	0.8	0.1		70.1	60.8	0.1	0.8	0.1			
MENDRISIO	1514	C	1	Lavorativo	III	x	1	70	60	70	65	71.2	61.8	1.2	1.8	1.2		71.2	61.8	1.2	1.8	1.2			
MENDRISIO	1516	1	0	Campo libero	II		1	60	50	70	65	69.2	59.8	9.2	9.8			69.1	59.8	9.1	9.8			0.1	
MENDRISIO	1516	2	0	Campo libero	II		1	60	50	70	65	76.4	67.1	16.4	17.1	6.4	2.1	76.4	67.1	16.4	17.1	6.4	2.1		
MENDRISIO	1517	1	0	Campo libero	II		1	60	50	70	65	74.7	65.4	14.7	15.4	4.7	0.4	74.7	65.4	14.7	15.4	4.7	0.4		
MENDRISIO	1517	2	0	Campo libero	II		1	60	50	70	65	75.5	66.2	15.5	16.2	5.5	1.2	75.5	66.2	15.5	16.2	5.5	1.2		
MENDRISIO	1524	C	1	Residenziale	III			65	55	70	65	71.3	61.9	6.3	6.9	1.3		71.3	61.9	6.3	6.9	1.3			
MENDRISIO	1524	C	2	Residenziale	III			65	55	70	65	71.3	61.9	6.3	6.9	1.3		71.3	61.9	6.3	6.9	1.3			
MENDRISIO	1531	A	0	Residenziale	III			65	55	70	65	66.7	57	1.7	2			66.7	56.9	1.7	1.9				0.1
MENDRISIO	1531	A	1	Residenziale	III			65	55	70	65	75.3	65.5	10.3	10.5	5.3	0.5	75.3	65.5	10.3	10.5	5.3	0.5		
MENDRISIO	1531	A	2	Residenziale	III			65	55	70	65	79.4	69.5	14.4	14.5	9.4	4.5	79.3	69.5	14.3	14.5	9.3	4.5	0.1	
MENDRISIO	1531	B	0	Residenziale	III			65	55	70	65	65.2	55.8	0.2	0.8			65.2	55.8	0.2	0.8				
MENDRISIO	1531	B	1	Residenziale	III			65	55	70	65	67	57.5	2	2.5			67	57.5	2	2.5				
MENDRISIO	1531	G	0	Residenziale	III			65	55	70	65	65.3	55.6	0.3	0.6			65.2	55.6	0.2	0.6			0.1	
MENDRISIO	1531	G	1	Residenziale	III			65	55	70	65	69.1	59.3	4.1	4.3			69.1	59.3	4.1	4.3				
MENDRISIO	1532	A	0	Lavorativo	III	x	1	70	60	70	65	73.4	64.1	3.4	4.1	3.4		73.4	64.1	3.4	4.1	3.4			
MENDRISIO	1532	A	1	Residenziale	III		1	65	55	70	65	74.1	64.8	9.1	9.8	4.1		74.1	64.8	9.1	9.8	4.1			
MENDRISIO	1532	A	2	Residenziale	III		1	65	55	70	65	74.3	65	9.3	10	4.3		74.3	65	9.3	10	4.3			
MENDRISIO	1536	1	0	Campo libero	II		1	60	50	70	65	77.4	68.1	17.4	18.1	7.4	3.1	77.3	68	17.3	18	7.3	3	0.1	0.1
MENDRISIO	1536	2	0	Campo libero	II		1	60	50	70	65	73.6	63.8	13.6	13.8	3.6		73.4	63.6	13.4	13.6	3.4		0.2	0.2
MENDRISIO	1536	3	0	Campo libero	II		1	60	50	70	65	75.7	66.4	15.7	16.4	5.7	1.4	75.7	66.4	15.7	16.4	5.7	1.4		
MENDRISIO	1536	4	0	Campo libero	II		1	60	50	70	65	77.4	67.6	17.4	17.6	7.4	2.6	77.3	67.5	17.3	17.5	7.3	2.5	0.1	0.1
MENDRISIO	1536	A	0	Lavorativo	II	x		65	55	70	65	57.5	48					57.4	47.8					0.1	0.2

SEZIONE	Mappale	Lettera	Piano	Utilizzo piano	GdS	OIF Art. 42	Correttivo rot./inc.	Situazione prima del risanamento								Situazione dopo il risanamento									
								VLI G	VLI N	VA G	VA N	Lr G	Lr N	Lr>VLI G	Lr>VLI N	Lr>=VA G	Lr>=VA N	Lr G	Lr N	Lr>VLI G	Lr>VLI N	Lr>=VA G	Lr>=VA N	Lr diff G	Lr diff N
MENDRISIO	1568	A	0	Residenziale	III			65	55	70	65	67.1	57.7	2.1	2.7			67.1	57.7	2.1	2.7				
MENDRISIO	1568	A	1	Residenziale	III			65	55	70	65	67.9	58.4	2.9	3.4			67.8	58.4	2.8	3.4				0.1
MENDRISIO	1573	E	0	Lavorativo	III	x		70	60	70	65	77.4	67.6	7.4	7.6	7.4	2.6	77.4	67.6	7.4	7.6	7.4	2.6		
MENDRISIO	1573	K	0	Lavorativo	III	x		70	60	70	65	74.8	65.4	4.8	5.4	4.8	0.4	69.6	59.8					5.2	5.6
MENDRISIO	1573	M	0	Lavorativo	III	x		70	60	70	65	75.3	65.5	5.3	5.5	5.3	0.5	75.2	65.4	5.2	5.4	5.2	0.4	0.1	0.1
MENDRISIO	1573	M	1	Residenziale	III			65	55	70	65	75.4	65.5	10.4	10.5	5.4	0.5	75.3	65.5	10.3	10.5	5.3	0.5	0.1	
MENDRISIO	1573	M	2	Residenziale	III			65	55	70	65	75.9	66.1	10.9	11.1	5.9	1.1	75.9	66	10.9	11	5.9	1		0.1
MENDRISIO	1573	N	0	Lavorativo	III	x		70	60	70	65	71.5	61.7	1.5	1.7	1.5		71.5	61.7	1.5	1.7	1.5			
MENDRISIO	1573	O	0	Lavorativo	III	x		70	60	70	65	72.7	63.4	2.7	3.4	2.7		66.6	56.9					6.1	6.5
MENDRISIO	1578	A	0	Lavorativo	III	x		70	60	70	65	73.7	63.8	3.7	3.8	3.7		73.7	63.8	3.7	3.8	3.7			
MENDRISIO	1665	A	0	Lavorativo	II	x	1	65	55	70	65	61.4	51.2					58.6	48.4					2.8	2.8
MENDRISIO	1665	A	1	Lavorativo	II	x	1	65	55	70	65	62.8	52.5					59.9	49.5					2.9	3
MENDRISIO	1665	B	1	Lavorativo	II	x	1	65	55	70	65	62.8	51.6					60.3	49.4					2.5	2.2
MENDRISIO	1679	A	0	Residenziale	II			60	50	70	65	48.5	38.7					48.1	38.3					0.4	0.4
MENDRISIO	1682	A	1	Residenziale	II			60	50	70	65	63	48.7	3				60	45.7					3	3
MENDRISIO	1682	A	2	Residenziale	II			60	50	70	65	62.4	48.1	2.4				59.4	45.1					3	3
MENDRISIO	1682	D	0	Residenziale	II			60	50	70	65	54.7	40.7					51.7	37.8					3	2.9
MENDRISIO	1683	B	0	Lavorativo	II	x		65	55	70	65	57.6	44.6					54.5	41.4					3.1	3.2
MENDRISIO	1683	C	1	Residenziale	II			60	50	70	65	57.6	43.7					54.6	40.7					3	3
MENDRISIO	1684	A	0	Residenziale	II			60	50	70	65	54.3	44.5					51.4	41.3					2.9	3.2
MENDRISIO	1684	A	1	Residenziale	II			60	50	70	65	58.7	49.1					55.2	45.4					3.5	3.7
MENDRISIO	1692	A	0	Residenziale	II			60	50	70	65	62.6	50.2	2.6	0.2			59.6	47.1					3	3.1
MENDRISIO	1692	A	1	Residenziale	II			60	50	70	65	63.3	51.1	3.3	1.1			60.2	47.9	0.2				3.1	3.2
MENDRISIO	1692	A	2	Residenziale	II			60	50	70	65	63.1	51	3.1	1			60	47.8					3.1	3.2
MENDRISIO	1698	A	0	Residenziale	II			60	50	70	65	61	46.9	1				57.9	43.8					3.1	3.1
MENDRISIO	1698	A	1	Residenziale	II			60	50	70	65	61.3	47.4	1.3				58.3	44.3					3	3.1
MENDRISIO	1698	A	2	Residenziale	II			60	50	70	65	61.3	47.5	1.3				58.2	44.3					3.1	3.2
MENDRISIO	1701	A	0	Residenziale	II			60	50	70	65	63.9	51.1	3.9	1.1			60.9	48.1	0.9				3	3
MENDRISIO	1701	A	1	Residenziale	II			60	50	70	65	63.8	51.1	3.8	1.1			60.8	48	0.8				3	3.1
MENDRISIO	1702	A	0	Residenziale	II			60	50	70	65	62.9	48.5	2.9				59.9	45.5					3	3
MENDRISIO	1702	A	1	Residenziale	II			60	50	70	65	62.6	48.4	2.6				59.6	45.4					3	3
MENDRISIO	1703	A	0	Residenziale	II			60	50	70	65	62.9	49.8	2.9				59.9	46.8					3	3
MENDRISIO	1703	A	1	Residenziale	II			60	50	70	65	62.5	49.5	2.5				59.5	46.5					3	3
MENDRISIO	1705	A	-1	Residenziale	II			60	50	70	65	67.3	55.9	7.3	5.9			63.9	52.4	3.9	2.4			3.4	3.5
MENDRISIO	1705	A	0	Residenziale	II			60	50	70	65	67.3	56.1	7.3	6.1			63.9	52.6	3.9	2.6			3.4	3.5
MENDRISIO	1705	C	-1	Lavorativo	II	x		65	55	70	65	52.9	42.1					50.8	40.1					2.1	2
MENDRISIO	1705	D	-2	Lavorativo	II	x		65	55	70	65	47.7	37.4					46.9	36.7					0.8	0.7
MENDRISIO	1705	D	-1	Lavorativo	II	x		65	55	70	65	53.3	42.4					51.1	40.3					2.2	2.1
MENDRISIO	1708	D	1	Lavorativo	II	x		65	55	70	65	67	55.2	2	0.2			64	52.2					3	3
MENDRISIO	1711	A	1	Lavorativo	II	x		65	55	70	65	51.8	42.2					51.7	42.2					0.1	
MENDRISIO	1711	A	2	Residenziale	II			60	50	70	65	59.1	49.5					59.1	49.5						
MENDRISIO	1711	A	3	Residenziale	II			60	50	70	65	59.7	50.2		0.2			59.7	50.2		0.2				
MENDRISIO	1711	A	4	Residenziale	II			60	50	70	65	59.9	50.4		0.4			59.9	50.3		0.3				0.1
MENDRISIO	1711	B	0	Lavorativo	II	x		65	55	70	65	49	39.3					48.9	39.2					0.1	0.1
MENDRISIO	1712	A	1	Lavorativo	II	x		65	55	70	65	64.5	54.9					61.4	51.8					3.1	3.1
MENDRISIO	1712	A	2	Residenziale	II			60	50	70	65	67.9	58.3	7.9	8.3			64.8	55.2	4.8	5.2			3.1	3.1
MENDRISIO	1712	C	0	Lavorativo	II	x		65	55	70	65	58.1	48.4					55.1	45.4					3	3
MENDRISIO	1712	D	0	Lavorativo	II	x		65	55	70	65	69.5	59.9	4.5	4.9			66.4	56.8	1.4	1.8			3.1	3.1
MENDRISIO	1716	1	0	Campo libero	II			60	50	70	65	63	48.5	3				60	45.5					3	3
MENDRISIO	1716	A	0	Residenziale	II			60	50	70	65	59.5	45.8					56.4	42.6					3.1	3.2
MENDRISIO	1716	A	1	Residenziale	II			60	50	70	65	60.3	48	0.3				57.1	44.5					3.2	3.5
MENDRISIO	1721	A	0	Residenziale	II			60	50	70	65	59.3	46.1					56.3	43.1					3	3
MENDRISIO	1721	A	1	Residenziale	II			60	50	70	65	59.9	46.6					56.9	43.6					3	3
MENDRISIO	1721	A	2	Residenziale	II			60	50	70	65	59.8	46.6					56.8	43.6					3	3
MENDRISIO	1721	B	0	Residenziale	II			60	50	70	65	56.6	43.5					53.6	40.5					3	3
MENDRISIO	1721	B	1	Residenziale	II			60	50	70	65	57	43.9					54	40.9					3	3
MENDRISIO	1721	B	2	Residenziale	II			60	50	70	65	57	44					54	40.9					3	3.1
MENDRISIO	1723	1	0	Campo libero	II			60	50	70	65	76.8	67.4	16.8	17.4	6.8	2.4	76.7	67.4	16.7	17.4	6.7	2.4	0.1	



SEZIONE	Mappale	Lettera	Piano	Utilizzo piano	GdS	OIF Art. 42	Correttivo rot./inc.	Situazione prima del risanamento								Situazione dopo il risanamento									
								VLI G	VLI N	VA G	VA N	Lr G	Lr N	Lr>VLI G	Lr>VLI N	Lr>=VA G	Lr>=VA N	Lr G	Lr N	Lr>VLI G	Lr>VLI N	Lr>=VA G	Lr>=VA N	Lr diff G	Lr diff N
MENDRISIO	1724	A	0	Lavorativo	II	x		65	55	70	65	57.1	47.6					53.4	43.8					3.7	3.8
MENDRISIO	1724	A	1	Lavorativo	II	x		65	55	70	65	63.5	54					59.6	50.1					3.9	3.9
MENDRISIO	1724	A	2	Lavorativo	II	x		65	55	70	65	64.3	54.7					60.4	50.8					3.9	3.9
MENDRISIO	1724	B	0	Lavorativo	II	x		65	55	70	65	56.9	47.3					53.3	43.6					3.6	3.7
MENDRISIO	1724	B	1	Lavorativo	II	x		65	55	70	65	63.2	53.7					59.4	49.8					3.8	3.9
MENDRISIO	1725	A	0	Residenziale	II			60	50	70	65	60.2	47.3	0.2				57.2	44.2					3	3.1
MENDRISIO	1725	A	1	Residenziale	II			60	50	70	65	61.7	48.9	1.7				58.6	45.7					3.1	3.2
MENDRISIO	1725	A	2	Residenziale	II			60	50	70	65	61.5	48.8	1.5				58.5	45.7					3	3.1
MENDRISIO	1725	A	3	Residenziale	II			60	50	70	65	61.3	48.8	1.3				58.2	45.6					3.1	3.2
MENDRISIO	1725	A	4	Residenziale	II			60	50	70	65	61	48.7	1				57.9	45.4					3.1	3.3
MENDRISIO	1727	A	1	Residenziale	II			60	50	70	65	69.7	60.1	9.7	10.1			66.7	57.1	6.7	7.1			3	3
MENDRISIO	1734	A	0	Residenziale	II			60	50	70	65	61.3	46.8	1.3				58.3	43.7					3	3.1
MENDRISIO	1734	A	1	Residenziale	II			60	50	70	65	61.1	46.6	1.1				58.1	43.6					3	3
MENDRISIO	1738	A	0	Residenziale	II		1	60	50	70	65	66.9	57.1	6.9	7.1			63	53.1	3	3.1			3.9	4
MENDRISIO	1744	A	0	Residenziale	II			60	50	70	65	53.8	44.2					49.8	40.1					4	4.1
MENDRISIO	1744	A	1	Residenziale	II			60	50	70	65	54.9	45.3					51	41.2					3.9	4.1
MENDRISIO	1744	A	2	Residenziale	II			60	50	70	65	56.3	46.7					52.5	42.7					3.8	4
MENDRISIO	1749	C	0	Lavorativo	II	x	1	65	55	70	65	67.1	55.4	2.1	0.4			64.1	52.4					3	3
MENDRISIO	1749	C	1	Lavorativo	II	x	1	65	55	70	65	67.3	55.6	2.3	0.6			64.3	52.7					3	2.9
MENDRISIO	1749	C	2	Residenziale	II		1	60	50	70	65	66.7	55.1	6.7	5.1			63.8	52.2	3.8	2.2			2.9	2.9
MENDRISIO	1749	D	1	Lavorativo	II	x		65	55	70	65	65.7	54.1	0.7				62.8	51.2					2.9	2.9
MENDRISIO	1749	D	2	Residenziale	II			60	50	70	65	65.3	53.7	5.3	3.7			62.4	50.9	2.4	0.9			2.9	2.8
MENDRISIO	1749	G	0	Lavorativo	II	x	1	65	55	70	65	62.9	53.3					58.9	49.3					4	4
MENDRISIO	1752	A	1	Residenziale	II			60	50	70	65	61.6	48	1.6				58.6	45					3	3
MENDRISIO	1752	A	2	Residenziale	II			60	50	70	65	61.3	47.8	1.3				58.3	44.8					3	3
MENDRISIO	1752	A	3	Residenziale	II			60	50	70	65	60.9	47.4	0.9				57.9	44.4					3	3
MENDRISIO	1753	A	1	Residenziale	II			60	50	70	65	69.2	59.6	9.2	9.6			66.2	56.6	6.2	6.6			3	3
MENDRISIO	1753	A	2	Residenziale	II			60	50	70	65	68.7	59.1	8.7	9.1			65.7	56.1	5.7	6.1			3	3
MENDRISIO	1753	B	0	Lavorativo	II	x		65	55	70	65	63.3	53.6					60.2	50.6					3.1	3
MENDRISIO	1753	B	1	Lavorativo	II	x		65	55	70	65	68.4	58.8	3.4	3.8			65.4	55.8	0.4	0.8			3	3
MENDRISIO	1756	A	0	Residenziale	II			60	50	70	65	68.5	58.9	8.5	8.9			64.5	54.9	4.5	4.9			4	4
MENDRISIO	1756	A	1	Residenziale	II			60	50	70	65	68.8	59.2	8.8	9.2			64.9	55.3	4.9	5.3			3.9	3.9
MENDRISIO	1756	A	2	Residenziale	II			60	50	70	65	68.6	59	8.6	9			64.8	55.2	4.8	5.2			3.8	3.8
MENDRISIO	1762	C	0	Residenziale	II			60	50	70	65	60.8	46.3	0.8				57.8	43.3					3	3
MENDRISIO	1773	A	0	Residenziale	II			60	50	70	65	57.6	48					54.6	45					3	3
MENDRISIO	1773	A	1	Residenziale	II			60	50	70	65	60.3	50.6	0.3	0.6			57.3	47.6					3	3
MENDRISIO	1777	A	1	Residenziale	II			60	50	70	65	65.8	55.4	5.8	5.4			62.3	51.8	2.3	1.8			3.5	3.6
MENDRISIO	1777	C	0	Lavorativo	II	x		65	55	70	65	69.8	60	4.8	5			65.8	56.1	0.8	1.1			4	3.9
MENDRISIO	1782	C	0	Residenziale	II			60	50	70	65	61.4	46.9	1.4				58.4	43.9					3	3
MENDRISIO	1783	A	0	Lavorativo	II	x		65	55	70	65	58.7	49.1					54.8	45.1					3.9	4
MENDRISIO	1783	A	1	Lavorativo	II	x		65	55	70	65	59.7	49.9					55.7	46					4	3.9
MENDRISIO	1783	A	2	Residenziale	II			60	50	70	65	60.3	50.6	0.3	0.6			56.4	46.7					3.9	3.9
MENDRISIO	1784	A	0	Residenziale	II			60	50	70	65	61.7	47.2	1.7				58.7	44.2					3	3
MENDRISIO	1784	A	1	Residenziale	II			60	50	70	65	61.5	47.1	1.5				58.5	44.1					3	3
MENDRISIO	1784	A	2	Residenziale	II			60	50	70	65	60.8	46.6	0.8				57.8	43.6					3	3
MENDRISIO	1784	A	3	Residenziale	II			60	50	70	65	60.2	46.1	0.2				57.2	43.1					3	3
MENDRISIO	1785	A	0	Residenziale	II			60	50	70	65	62.1	47.7	2.1				59.1	44.7					3	3
MENDRISIO	1785	A	1	Residenziale	II			60	50	70	65	61.5	47.2	1.5				58.5	44.2					3	3
MENDRISIO	1785	A	2	Residenziale	II			60	50	70	65	60.8	46.7	0.8				57.8	43.7					3	3
MENDRISIO	1785	A	3	Residenziale	II			60	50	70	65	60.1	46.1	0.1				57.1	43.2					3	2.9
MENDRISIO	1816	A	0	Lavorativo	III	x	1	70	60	70	65	71.2	61.7	1.2	1.7	1.2		67.3	57.7					3.9	4
MENDRISIO	1816	A	1	Lavorativo	III	x	1	70	60	70	65	70.9	61.4	0.9	1.4	0.9		67	57.4					3.9	4
MENDRISIO	1818	A	0	Residenziale	II			60	50	70	65	50.1	40.3					49.7	39.9					0.4	0.4
MENDRISIO	1824	C	0	Residenziale	II			60	50	70	65	62.4	52.8	2.4	2.8			58.6	49					3.8	3.8
MENDRISIO	1824	C	1	Residenziale	II			60	50	70	65	62.4	52.8	2.4	2.8			58.7	49.1					3.7	3.7
MENDRISIO	1825	C	1	Residenziale	II			60	50	70	65	59.2	49.6					56	46.4					3.2	3.2
MENDRISIO	1836	1	0	Campo libero	II		1	60	50	70	65	55.8	45.7					54.3	44.4					1.5	1.3
MENDRISIO	1836	2	0	Campo libero	II		1	60	50	70	65	50.3	39.6					48.3	37.9					2	1.7

SEZIONE	Mappale	Lettera	Piano	Utilizzo piano	GdS	OIF Art. 42	Correttivo rot./inc.	Situazione prima del risanamento								Situazione dopo il risanamento									
								VLI G	VLI N	VA G	VA N	Lr G	Lr N	Lr>VLI G	Lr>VLI N	Lr>=VA G	Lr>=VA N	Lr G	Lr N	Lr>VLI G	Lr>VLI N	Lr>=VA G	Lr>=VA N	Lr diff G	Lr diff N
MENDRISIO	1840	A	0	Residenziale	II			60	50	70	65	58.7	49					58.6	48.8					0.1	0.2
MENDRISIO	1840	A	1	Residenziale	II			60	50	70	65	61	51.2	1	1.2			60.7	51	0.7	1			0.3	0.2
MENDRISIO	1846	A	0	Residenziale	II			60	50	70	65	67.1	56.4	7.1	6.4			64	53.4	4	3.4			3.1	3
MENDRISIO	1846	A	1	Residenziale	II			60	50	70	65	66.3	55.6	6.3	5.6			63.3	52.6	3.3	2.6			3	3
MENDRISIO	1847	A	0	Residenziale	II			60	50	70	65	54.9	44.6					51.6	41.3					3.3	3.3
MENDRISIO	1847	A	1	Residenziale	II			60	50	70	65	56.6	46.4					53.4	43					3.2	3.4
MENDRISIO	1861	A	0	Lavorativo	II	x		65	55	70	65	61.7	47.3					58.7	44.3					3	3
MENDRISIO	1861	A	1	Residenziale	II			60	50	70	65	62.4	48	2.4				59.4	45					3	3
MENDRISIO	1861	A	2	Residenziale	II			60	50	70	65	62.1	47.8	2.1				59.1	44.8					3	3
MENDRISIO	1861	A	3	Residenziale	II			60	50	70	65	61.5	47.3	1.5				58.5	44.3					3	3
MENDRISIO	1861	A	4	Residenziale	II			60	50	70	65	61	46.9	1				58	43.9					3	3
MENDRISIO	1863	A	0	Lavorativo	II	x	1	65	55	70	65	71.3	61.7	6.3	6.7	1.3		67.3	57.7	2.3	2.7			4	4
MENDRISIO	1863	A	1	Lavorativo	II	x	1	65	55	70	65	71.4	61.8	6.4	6.8	1.4		67.4	57.8	2.4	2.8			4	4
MENDRISIO	1863	A	2	Lavorativo	II	x	1	65	55	70	65	71.1	61.5	6.1	6.5	1.1		67.1	57.5	2.1	2.5			4	4
MENDRISIO	1867	C	0	Lavorativo	II	x	1	65	55	70	65	61.8	51.1					60.1	49.7					1.7	1.4
MENDRISIO	1869	1	0	Campo libero	II			60	50	70	65	69.6	60	9.6	10			66.6	57	6.6	7			3	3
MENDRISIO	1869	2	0	Campo libero	II			60	50	70	65	65.6	56	5.6	6			62.2	52.6	2.2	2.6			3.4	3.4
MENDRISIO	1870	C	1	Residenziale	II			60	50	70	65	62.3	52.7	2.3	2.7			59.3	49.7					3	3
MENDRISIO	1870	C	2	Residenziale	II			60	50	70	65	63.1	53.5	3.1	3.5			60.1	50.5	0.1	0.5			3	3
MENDRISIO	1871	1	0	Campo libero	II			60	50	70	65	49.8	38.5					46.8	35.6					3	2.9
MENDRISIO	1875	A	0	Lavorativo	II	x		65	55	70	65	43.7	31.7					40.8	28.8					2.9	2.9
MENDRISIO	1875	A	1	Residenziale	II			60	50	70	65	60.5	47.4	0.5				57.5	44.4					3	3
MENDRISIO	1875	A	2	Residenziale	II			60	50	70	65	61.9	49.3	1.9				58.9	46.3					3	3
MENDRISIO	1875	A	3	Residenziale	II			60	50	70	65	61.1	48.5	1.1				58.1	45.5					3	3
MENDRISIO	1875	A	4	Residenziale	II			60	50	70	65	60.4	47.8	0.4				57.4	44.8					3	3
MENDRISIO	1879	A	1	Residenziale	II			60	50	70	65	62.5	48	2.5				59.5	45					3	3
MENDRISIO	1879	A	2	Residenziale	II			60	50	70	65	61.2	46.8	1.2				58.2	43.7					3	3.1
MENDRISIO	1879	A	3	Residenziale	II			60	50	70	65	60.1	45.7	0.1				57.1	42.7					3	3
MENDRISIO	1880	B	1	Residenziale	II			60	50	70	65	62.6	48.1	2.6				59.6	45					3	3.1
MENDRISIO	1880	B	2	Residenziale	II			60	50	70	65	61.3	46.8	1.3				58.3	43.8					3	3
MENDRISIO	1880	B	3	Residenziale	II			60	50	70	65	60.1	45.7	0.1				57.1	42.7					3	3
MENDRISIO	1880	B	4	Residenziale	II			60	50	70	65	59.2	44.9					56.2	41.8					3	3.1
MENDRISIO	1884	A	0	Residenziale	II			60	50	70	65	60.6	48	0.6				57.6	45					3	3
MENDRISIO	1884	A	1	Residenziale	II			60	50	70	65	62.8	50.1	2.8	0.1			59.8	47.1					3	3
MENDRISIO	1884	A	2	Residenziale	II			60	50	70	65	62.9	50.2	2.9	0.2			59.9	47.2					3	3
MENDRISIO	1884	A	3	Residenziale	II			60	50	70	65	62.8	50.1	2.8	0.1			59.8	47.1					3	3
MENDRISIO	1886	C	0	Residenziale	II		1	60	50	70	65	55	43.5					52.1	40.5					2.9	3
MENDRISIO	1886	C	1	Residenziale	II		1	60	50	70	65	57.7	46.2					54.6	43.1					3.1	3.1
MENDRISIO	1893	A	0	Residenziale	II			60	50	70	65	62.5	48.1	2.5				59.5	45.1					3	3
MENDRISIO	1893	A	1	Residenziale	II			60	50	70	65	62.4	48	2.4				59.4	45					3	3
MENDRISIO	1893	A	2	Residenziale	II			60	50	70	65	61.9	47.5	1.9				58.9	44.5					3	3
MENDRISIO	1893	A	3	Residenziale	II			60	50	70	65	61.2	46.9	1.2				58.2	43.9					3	3
MENDRISIO	1893	A	4	Residenziale	II			60	50	70	65	60.7	46.5	0.7				57.7	43.5					3	3
MENDRISIO	1895	A	0	Lavorativo	II	x		65	55	70	65	71.1	61.6	6.1	6.6	1.1		71.1	61.6	6.1	6.6	1.1			
MENDRISIO	1895	A	1	Residenziale	II			60	50	70	65	70.5	61	10.5	11	0.5		70.5	61	10.5	11	0.5			
MENDRISIO	1895	A	2	Residenziale	II			60	50	70	65	69.6	60.1	9.6	10.1			69.5	60	9.5	10			0.1	0.1
MENDRISIO	1895	E	0	Residenziale	II			60	50	70	65	67.7	58.2	7.7	8.2			67.7	58.2	7.7	8.2				
MENDRISIO	1895	E	1	Residenziale	II			60	50	70	65	67.3	57.7	7.3	7.7			67.2	57.7	7.2	7.7			0.1	
MENDRISIO	1896	A	0	Residenziale	II			60	50	70	65	70.9	61.2	10.9	11.2	0.9		67	57.3	7	7.3			3.9	3.9
MENDRISIO	1896	A	1	Residenziale	II			60	50	70	65	70.3	60.5	10.3	10.5	0.3		66.5	56.7	6.5	6.7			3.8	3.8
MENDRISIO	1896	A	2	Residenziale	II			60	50	70	65	69.2	59.4	9.2	9.4			65.4	55.7	5.4	5.7			3.8	3.7
MENDRISIO	1897	A	1	Residenziale	II			60	50	70	65	69.9	60.3	9.9	10.3			66	56.4	6	6.4			3.9	3.9
MENDRISIO	1897	A	2	Residenziale	II			60	50	70	65	69.4	59.8	9.4	9.8			65.6	56	5.6	6			3.8	3.8
MENDRISIO	1899	A	1	Residenziale	II			60	50	70	65	61	49.3	1				58	46.3					3	3
MENDRISIO	1899	A	2	Residenziale	II			60	50	70	65	61.2	49.6	1.2				58.2	46.6					3	3
MENDRISIO	1900	A	1	Residenziale	II		1	60	50	70	65	69.5	59.9	9.5	9.9			65.5	55.9	5.5	5.9			4	4
MENDRISIO	1900	A	2	Residenziale	II		1	60	50	70	65	69.5	59.8	9.5	9.8			65.5	55.9	5.5	5.9			4	3.9
MENDRISIO	1901	A	0	Lavorativo	II	x		65	55	70	65	69.1	59.6	4.1	4.6			65.1	55.6	0.1	0.6			4	4

SEZIONE	Mappale	Lettera	Piano	Utilizzo piano	GdS	OIF Art. 42	Correttivo rot./inc.	Situazione prima del risanamento								Situazione dopo il risanamento									
								VLI G	VLI N	VA G	VA N	Lr G	Lr N	Lr>VLI G	Lr>VLI N	Lr>=VA G	Lr>=VA N	Lr G	Lr N	Lr>VLI G	Lr>VLI N	Lr>=VA G	Lr>=VA N	Lr diff G	Lr diff N
MENDRISIO	1901	A	1	Lavorativo	II	x		65	55	70	65	69.2	59.7	4.2	4.7			65.2	55.7	0.2	0.7			4	4
MENDRISIO	1903	C	1	Residenziale	II		1	60	50	70	65	70.8	61.2	10.8	11.2	0.8		66.9	57.3	6.9	7.3			3.9	3.9
MENDRISIO	1904	A	0	Residenziale	II			60	50	70	65	56.1	46.4					52.1	42.5					4	3.9
MENDRISIO	1904	A	1	Residenziale	II			60	50	70	65	57.2	47.6					53.3	43.6					3.9	4
MENDRISIO	1904	A	2	Residenziale	II			60	50	70	65	58	48.3					54.2	44.5					3.8	3.8
MENDRISIO	1905	A	1	Residenziale	II			60	50	70	65	63.7	49.5	3.7				60.7	46.5	0.7				3	3
MENDRISIO	1905	A	2	Residenziale	II			60	50	70	65	62	47.9	2				59	45					3	2.9
MENDRISIO	1907	A	0	Residenziale	II			60	50	70	65	54.3	44.7					50.7	41					3.6	3.7
MENDRISIO	1907	A	1	Residenziale	II			60	50	70	65	57.2	47.6					53.6	43.8					3.6	3.8
MENDRISIO	1910	A	0	Residenziale	II			60	50	70	65	58.1	48.5					54.3	44.6					3.8	3.9
MENDRISIO	1910	A	1	Residenziale	II			60	50	70	65	60.1	50.6	0.1	0.6			56.1	46.5					4	4.1
MENDRISIO	1910	A	2	Residenziale	II			60	50	70	65	62.5	53.1	2.5	3.1			58.4	48.8					4.1	4.3
MENDRISIO	1910	C	1	Residenziale	II			60	50	70	65	61.6	52.2	1.6	2.2			57.1	47.6					4.5	4.6
MENDRISIO	1910	C	2	Residenziale	II			60	50	70	65	63.6	54.2	3.6	4.2			59.2	49.7					4.4	4.5
MENDRISIO	1910	C	3	Residenziale	II			60	50	70	65	63.9	54.5	3.9	4.5			59.6	50					4.3	4.5
MENDRISIO	1939	A	0	Lavorativo	III	x		70	60	70	65	67.9	58.4					63.6	54					4.3	4.4
MENDRISIO	1939	A	1	Residenziale	III			65	55	70	65	69	59.4	4	4.4			65.4	55.7	0.4	0.7			3.6	3.7
MENDRISIO	1939	A	2	Residenziale	III			65	55	70	65	69.9	60.3	4.9	5.3			66.5	56.7	1.5	1.7			3.4	3.6
MENDRISIO	1939	G	2	Residenziale	III			65	55	70	65	69.3	59.5	4.3	4.5			69	59.1	4	4.1			0.3	0.4
MENDRISIO	1944	A	0	Residenziale	III			65	55	70	65	66	56.2	1	1.2			66	56.2	1	1.2				
MENDRISIO	1944	A	1	Residenziale	III			65	55	70	65	67	57.2	2	2.2			67	57.2	2	2.2				
MENDRISIO	1946	A	0	Lavorativo	II	x		65	55	70	65	67.2	55.2	2.2	0.2			64.2	52.2					3	3
MENDRISIO	1946	A	1	Residenziale	II			60	50	70	65	67.1	55.1	7.1	5.1			64.1	52.1	4.1	2.1			3	3
MENDRISIO	1946	A	2	Residenziale	II			60	50	70	65	66.5	54.5	6.5	4.5			63.5	51.5	3.5	1.5			3	3
MENDRISIO	1947	A	1	Residenziale	II		1	60	50	70	65	71.5	61.9	11.5	11.9	1.5		71.1	61.6	11.1	11.6	1.1		0.4	0.3
MENDRISIO	1947	A	2	Residenziale	II		1	60	50	70	65	71	61.3	11	11.3	1		70.5	61	10.5	11	0.5		0.5	0.3
MENDRISIO	1948	A	1	Residenziale	II		1	60	50	70	65	64.8	54.7	4.8	4.7			63.8	54	3.8	4			1	0.7
MENDRISIO	1948	A	2	Residenziale	II		1	60	50	70	65	66	56.1	6	6.1			65.3	55.5	5.3	5.5			0.7	0.6
MENDRISIO	1949	A	1	Residenziale	II		1	60	50	70	65	64.1	51.1	4.1	1.1			61.4	48.7	1.4				2.7	2.4
MENDRISIO	1949	A	2	Residenziale	II		1	60	50	70	65	63.8	51.3	3.8	1.3			61.2	48.9	1.2				2.6	2.4
MENDRISIO	1950	A	1	Residenziale	II		1	60	50	70	65	63.8	50.3	3.8	0.3			61	47.7	1				2.8	2.6
MENDRISIO	1950	A	2	Residenziale	II		1	60	50	70	65	63.4	50.3	3.4	0.3			60.7	47.8	0.7				2.7	2.5
MENDRISIO	1951	A	1	Residenziale	II			60	50	70	65	62.7	49	2.7				59.9	46.3					2.8	2.7
MENDRISIO	1951	A	2	Residenziale	II			60	50	70	65	62.3	48.8	2.3				59.4	46.1					2.9	2.7
MENDRISIO	1952	A	1	Residenziale	II			60	50	70	65	62.7	48.8	2.7				59.8	46					2.9	2.8
MENDRISIO	1952	A	2	Residenziale	II			60	50	70	65	62.2	48.6	2.2				59.3	45.8					2.9	2.8
MENDRISIO	1955	A	0	Residenziale	II		1	60	50	70	65	57.3	47.6					55.1	45.5					2.2	2.1
MENDRISIO	1955	A	1	Residenziale	II		1	60	50	70	65	58.2	48.4					56.1	46.3					2.1	2.1
MENDRISIO	1956	A	0	Residenziale	II		1	60	50	70	65	62.8	53.2	2.8	3.2			60.3	50.7	0.3	0.7			2.5	2.5
MENDRISIO	1956	A	1	Residenziale	II		1	60	50	70	65	63.7	54	3.7	4			61.4	51.8	1.4	1.8			2.3	2.2
MENDRISIO	1957	A	0	Residenziale	II		1	60	50	70	65	71.8	62.2	11.8	12.2	1.8		71.2	61.7	11.2	11.7	1.2		0.6	0.5
MENDRISIO	1957	A	1	Residenziale	II		1	60	50	70	65	71.6	62	11.6	12	1.6		70.9	61.4	10.9	11.4	0.9		0.7	0.6
MENDRISIO	1958	A	0	Residenziale	II		1	60	50	70	65	71.9	62.4	11.9	12.4	1.9		68.9	59.3	8.9	9.3			3	3.1
MENDRISIO	1958	A	1	Residenziale	II		1	60	50	70	65	71.6	62.1	11.6	12.1	1.6		68.7	59.1	8.7	9.1			2.9	3
MENDRISIO	1959	A	0	Residenziale	II		1	60	50	70	65	63.6	54	3.6	4			60.5	50.9	0.5	0.9			3.1	3.1
MENDRISIO	1959	A	1	Residenziale	II		1	60	50	70	65	65.1	55.5	5.1	5.5			61.9	52.3	1.9	2.3			3.2	3.2
MENDRISIO	1960	A	0	Residenziale	II			60	50	70	65	55.9	46.2					53	43.2					2.9	3
MENDRISIO	1960	A	1	Residenziale	II			60	50	70	65	59.6	50					56.7	47					2.9	3
MENDRISIO	1968	1	0	Campo libero	II		1	60	50	70	65	50.5	39.6					47.7	36.8					2.8	2.8
MENDRISIO	1968	2	0	Campo libero	II		1	60	50	70	65	47.4	36.6					45.2	34.6					2.2	2
MENDRISIO	1970	A	1	Residenziale	II			60	50	70	65	68.2	58.7	8.2	8.7			64.2	54.7	4.2	4.7			4	4
MENDRISIO	1970	A	2	Residenziale	II			60	50	70	65	68	58.5	8	8.5			64	54.5	4	4.5			4	4
MENDRISIO	1970	A	3	Residenziale	II			60	50	70	65	67.6	58	7.6	8			63.6	54.1	3.6	4.1			4	3.9
MENDRISIO	1971	A	0	Lavorativo	II	x		65	55	70	65	66.4	56.2	1.4	1.2			62.6	52.4					3.8	3.8
MENDRISIO	1971	A	1	Lavorativo	II	x		65	55	70	65	66.4	56.2	1.4	1.2			62.7	52.4					3.7	3.8
MENDRISIO	1988	A	1	Residenziale	II			60	50	70	65	67.1	57.5	7.1	7.5			66.3	56.6	6.3	6.6			0.8	0.9
MENDRISIO	1989	C	0	Residenziale	II		1	60	50	70	65	66.6	55.1	6.6	5.1			63.8	52.4	3.8	2.4			2.8	2.7
MENDRISIO	1989	C	1	Residenziale	II		1	60	50	70	65	66.5	55	6.5	5			63.8	52.5	3.8	2.5			2.7	2.5



SEZIONE	Mappale	Lettera	Piano	Utilizzo piano	GdS	OIF Art. 42	Correttivo rot./inc.	Situazione prima del risanamento								Situazione dopo il risanamento									
								VLI G	VLI N	VA G	VA N	Lr G	Lr N	Lr>VLI G	Lr>VLI N	Lr>=VA G	Lr>=VA N	Lr G	Lr N	Lr>VLI G	Lr>VLI N	Lr>=VA G	Lr>=VA N	Lr diff G	Lr diff N
MENDRISIO	1989	C	2	Residenziale	II		1	60	50	70	65	66.1	54.7	6.1	4.7			63.5	52.2	3.5	2.2			2.6	2.5
MENDRISIO	1991	A	0	Residenziale	III			65	55	70	65	77.5	67.8	12.5	12.8	7.5	2.8	77.5	67.8	12.5	12.8	7.5	2.8		
MENDRISIO	1991	A	1	Residenziale	III			65	55	70	65	78.4	68.7	13.4	13.7	8.4	3.7	78.4	68.7	13.4	13.7	8.4	3.7		
MENDRISIO	1991	A	2	Residenziale	III			65	55	70	65	78.5	68.8	13.5	13.8	8.5	3.8	78.5	68.8	13.5	13.8	8.5	3.8		
MENDRISIO	1991	A	3	Residenziale	III			65	55	70	65	78.4	68.7	13.4	13.7	8.4	3.7	78.4	68.7	13.4	13.7	8.4	3.7		
MENDRISIO	1996	F	0	Residenziale	II			60	50	70	65	62.3	48.1	2.3				59.3	45.1					3	3
MENDRISIO	1996	F	1	Residenziale	II			60	50	70	65	62.4	48.3	2.4				59.4	45.3					3	3
MENDRISIO	2000	1	0	Campo libero	II			60	50	70	65	69.1	59.5	9.1	9.5			66.1	56.5	6.1	6.5			3	3
MENDRISIO	2002	A	0	Residenziale	II			60	50	70	65	68.2	58.7	8.2	8.7			64.2	54.7	4.2	4.7			4	4
MENDRISIO	2002	A	1	Residenziale	II			60	50	70	65	68.4	58.9	8.4	8.9			64.4	54.9	4.4	4.9			4	4
MENDRISIO	2007	A	1	Residenziale	II		1	60	50	70	65	63.4	53.4	3.4	3.4			59.7	49.6					3.7	3.8
MENDRISIO	2008	A	1	Residenziale	II		1	60	50	70	65	58.5	48.4					54.9	44.7					3.6	3.7
MENDRISIO	2008	A	2	Residenziale	II		1	60	50	70	65	58.8	48.7					55.2	45					3.6	3.7
MENDRISIO	2010	A	0	Residenziale	II			60	50	70	65	52.4	42.4					48.7	38.7					3.7	3.7
MENDRISIO	2010	A	1	Residenziale	II			60	50	70	65	53.8	43.8					50.1	40					3.7	3.8
MENDRISIO	2013	A	0	Residenziale	II			60	50	70	65	57.8	48.3					53.8	44.3					4	4
MENDRISIO	2013	A	1	Residenziale	II			60	50	70	65	59.7	50.1		0.1			55.7	46.2					4	3.9
MENDRISIO	2014	A	0	Residenziale	II			60	50	70	65	61.1	46.9	1.1				58.2	44					2.9	2.9
MENDRISIO	2014	A	1	Residenziale	II			60	50	70	65	61.1	47	1.1				58.2	44.1					2.9	2.9
MENDRISIO	2015	A	1	Residenziale	II			60	50	70	65	67.5	58	7.5	8			63.5	54	3.5	4			4	4
MENDRISIO	2018	P	0	Residenziale	II			60	50	70	65	56	46.2					55.8	46					0.2	0.2
MENDRISIO	2018	P	1	Residenziale	II			60	50	70	65	60.3	50.5	0.3	0.5			60.1	50.3	0.1	0.3			0.2	0.2
MENDRISIO	2022	A	0	Lavorativo	II	x		65	55	70	65	61.3	47.7					58.3	44.7					3	3
MENDRISIO	2022	A	1	Residenziale	II			60	50	70	65	62	48.5	2				59	45.5					3	3
MENDRISIO	2022	A	2	Residenziale	II			60	50	70	65	61.7	48.3	1.7				58.7	45.3					3	3
MENDRISIO	2029	1	0	Campo libero	II		1	60	50	70	65	66.5	56.9	6.5	6.9			62.8	53.1	2.8	3.1			3.7	3.8
MENDRISIO	2030	A	0	Residenziale	II		1	60	50	70	65	70.1	60.5	10.1	10.5	0.1		66.2	56.5	6.2	6.5			3.9	4
MENDRISIO	2030	A	1	Residenziale	II		1	60	50	70	65	70.1	60.5	10.1	10.5	0.1		66.3	56.7	6.3	6.7			3.8	3.8
MENDRISIO	2031	A	1	Residenziale	II		1	60	50	70	65	62.6	52.9	2.6	2.9			59.1	49.4					3.5	3.5
MENDRISIO	2052	C	0	Residenziale	II		1	60	50	70	65	67.5	57	7.5	7			65.7	55.4	5.7	5.4			1.8	1.6
MENDRISIO	2052	C	1	Residenziale	II		1	60	50	70	65	68	57.5	8	7.5			66.2	55.8	6.2	5.8			1.8	1.7
MENDRISIO	2052	C	2	Residenziale	II		1	60	50	70	65	67.9	57.3	7.9	7.3			66	55.7	6	5.7			1.9	1.6
MENDRISIO	2055	A	1	Residenziale	II			60	50	70	65	56.1	45.5					52.5	41.7					3.6	3.8
MENDRISIO	2055	A	2	Residenziale	II			60	50	70	65	57.3	46.9					53.6	43.1					3.7	3.8
MENDRISIO	2073	A	0	Lavorativo	II	x		65	55	70	65	66.9	55	1.9				63.9	52					3	3
MENDRISIO	2073	A	1	Residenziale	II			60	50	70	65	66.6	54.7	6.6	4.7			63.6	51.7	3.6	1.7			3	3
MENDRISIO	2073	A	2	Residenziale	II			60	50	70	65	66.2	54.4	6.2	4.4			63.2	51.4	3.2	1.4			3	3
MENDRISIO	2074	1	0	Campo libero	II			60	50	70	65	69.9	60.4	9.9	10.4			65.8	56.2	5.8	6.2			4.1	4.2
MENDRISIO	2074	2	0	Campo libero	II			60	50	70	65	69.8	60.3	9.8	10.3			65.7	56.1	5.7	6.1			4.1	4.2
MENDRISIO	2074	B	0	Residenziale	II			60	50	70	65	61.2	51.7	1.2	1.7			57.3	47.7					3.9	4
MENDRISIO	2074	B	1	Residenziale	II			60	50	70	65	61.4	51.9	1.4	1.9			57.5	47.9					3.9	4
MENDRISIO	2075	A	0	Residenziale	III			65	55	70	65	63.8	54.3					63.7	54.3					0.1	
MENDRISIO	2075	A	1	Residenziale	III			65	55	70	65	68.3	58.9	3.3	3.9			68.3	58.9	3.3	3.9				
MENDRISIO	2075	D	0	Residenziale	III			65	55	70	65	63.2	53.7					63.2	53.7						
MENDRISIO	2075	D	1	Residenziale	III			65	55	70	65	64.4	54.8					64.4	54.8						
MENDRISIO	2075	D	2	Residenziale	III			65	55	70	65	65.7	56	0.7	1			65.7	56	0.7	1				
MENDRISIO	2083	B	1	Residenziale	II			60	50	70	65	67.4	57.9	7.4	7.9			63.4	53.9	3.4	3.9			4	4
MENDRISIO	2083	B	2	Residenziale	II			60	50	70	65	67.2	57.7	7.2	7.7			63.2	53.7	3.2	3.7			4	4
MENDRISIO	2083	B	3	Residenziale	II			60	50	70	65	66.9	57.4	6.9	7.4			62.9	53.4	2.9	3.4			4	4
MENDRISIO	2085	P	1	Residenziale	II			60	50	70	65	58.2	48.2					54.4	44.3					3.8	3.9
MENDRISIO	2094	A	0	Residenziale	II			60	50	70	65	68.8	59.1	8.8	9.1			64.8	55.1	4.8	5.1			4	4
MENDRISIO	2094	A	1	Residenziale	II			60	50	70	65	68.3	58.6	8.3	8.6			64.3	54.6	4.3	4.6			4	4
MENDRISIO	2095	E	1	Residenziale	II		1	60	50	70	65	61.8	51.9	1.8	1.9			58.1	48.1					3.7	3.8
MENDRISIO	2095	E	2	Residenziale	II		1	60	50	70	65	65.5	55.7	5.5	5.7			61.7	51.9	1.7	1.9			3.8	3.8
MENDRISIO	2095	E	3	Residenziale	II		1	60	50	70	65	65.9	56.1	5.9	6.1			62.1	52.3	2.1	2.3			3.8	3.8
MENDRISIO	2095	F	0	Lavorativo	II	x	1	65	55	70	65	62.2	50.9					58.8	47.2					3.4	3.7
MENDRISIO	2096	A	0	Residenziale	II			60	50	70	65	59.8	47.8					56.5	44.3					3.3	3.5
MENDRISIO	2096	A	1	Residenziale	II			60	50	70	65	60.7	49.4	0.7				57.3	45.7					3.4	3.7

SEZIONE	Mappale	Lettera	Piano	Utilizzo piano	GdS	OIF Art. 42	Correttivo rot./inc.	Situazione prima del risanamento								Situazione dopo il risanamento									
								VLI G	VLI N	VA G	VA N	Lr G	Lr N	Lr>VLI G	Lr>VLI N	Lr>=VA G	Lr>=VA N	Lr G	Lr N	Lr>VLI G	Lr>VLI N	Lr>=VA G	Lr>=VA N	Lr diff G	Lr diff N
MENDRISIO	2099	1	0	Campo libero	II			60	50	70	65	49	37.1					46.6	35					2.4	2.1
MENDRISIO	2101	A	1	Residenziale	II			60	50	70	65	58.5	48.8					58	48.3					0.5	0.5
MENDRISIO	2101	B	0	Lavorativo	II	x		65	55	70	65	59.2	49.4					58.8	49					0.4	0.4
MENDRISIO	2101	E	0	Lavorativo	II	x		65	55	70	65	55.7	45.9					55.5	45.7					0.2	0.2
MENDRISIO	2101	E	1	Lavorativo	II	x		65	55	70	65	57.3	47.6					57	47.2					0.3	0.4
MENDRISIO	2113	A	0	Residenziale	II			60	50	70	65	54.4	44.9					50.5	40.9					3.9	4
MENDRISIO	2113	A	1	Residenziale	II			60	50	70	65	55.3	45.7					51.3	41.8					4	3.9
MENDRISIO	2116	C	0	Residenziale	II		1	60	50	70	65	63.9	53.1	3.9	3.1			61.9	51.3	1.9	1.3			2	1.8
MENDRISIO	2116	C	1	Residenziale	II		1	60	50	70	65	64.7	53.7	4.7	3.7			62.3	51.6	2.3	1.6			2.4	2.1
MENDRISIO	2119	A	0	Residenziale	II			60	50	70	65	58	43.6					55	40.7					3	2.9
MENDRISIO	2119	A	1	Residenziale	II			60	50	70	65	58.8	44.5					55.8	41.5					3	3
MENDRISIO	2123	A	0	Lavorativo	II	x		65	55	70	65	58.7	45.7					55.5	42.5					3.2	3.2
MENDRISIO	2123	A	1	Residenziale	II			60	50	70	65	59.3	46.8					56.1	43.4					3.2	3.4
MENDRISIO	2129	A	0	Lavorativo	III	x		70	60	70	65	60.5	50.7					60.3	50.5					0.2	0.2
MENDRISIO	2129	A	1	Lavorativo	III	x		70	60	70	65	64.8	55					64.8	54.9						0.1
MENDRISIO	2130	A	1	Residenziale	III			65	55	70	65	65.5	55.7	0.5	0.7			64.7	54.9					0.8	0.8
MENDRISIO	2130	A	2	Residenziale	III			65	55	70	65	66.5	56.7	1.5	1.7			65.8	56	0.8	1			0.7	0.7
MENDRISIO	2130	A	3	Residenziale	III			65	55	70	65	68.1	58.3	3.1	3.3			67.7	57.9	2.7	2.9			0.4	0.4
MENDRISIO	2130	A	4	Residenziale	III			65	55	70	65	69.5	59.7	4.5	4.7			69.2	59.3	4.2	4.3			0.3	0.4
MENDRISIO	2130	A	5	Residenziale	III			65	55	70	65	69.9	60.1	4.9	5.1			69.6	59.7	4.6	4.7			0.3	0.4
MENDRISIO	2133	C	0	Residenziale	II			60	50	70	65	61.1	47.1	1.1				58.2	44.3					2.9	2.8
MENDRISIO	2133	C	1	Residenziale	II			60	50	70	65	61.2	47.3	1.2				58.3	44.5					2.9	2.8
MENDRISIO	2141	1	0	Campo libero	II			60	50	70	65	54.6	45.1					50.6	41.1					4	4
MENDRISIO	2142	A	0	Lavorativo	II	x		65	55	70	65	60.8	51.1					60.2	50.5					0.6	0.6
MENDRISIO	2142	A	1	Residenziale	II			60	50	70	65	62.9	53.2	2.9	3.2			62.4	52.7	2.4	2.7			0.5	0.5
MENDRISIO	2147	A	1	Residenziale	II			60	50	70	65	60.2	50.6	0.2	0.6			57.2	47.5					3	3.1
MENDRISIO	2147	A	2	Residenziale	II			60	50	70	65	62.9	53.3	2.9	3.3			59.8	50.1		0.1			3.1	3.2
MENDRISIO	2147	A	3	Residenziale	II			60	50	70	65	63.3	53.7	3.3	3.7			60.1	50.5	0.1	0.5			3.2	3.2
MENDRISIO	2147	A	4	Residenziale	II			60	50	70	65	63.3	53.7	3.3	3.7			60.1	50.5	0.1	0.5			3.2	3.2
MENDRISIO	2147	A	5	Residenziale	II			60	50	70	65	63.3	53.7	3.3	3.7			60.1	50.5	0.1	0.5			3.2	3.2
MENDRISIO	2151	C	0	Residenziale	II			60	50	70	65	60.6	46.5	0.6				57.6	43.6					3	2.9
MENDRISIO	2151	C	1	Residenziale	II			60	50	70	65	60.8	46.7	0.8				57.8	43.9					3	2.8
MENDRISIO	2151	C	2	Residenziale	II			60	50	70	65	60.5	46.7	0.5				57.7	44					2.8	2.7
MENDRISIO	2152	A	1	Lavorativo	III	x	1	70	60	70	65	73.6	63.8	3.6	3.8	3.6		73.6	63.8	3.6	3.8	3.6			
MENDRISIO	2152	A	2	Lavorativo	III	x	1	70	60	70	65	74.2	64.4	4.2	4.4	4.2		74.2	64.4	4.2	4.4	4.2			
MENDRISIO	2156	A	1	Residenziale	II			60	50	70	65	66.6	56.9	6.6	6.9			62.6	52.9	2.6	2.9			4	4
MENDRISIO	2156	A	2	Residenziale	II			60	50	70	65	66.8	57.2	6.8	7.2			62.9	53.2	2.9	3.2			3.9	4
MENDRISIO	2156	A	3	Residenziale	II			60	50	70	65	66.7	57	6.7	7			62.8	53.1	2.8	3.1			3.9	3.9
MENDRISIO	2156	A	4	Residenziale	II			60	50	70	65	66.6	56.9	6.6	6.9			62.6	52.9	2.6	2.9			4	4
MENDRISIO	2156	A	5	Residenziale	II			60	50	70	65	66.4	56.7	6.4	6.7			62.5	52.7	2.5	2.7			3.9	4
MENDRISIO	2156	A	6	Residenziale	II			60	50	70	65	66.1	56.4	6.1	6.4			62.2	52.5	2.2	2.5			3.9	3.9
MENDRISIO	2158	D	0	Residenziale	II			60	50	70	65	50.9	37.3					48.1	34.9					2.8	2.4
MENDRISIO	2158	D	1	Residenziale	II			60	50	70	65	57.8	43.6					54.9	41					2.9	2.6
MENDRISIO	2158	D	2	Residenziale	II			60	50	70	65	58	44					55.2	41.5					2.8	2.5
MENDRISIO	2159	A	1	Residenziale	II		1	60	50	70	65	71	61.3	11	11.3	1		67.1	57.4	7.1	7.4			3.9	3.9
MENDRISIO	2159	A	2	Residenziale	II		1	60	50	70	65	70.9	61.2	10.9	11.2	0.9		67	57.3	7	7.3			3.9	3.9
MENDRISIO	2159	A	3	Residenziale	II		1	60	50	70	65	70.6	60.8	10.6	10.8	0.6		66.7	56.9	6.7	6.9			3.9	3.9
MENDRISIO	2159	A	4	Residenziale	II		1	60	50	70	65	70	60.2	10	10.2			66.2	56.3	6.2	6.3			3.8	3.9
MENDRISIO	2159	A	5	Residenziale	II		1	60	50	70	65	69.5	59.6	9.5	9.6			65.7	55.8	5.7	5.8			3.8	3.8
MENDRISIO	2159	A	6	Residenziale	II		1	60	50	70	65	68.9	59.1	8.9	9.1			65.2	55.2	5.2	5.2			3.7	3.9
MENDRISIO	2160	1	0	Campo libero	II			60	50	70	65	57.4	47.7					54.4	44.7					3	3
MENDRISIO	2160	2	0	Campo libero	II			60	50	70	65	53.8	43.7					50.8	40.7					3	3
MENDRISIO	2166	A	1	Residenziale	II			60	50	70	65	63.1	53.4	3.1	3.4			62.6	52.9	2.6	2.9			0.5	0.5
MENDRISIO	2166	A	2	Residenziale	II			60	50	70	65	64.2	54.4	4.2	4.4			63.7	54	3.7	4			0.5	0.4
MENDRISIO	2169	A	0	Residenziale	II			60	50	70	65	62.5	48.5	2.5				59.6	45.7					2.9	2.8
MENDRISIO	2169	A	1	Residenziale	II			60	50	70	65	62.2	48.4	2.2				59.2	45.5					3	2.9
MENDRISIO	2169	A	2	Residenziale	II			60	50	70	65	61.6	48	1.6				58.7	45.3					2.9	2.7
MENDRISIO	2170	1	0	Campo libero	II			60	50	70	65	50.7	38.1					48.3	36.2					2.4	1.9

SEZIONE	Mappale	Lettera	Piano	Utilizzo piano	GdS	OIF Art. 42	Correttivo rot./inc.	Situazione prima del risanamento								Situazione dopo il risanamento									
								VLI G	VLI N	VA G	VA N	Lr G	Lr N	Lr>VLI G	Lr>VLI N	Lr>=VA G	Lr>=VA N	Lr G	Lr N	Lr>VLI G	Lr>VLI N	Lr>=VA G	Lr>=VA N	Lr diff G	Lr diff N
MENDRISIO	2173	A	1	Residenziale	II			60	50	70	65	67.5	57.9	7.5	7.9			64.5	54.9	4.5	4.9			3	3
MENDRISIO	2173	A	2	Residenziale	II			60	50	70	65	67.5	57.9	7.5	7.9			64.5	54.9	4.5	4.9			3	3
MENDRISIO	2173	A	3	Residenziale	II			60	50	70	65	67.2	57.6	7.2	7.6			64.2	54.6	4.2	4.6			3	3
MENDRISIO	2173	A	4	Residenziale	II			60	50	70	65	66.9	57.2	6.9	7.2			63.8	54.2	3.8	4.2			3.1	3
MENDRISIO	2173	A	5	Residenziale	II			60	50	70	65	66.3	56.7	6.3	6.7			63.3	53.7	3.3	3.7			3	3
MENDRISIO	2173	A	6	Residenziale	II			60	50	70	65	65.6	55.9	5.6	5.9			62.5	52.9	2.5	2.9			3.1	3
MENDRISIO	2177	C	1	Lavorativo	II	x		65	55	70	65	62.4	52.8					59.4	49.8					3	3
MENDRISIO	2177	C	2	Lavorativo	II	x		65	55	70	65	66.6	57	1.6	2			63.6	54					3	3
MENDRISIO	2177	C	3	Residenziale	II			60	50	70	65	66.7	57.1	6.7	7.1			63.7	54.1	3.7	4.1			3	3
MENDRISIO	2177	C	4	Residenziale	II			60	50	70	65	66.4	56.8	6.4	6.8			63.4	53.8	3.4	3.8			3	3
MENDRISIO	2177	C	5	Residenziale	II			60	50	70	65	65.9	56.2	5.9	6.2			62.8	53.2	2.8	3.2			3.1	3
MENDRISIO	2177	C	6	Residenziale	II			60	50	70	65	65.6	56	5.6	6			62.6	52.9	2.6	2.9			3	3.1
MENDRISIO	2177	C	7	Residenziale	II			60	50	70	65	65.2	55.6	5.2	5.6			62.1	52.5	2.1	2.5			3.1	3.1
MENDRISIO	2178	1	0	Campo libero	II			60	50	70	65	62	48	2				59	45.2					3	2.8
MENDRISIO	2191	B	1	Residenziale	II		1	60	50	70	65	63.8	49.6	3.8				60.8	46.5	0.8				3	3.1
MENDRISIO	2191	B	2	Residenziale	II		1	60	50	70	65	63.8	49.7	3.8				60.8	46.6	0.8				3	3.1
MENDRISIO	2191	B	3	Residenziale	II		1	60	50	70	65	63.5	49.9	3.5				60.5	46.7	0.5				3	3.2
MENDRISIO	2193	A	0	Lavorativo	II	x		65	55	70	65	53.7	44					50.6	41					3.1	3
MENDRISIO	2193	A	1	Residenziale	II			60	50	70	65	58	48.4					54.9	45.3					3.1	3.1
MENDRISIO	2200	A	0	Residenziale	II		1	60	50	70	65	69.8	60.2	9.8	10.2			65.9	56.3	5.9	6.3			3.9	3.9
MENDRISIO	2204	A	0	Lavorativo	II	x		65	55	70	65	48.2	38.5					48.1	38.4					0.1	0.1
MENDRISIO	2204	A	1	Lavorativo	II	x		65	55	70	65	48.1	38.3					47.8	38.1					0.3	0.2
MENDRISIO	2204	A	2	Lavorativo	II	x		65	55	70	65	47.8	38					47.5	37.8					0.3	0.2
MENDRISIO	2204	B	0	Lavorativo	II	x		65	55	70	65	73.7	64	8.7	9	3.7		73.7	64	8.7	9	3.7			
MENDRISIO	2204	B	1	Lavorativo	II	x		65	55	70	65	71.6	61.9	6.6	6.9	1.6		71.6	61.9	6.6	6.9	1.6			
MENDRISIO	2204	B	2	Lavorativo	II	x		65	55	70	65	69.9	60.2	4.9	5.2			69.9	60.2	4.9	5.2				
MENDRISIO	2206	A	0	Lavorativo	III	x	1	70	60	70	65	74.1	62.7	4.1	2.7	4.1		74	62.6	4	2.6	4		0.1	0.1
MENDRISIO	2206	A	1	Lavorativo	III	x	1	70	60	70	65	74.4	63.1	4.4	3.1	4.4		74.4	63	4.4	3	4.4			0.1
MENDRISIO	2206	B	0	Lavorativo	III	x	1	70	60	70	65	75.2	63.8	5.2	3.8	5.2		75.1	63.7	5.1	3.7	5.1		0.1	0.1
MENDRISIO	2206	B	1	Lavorativo	III	x	1	70	60	70	65	75.4	64	5.4	4	5.4		75.3	64	5.3	4	5.3		0.1	
MENDRISIO	2213	A	0	Lavorativo	II	x		65	55	70	65	72.3	63	7.3	8	2.3		67.3	58	2.3	3			5	5
MENDRISIO	2213	A	1	Lavorativo	II	x		65	55	70	65	72.6	63.3	7.6	8.3	2.6		67.6	58.3	2.6	3.3			5	5
MENDRISIO	2213	A	2	Lavorativo	II	x		65	55	70	65	72.4	63.1	7.4	8.1	2.4		67.5	58.2	2.5	3.2			4.9	4.9
MENDRISIO	2250	A	1	Residenziale	II			60	50	70	65	69.6	60.1	9.6	10.1			66.6	57.1	6.6	7.1			3	3
MENDRISIO	2250	A	2	Residenziale	II			60	50	70	65	68.2	58.7	8.2	8.7			65.3	55.8	5.3	5.8			2.9	2.9
MENDRISIO	2250	A	3	Residenziale	II			60	50	70	65	67.5	57.9	7.5	7.9			64.6	55.1	4.6	5.1			2.9	2.8
MENDRISIO	2250	A	4	Residenziale	II			60	50	70	65	66.8	57.2	6.8	7.2			63.9	54.4	3.9	4.4			2.9	2.8
MENDRISIO	2251	A	1	Residenziale	II			60	50	70	65	57.1	47.4					53.2	43.5					3.9	3.9
MENDRISIO	2251	A	2	Residenziale	II			60	50	70	65	60	50.3		0.3			56.2	46.5					3.8	3.8
MENDRISIO	2256	A	1	Residenziale	II		1	60	50	70	65	69.7	60.2	9.7	10.2			67	57.4	7	7.4			2.7	2.8
MENDRISIO	2256	A	2	Residenziale	II		1	60	50	70	65	69.1	59.6	9.1	9.6			66.4	56.9	6.4	6.9			2.7	2.7
MENDRISIO	2256	A	3	Residenziale	II		1	60	50	70	65	68.5	58.9	8.5	8.9			65.9	56.3	5.9	6.3			2.6	2.6
MENDRISIO	2256	A	4	Residenziale	II		1	60	50	70	65	67.8	58.3	7.8	8.3			65.3	55.7	5.3	5.7			2.5	2.6
MENDRISIO	2259	C	0	Lavorativo	III	x		70	60	70	65	75.1	65.7	5.1	5.7	5.1	0.7	75.1	65.7	5.1	5.7	5.1	0.7		
MENDRISIO	2259	C	1	Residenziale	III			65	55	70	65	75	65.7	10	10.7	5	0.7	75	65.7	10	10.7	5	0.7		
MENDRISIO	2259	C	2	Residenziale	III			65	55	70	65	74.9	65.5	9.9	10.5	4.9	0.5	74.9	65.5	9.9	10.5	4.9	0.5		
MENDRISIO	2259	C	3	Residenziale	III			65	55	70	65	74.5	65.1	9.5	10.1	4.5	0.1	74.5	65.1	9.5	10.1	4.5	0.1		
MENDRISIO	2277	C	1	Residenziale	II			60	50	70	65	62.6	48.3	2.6				59.6	45.2					3	3.1
MENDRISIO	2277	C	2	Residenziale	II			60	50	70	65	61.4	47.2	1.4				58.4	44.2					3	3
MENDRISIO	2279	A	0	Residenziale	II			60	50	70	65	57	47.2					56.8	47					0.2	0.2
MENDRISIO	2279	A	1	Residenziale	II			60	50	70	65	58.3	48.6					58.1	48.3					0.2	0.3
MENDRISIO	2281	A	1	Residenziale	II		1	60	50	70	65	67.5	56.3	7.5	6.3			65.7	54.8	5.7	4.8			1.8	1.5
MENDRISIO	2281	A	2	Residenziale	II		1	60	50	70	65	68	57.2	8	7.2			66	55.4	6	5.4			2	1.8
MENDRISIO	2281	A	3	Residenziale	II		1	60	50	70	65	67.9	57.2	7.9	7.2			65.9	55.5	5.9	5.5			2	1.7
MENDRISIO	2281	A	4	Residenziale	II		1	60	50	70	65	67.6	57.1	7.6	7.1			65.6	55.4	5.6	5.4			2	1.7
MENDRISIO	2281	A	5	Residenziale	II		1	60	50	70	65	67.3	56.9	7.3	6.9			65.4	55.2	5.4	5.2			1.9	1.7
MENDRISIO	2283	A	0	Residenziale	II			60	50	70	65	60.7	46.4	0.7				57.7	43.4					3	3
MENDRISIO	2283	A	1	Residenziale	II			60	50	70	65	61.1	47	1.1				58.1	43.9					3	3.1

SEZIONE	Mappale	Lettera	Piano	Utilizzo piano	GdS	OIF Art. 42	Correttivo rot./inc.	Situazione prima del risanamento								Situazione dopo il risanamento									
								VLI G	VLI N	VA G	VA N	Lr G	Lr N	Lr>VLI G	Lr>VLI N	Lr>=VA G	Lr>=VA N	Lr G	Lr N	Lr>VLI G	Lr>VLI N	Lr>=VA G	Lr>=VA N	Lr diff G	Lr diff N
MENDRISIO	2283	A	2	Residenziale	II			60	50	70	65	60.5	46.5	0.5				57.4	43.3					3.1	3.2
MENDRISIO	2283	A	3	Residenziale	II			60	50	70	65	59.7	45.7					56.6	42.5					3.1	3.2
MENDRISIO	2283	A	4	Residenziale	II			60	50	70	65	58.8	45					55.8	41.7					3	3.3
MENDRISIO	2294	A	0	Residenziale	II			60	50	70	65	57.3	47.7					54.1	44.4					3.2	3.3
MENDRISIO	2294	A	1	Residenziale	II			60	50	70	65	61.1	51.5	1.1	1.5			57.4	47.8					3.7	3.7
MENDRISIO	2294	A	2	Residenziale	II			60	50	70	65	61.9	52.2	1.9	2.2			58.2	48.6					3.7	3.6
MENDRISIO	2294	A	3	Residenziale	II			60	50	70	65	62.2	52.6	2.2	2.6			58.8	49.1					3.4	3.5
MENDRISIO	2294	A	4	Residenziale	II			60	50	70	65	63.5	53.9	3.5	3.9			59.8	50.2		0.2			3.7	3.7
MENDRISIO	2294	A	5	Residenziale	II			60	50	70	65	64.9	55.3	4.9	5.3			61.1	51.5	1.1	1.5			3.8	3.8
MENDRISIO	2294	A	6	Residenziale	II			60	50	70	65	65.5	55.8	5.5	5.8			61.7	52	1.7	2			3.8	3.8
MENDRISIO	2297	A	0	Residenziale	II			60	50	70	65	63.8	51.1	3.8	1.1			60.8	48.1	0.8				3	3
MENDRISIO	2297	A	1	Residenziale	II			60	50	70	65	63.9	51.2	3.9	1.2			60.9	48.2	0.9				3	3
MENDRISIO	2297	A	2	Residenziale	II			60	50	70	65	63.4	50.8	3.4	0.8			60.4	47.7	0.4				3	3.1
MENDRISIO	2299	A	0	Lavorativo	III	x		70	60	70	65	66.7	56.9					66.7	56.9						
MENDRISIO	2299	A	1	Lavorativo	III	x		70	60	70	65	67.5	57.7					67.5	57.7						
MENDRISIO	2299	A	2	Lavorativo	III	x		70	60	70	65	67.9	58.1					67.9	58.1						
MENDRISIO	2299	A	3	Lavorativo	III	x		70	60	70	65	68.1	58.3					68.1	58.3						
MENDRISIO	2299	A	4	Lavorativo	III	x		70	60	70	65	68.2	58.4					68.2	58.4						
MENDRISIO	2300	A	0	Lavorativo	II	x		65	55	70	65	69.8	60.2	4.8	5.2			69.8	60.2	4.8	5.2				
MENDRISIO	2300	A	1	Lavorativo	II	x		65	55	70	65	69.7	60.1	4.7	5.1			69.7	60.1	4.7	5.1				
MENDRISIO	2300	A	2	Lavorativo	II	x		65	55	70	65	69.1	59.5	4.1	4.5			69.1	59.5	4.1	4.5				
MENDRISIO	2300	A	3	Lavorativo	II	x		65	55	70	65	68.3	58.7	3.3	3.7			68.3	58.7	3.3	3.7				
MENDRISIO	2302	N	0	Residenziale	II		1	60	50	70	65	48.8	38.8					45.5	35.2					3.3	3.6
MENDRISIO	2302	N	1	Residenziale	II		1	60	50	70	65	50.4	40.4					47	36.7					3.4	3.7
MENDRISIO	2302	N	2	Residenziale	II		1	60	50	70	65	52	42.1					48.6	38.4					3.4	3.7
MENDRISIO	2314	A	0	Residenziale	III		1	65	55	70	65	63	53.4					59.6	49.9					3.4	3.5
MENDRISIO	2314	A	1	Residenziale	III		1	65	55	70	65	63.9	54.2					60.8	50.9					3.1	3.3
MENDRISIO	2315	A	0	Residenziale	II			60	50	70	65	52.1	42.6					49.4	39.8					2.7	2.8
MENDRISIO	2315	A	1	Residenziale	II			60	50	70	65	57.5	47.9					55	45.4					2.5	2.5
MENDRISIO	2315	A	2	Residenziale	II			60	50	70	65	57.8	48.2					55.3	45.7					2.5	2.5
MENDRISIO	2315	A	3	Residenziale	II			60	50	70	65	58	48.4					55.4	45.9					2.6	2.5
MENDRISIO	2317	F	0	Residenziale	II			60	50	70	65	59.3	49.9					55.2	45.7					4.1	4.2
MENDRISIO	2317	F	1	Residenziale	II			60	50	70	65	68.1	58.8	8.1	8.8			63.3	54	3.3	4			4.8	4.8
MENDRISIO	2318	A	0	Lavorativo	III	x		70	60	70	65	65.2	55.4					65.2	55.4						
MENDRISIO	2318	E	0	Lavorativo	III	x		70	60	70	65	66.3	56.5					66.3	56.5						
MENDRISIO	2319	A	1	Lavorativo	II	x	1	65	55	70	65	74.2	64.6	9.2	9.6	4.2		74.2	64.6	9.2	9.6	4.2			
MENDRISIO	2319	A	2	Residenziale	II		1	60	50	70	65	73.4	63.8	13.4	13.8	3.4		73.3	63.7	13.3	13.7	3.3		0.1	0.1
MENDRISIO	2319	A	3	Residenziale	II		1	60	50	70	65	72.4	62.8	12.4	12.8	2.4		72.3	62.7	12.3	12.7	2.3		0.1	0.1
MENDRISIO	2319	A	4	Residenziale	II		1	60	50	70	65	71.5	61.8	11.5	11.8	1.5		71.4	61.8	11.4	11.8	1.4		0.1	
MENDRISIO	2319	A	5	Residenziale	II		1	60	50	70	65	70.7	61	10.7	11	0.7		70.6	61	10.6	11	0.6		0.1	
MENDRISIO	2319	A	6	Residenziale	II		1	60	50	70	65	70	60.3	10	10.3			69.9	60.2	9.9	10.2			0.1	0.1
MENDRISIO	2349	A	0	Lavorativo	III	x		70	60	70	65	64.7	54.3					64.7	54.3						
MENDRISIO	2349	A	1	Lavorativo	III	x		70	60	70	65	66.5	56.1					66.5	56.1						
MENDRISIO	2349	A	2	Lavorativo	III	x		70	60	70	65	67.2	56.9					67.2	56.9						
MENDRISIO	2351	A	1	Residenziale	II			60	50	70	65	71.8	62.5	11.8	12.5	1.8		66.9	57.6	6.9	7.6			4.9	4.9
MENDRISIO	2351	A	2	Residenziale	II			60	50	70	65	71.5	62.2	11.5	12.2	1.5		66.7	57.3	6.7	7.3			4.8	4.9
MENDRISIO	2351	A	3	Residenziale	II			60	50	70	65	71.2	61.9	11.2	11.9	1.2		66.4	57	6.4	7			4.8	4.9
MENDRISIO	2351	A	4	Residenziale	II			60	50	70	65	70.8	61.5	10.8	11.5	0.8		66.1	56.7	6.1	6.7			4.7	4.8
MENDRISIO	2352	A	0	Residenziale	II			60	50	70	65	56.2	46.6					56.2	46.6						
MENDRISIO	2352	A	1	Residenziale	II			60	50	70	65	63.7	54.1	3.7	4.1			63.7	54.1	3.7	4.1				
MENDRISIO	2355	1	0	Campo libero	II			60	50	70	65	57.1	46.6					57	46.5					0.1	0.1
MENDRISIO	2362	A	0	Residenziale	II			60	50	70	65	68.3	56.5	8.3	6.5			65.3	53.5	5.3	3.5			3	3
MENDRISIO	2362	A	1	Residenziale	II			60	50	70	65	67.4	55.6	7.4	5.6			64.4	52.6	4.4	2.6			3	3
MENDRISIO	2362	A	2	Residenziale	II			60	50	70	65	66.2	54.3	6.2	4.3			63.2	51.4	3.2	1.4			3	2.9
MENDRISIO	2389	A	0	Residenziale	II		1	60	50	70	65	54.5	44.7					54	44.2					0.5	0.5
MENDRISIO	2389	A	1	Residenziale	II		1	60	50	70	65	59	49.3					58	48.2					1	1.1
MENDRISIO	2389	A	2	Residenziale	II		1	60	50	70	65	61.8	52.1	1.8	2.1			60.8	51	0.8	1			1	1.1
MENDRISIO	2398	A	1	Lavorativo	III	x	1	70	60	70	65	74.4	63.9	4.4	3.9	4.4		73	62.1	3	2.1	3		1.4	1.8



SEZIONE	Mappale	Lettera	Piano	Utilizzo piano	GdS	OIF Art. 42	Correttivo rot./inc.	Situazione prima del risanamento								Situazione dopo il risanamento									
								VLI G	VLI N	VA G	VA N	Lr G	Lr N	Lr>VLI G	Lr>VLI N	Lr>=VA G	Lr>=VA N	Lr G	Lr N	Lr>VLI G	Lr>VLI N	Lr>=VA G	Lr>=VA N	Lr diff G	Lr diff N
MENDRISIO	2398	A	2	Lavorativo	III	x	1	70	60	70	65	74.4	63.8	4.4	3.8	4.4		73	62.1	3	2.1	3		1.4	1.7
MENDRISIO	2398	A	3	Lavorativo	III	x	1	70	60	70	65	74	63.5	4	3.5	4		72.8	61.8	2.8	1.8	2.8		1.2	1.7
MENDRISIO	2399	A	0	Lavorativo	II	x	1	65	55	70	65	69.2	59.5	4.2	4.5			65.4	55.7	0.4	0.7			3.8	3.8
MENDRISIO	2400	A	0	Lavorativo	II	x	1	65	55	70	65	69.7	60.1	4.7	5.1			66.8	57.2	1.8	2.2			2.9	2.9
MENDRISIO	2400	A	1	Residenziale	II		1	60	50	70	65	69.9	60.2	9.9	10.2			67	57.4	7	7.4			2.9	2.8
MENDRISIO	2400	A	2	Residenziale	II		1	60	50	70	65	69.7	60	9.7	10			66.9	57.3	6.9	7.3			2.8	2.7
MENDRISIO	2400	A	3	Residenziale	II		1	60	50	70	65	69.3	59.7	9.3	9.7			66.6	57	6.6	7			2.7	2.7
MENDRISIO	2400	A	4	Residenziale	II		1	60	50	70	65	68.9	59.3	8.9	9.3			66.3	56.7	6.3	6.7			2.6	2.6
MENDRISIO	2400	A	5	Residenziale	II		1	60	50	70	65	68.5	58.9	8.5	8.9			66	56.3	6	6.3			2.5	2.6
MENDRISIO	2400	A	6	Residenziale	II		1	60	50	70	65	67.8	58.1	7.8	8.1			65.4	55.7	5.4	5.7			2.4	2.4
MENDRISIO	2413	D	0	Residenziale	II			60	50	70	65	57.1	47.4					54.4	44.7					2.7	2.7
MENDRISIO	2413	D	1	Residenziale	II			60	50	70	65	57.7	48					55.2	45.5					2.5	2.5
MENDRISIO	2413	D	2	Residenziale	II			60	50	70	65	58.3	48.6					56	46.3					2.3	2.3
MENDRISIO	2413	D	3	Residenziale	II			60	50	70	65	58.5	48.7					56.1	46.3					2.4	2.4
MENDRISIO	2416	A	0	Lavorativo	II	x	1	65	55	70	65	68.5	58.8	3.5	3.8			65.2	55.5	0.2	0.5			3.3	3.3
MENDRISIO	2416	A	1	Lavorativo	II	x	1	65	55	70	65	68.6	58.9	3.6	3.9			65.3	55.7	0.3	0.7			3.3	3.2
MENDRISIO	2420	F	1	Residenziale	II			60	50	70	65	59.3	49.5					55.5	45.6					3.8	3.9
MENDRISIO	2420	F	2	Residenziale	II			60	50	70	65	61	51.2	1	1.2			57.2	47.4					3.8	3.8
MENDRISIO	2447	1	0	Campo libero	III			65	55	70	65	75.5	65.7	10.5	10.7	5.5	0.7	75.5	65.7	10.5	10.7	5.5	0.7		
MENDRISIO	2447	2	0	Campo libero	III			65	55	70	65	80.3	70.4	15.3	15.4	10.3	5.4	80.2	70.4	15.2	15.4	10.2	5.4	0.1	
MENDRISIO	2458	1	0	Campo libero	III			65	55	70	65	68.1	58.7	3.1	3.7			65.7	56.3	0.7	1.3			2.4	2.4
MENDRISIO	2465	C	1	Residenziale	II			60	50	70	65	68.3	58.9	8.3	8.9			64.1	54.7	4.1	4.7			4.2	4.2
MENDRISIO	2465	C	2	Residenziale	II			60	50	70	65	68.3	59	8.3	9			64.5	55	4.5	5			3.8	4
MENDRISIO	2465	C	3	Residenziale	II			60	50	70	65	68.3	58.9	8.3	8.9			64.6	55.1	4.6	5.1			3.7	3.8
MENDRISIO	2465	C	4	Residenziale	II			60	50	70	65	68.3	58.9	8.3	8.9			65	55.4	5	5.4			3.3	3.5
MENDRISIO	2465	C	5	Residenziale	II			60	50	70	65	68.1	58.7	8.1	8.7			65	55.4	5	5.4			3.1	3.3
MENDRISIO	2465	H	1	Residenziale	II			60	50	70	65	69.1	59.7	9.1	9.7			64.7	55.3	4.7	5.3			4.4	4.4
MENDRISIO	2465	H	2	Residenziale	II			60	50	70	65	69	59.6	9	9.6			64.9	55.5	4.9	5.5			4.1	4.1
MENDRISIO	2465	H	3	Residenziale	II			60	50	70	65	68.8	59.5	8.8	9.5			64.9	55.4	4.9	5.4			3.9	4.1
MENDRISIO	2465	H	4	Residenziale	II			60	50	70	65	68.7	59.3	8.7	9.3			64.9	55.4	4.9	5.4			3.8	3.9
MENDRISIO	2465	H	5	Residenziale	II			60	50	70	65	68.5	59.1	8.5	9.1			64.9	55.4	4.9	5.4			3.6	3.7
MENDRISIO	2465	M	1	Residenziale	II			60	50	70	65	68.7	59.3	8.7	9.3			64.5	55.1	4.5	5.1			4.2	4.2
MENDRISIO	2465	M	2	Residenziale	II			60	50	70	65	68.6	59.2	8.6	9.2			64.7	55.2	4.7	5.2			3.9	4
MENDRISIO	2465	M	3	Residenziale	II			60	50	70	65	68.4	59	8.4	9			65.1	55.6	5.1	5.6			3.3	3.4
MENDRISIO	2465	M	4	Residenziale	II			60	50	70	65	68.2	58.8	8.2	8.8			65.2	55.6	5.2	5.6			3	3.2
MENDRISIO	2465	M	5	Residenziale	II			60	50	70	65	68	58.5	8	8.5			65.2	55.6	5.2	5.6			2.8	2.9
MENDRISIO	2525	A	0	Residenziale	II			60	50	70	65	66.9	57.6	6.9	7.6			64	54.7	4	4.7			2.9	2.9
MENDRISIO	2525	A	1	Residenziale	II			60	50	70	65	67.4	58.1	7.4	8.1			64.8	55.4	4.8	5.4			2.6	2.7
MENDRISIO	2545	A	0	Lavorativo	II	x		65	55	70	65	68.4	58.8	3.4	3.8			64.4	54.9					4	3.9
MENDRISIO	2545	B	0	Lavorativo	II	x		65	55	70	65	65.7	56.2	0.7	1.2			61.7	52.2					4	4
MENDRISIO	2547	E	0	Lavorativo	III	x		70	60	70	65	63.3	49.7					63.2	49.6					0.1	0.1
MENDRISIO	2547	E	1	Lavorativo	III	x		70	60	70	65	63.4	50.1					63.4	50						0.1
MENDRISIO	2561	A	0	Residenziale	II			60	50	70	65	56.3	46.6					54.8	45					1.5	1.6
MENDRISIO	2561	A	1	Residenziale	II			60	50	70	65	59.3	49.6					58.1	48.4					1.2	1.2
MENDRISIO	2561	A	2	Residenziale	II			60	50	70	65	60.1	50.4	0.1	0.4			59.1	49.3					1	1.1
MENDRISIO	2561	A	3	Residenziale	II			60	50	70	65	60.5	50.7	0.5	0.7			59.4	49.6					1.1	1.1
MENDRISIO	2562	A	0	Residenziale	II			60	50	70	65	54.8	45					54.5	44.7					0.3	0.3
MENDRISIO	2562	A	1	Residenziale	II			60	50	70	65	60.7	50.9	0.7	0.9			60.5	50.7	0.5	0.7			0.2	0.2
MENDRISIO	2562	B	0	Residenziale	II			60	50	70	65	58.1	48.3					57.9	48.1					0.2	0.2
MENDRISIO	2562	B	1	Residenziale	II			60	50	70	65	63.8	54	3.8	4			63.7	53.9	3.7	3.9			0.1	0.1
MENDRISIO	2562	C	0	Residenziale	II			60	50	70	65	56.2	46.5					56	46.2					0.2	0.3
MENDRISIO	2562	C	1	Residenziale	II			60	50	70	65	62.8	53	2.8	3			62.6	52.8	2.6	2.8			0.2	0.2
MENDRISIO	2562	D	0	Residenziale	II			60	50	70	65	58.9	49.1					58.6	48.8					0.3	0.3
MENDRISIO	2562	D	1	Residenziale	II			60	50	70	65	63.7	53.9	3.7	3.9			63.5	53.7	3.5	3.7			0.2	0.2
MENDRISIO	2562	E	0	Residenziale	II			60	50	70	65	56.5	46.8					56.4	46.6					0.1	0.2
MENDRISIO	2562	E	1	Residenziale	II			60	50	70	65	62.3	52.6	2.3	2.6			62.2	52.5	2.2	2.5			0.1	0.1
MENDRISIO	2562	F	0	Residenziale	II			60	50	70	65	58.6	48.8					58.5	48.7					0.1	0.1
MENDRISIO	2562	F	1	Residenziale	II			60	50	70	65	63.9	54.1	3.9	4.1			63.8	54.1	3.8	4.1			0.1	

SEZIONE	Mappale	Lettera	Piano	Utilizzo piano	GdS	OIF Art. 42	Correttivo rot./inc.	Situazione prima del risanamento								Situazione dopo il risanamento									
								VLI G	VLI N	VA G	VA N	Lr G	Lr N	Lr>VLI G	Lr>VLI N	Lr>=VA G	Lr>=VA N	Lr G	Lr N	Lr>VLI G	Lr>VLI N	Lr>=VA G	Lr>=VA N	Lr diff G	Lr diff N
MENDRISIO	2562	G	0	Residenziale	II			60	50	70	65	55.1	45.3					55	45.2					0.1	0.1
MENDRISIO	2562	G	1	Residenziale	II			60	50	70	65	61	51.2	1	1.2			60.9	51.2	0.9	1.2			0.1	
MENDRISIO	2562	H	0	Residenziale	II			60	50	70	65	61	51.2	1	1.2			60.8	51	0.8	1			0.2	0.2
MENDRISIO	2562	H	1	Residenziale	II			60	50	70	65	63.1	53.3	3.1	3.3			63	53.2	3	3.2			0.1	0.1
MENDRISIO	2565	A	0	Residenziale	II			60	50	70	65	60.2	50.6	0.2	0.6			57.6	47.9					2.6	2.7
MENDRISIO	2566	A	0	Residenziale	II			60	50	70	65	61.7	52.1	1.7	2.1			58.1	48.4					3.6	3.7
MENDRISIO	2566	A	1	Residenziale	II			60	50	70	65	63.9	54.3	3.9	4.3			60.2	50.6	0.2	0.6			3.7	3.7
MENDRISIO	2567	A	1	Residenziale	II			60	50	70	65	69	59.4	9	9.4			65.2	55.6	5.2	5.6			3.8	3.8
MENDRISIO	2567	A	2	Residenziale	II			60	50	70	65	68.5	58.9	8.5	8.9			64.8	55.2	4.8	5.2			3.7	3.7
MENDRISIO	2579	A	1	Residenziale	III			65	55	70	65	71.8	61.7	6.8	6.7	1.8		71.8	61.7	6.8	6.7	1.8			
MENDRISIO	2579	A	2	Residenziale	III			65	55	70	65	74.7	64.7	9.7	9.7	4.7		74.7	64.7	9.7	9.7	4.7			
MENDRISIO	2586	A	0	Residenziale	II			60	50	70	65	52.1	42.4					51.1	41.4					1	1
MENDRISIO	2586	A	1	Residenziale	II			60	50	70	65	56.7	47					56.2	46.4					0.5	0.6
MENDRISIO	2588	A	0	Residenziale	II			60	50	70	65	56.1	46.6					54.3	44.7					1.8	1.9
MENDRISIO	2588	A	1	Residenziale	II			60	50	70	65	59.8	50.3		0.3			58.4	48.7					1.4	1.6
MENDRISIO	2589	A	0	Residenziale	II			60	50	70	65	67.9	58.5	7.9	8.5			64.2	54.7	4.2	4.7			3.7	3.8
MENDRISIO	2589	A	1	Residenziale	II			60	50	70	65	68.2	58.7	8.2	8.7			64.9	55.4	4.9	5.4			3.3	3.3
MENDRISIO	2590	1	0	Campo libero	II			60	50	70	65	69.2	59.9	9.2	9.9			64.7	55.3	4.7	5.3			4.5	4.6
MENDRISIO	2591	A	0	Residenziale	II			60	50	70	65	51.3	41.4					48.2	38.3					3.1	3.1
MENDRISIO	2591	A	1	Residenziale	II			60	50	70	65	53.9	44.1					50.8	41					3.1	3.1
MENDRISIO	2591	A	2	Residenziale	II			60	50	70	65	56.9	47.2					53.8	44.1					3.1	3.1
MENDRISIO	2591	A	3	Residenziale	II			60	50	70	65	59.3	49.7					56.2	46.5					3.1	3.2
MENDRISIO	2591	A	4	Residenziale	II			60	50	70	65	59.9	50.2		0.2			56.8	47.1					3.1	3.1
MENDRISIO	2591	A	5	Residenziale	II			60	50	70	65	60.3	50.6	0.3	0.6			57.2	47.5					3.1	3.1
MENDRISIO	2592	A	1	Residenziale	II			60	50	70	65	56.3	46.5					53.8	43.9					2.5	2.6
MENDRISIO	2592	A	2	Residenziale	II			60	50	70	65	58.8	49.1					56.1	46.1					2.7	3
MENDRISIO	2592	A	3	Residenziale	II			60	50	70	65	60.1	50.2	0.1	0.2			57.7	47.6					2.4	2.6
MENDRISIO	2594	1	0	Campo libero	II			60	50	70	65	58	48.5					54.8	45.3					3.2	3.2
MENDRISIO	2594	K	0	Residenziale	II			60	50	70	65	67.6	58.1	7.6	8.1			64.6	55.1	4.6	5.1			3	3
MENDRISIO	2594	K	1	Residenziale	II			60	50	70	65	67.9	58.4	7.9	8.4			64.9	55.4	4.9	5.4			3	3
MENDRISIO	2597	1	0	Campo libero	III			65	55	70	65	62	52.5					57.9	48.3					4.1	4.2
MENDRISIO	2597	2	0	Campo libero	III			65	55	70	65	63.1	53.6					59.4	49.7					3.7	3.9
MENDRISIO	2603	A	0	Residenziale	III			65	55	70	65	57.8	47.9					57.6	47.8					0.2	0.1
MENDRISIO	2603	A	1	Residenziale	III			65	55	70	65	60.6	50.7					60.5	50.7					0.1	
MENDRISIO	2603	A	2	Residenziale	III			65	55	70	65	59.9	50.1					59.9	50						0.1
MENDRISIO	2603	A	3	Residenziale	III			65	55	70	65	60.2	50.4					60.2	50.3						0.1
MENDRISIO	2619	A	0	Residenziale	II			60	50	70	65	50.5	40.7					49	39.2					1.5	1.5
MENDRISIO	2619	A	1	Residenziale	II			60	50	70	65	52.5	42.8					50.5	40.8					2	2
MENDRISIO	2632	A	0	Lavorativo	II	x		65	55	70	65	72.2	62.5	7.2	7.5	2.2		72.2	62.5	7.2	7.5	2.2			
MENDRISIO	2632	A	1	Residenziale	II			60	50	70	65	71.5	61.8	11.5	11.8	1.5		71.5	61.8	11.5	11.8	1.5			
MENDRISIO	2632	A	2	Residenziale	II			60	50	70	65	70.5	60.9	10.5	10.9	0.5		70.5	60.9	10.5	10.9	0.5			
MENDRISIO	2635	A	1	Lavorativo	III	x	1	70	60	70	65	74.5	63	4.5	3	4.5		74.5	63	4.5	3	4.5			
MENDRISIO	2635	A	2	Lavorativo	III	x	1	70	60	70	65	75.2	63.8	5.2	3.8	5.2		75.2	63.8	5.2	3.8	5.2			
MENDRISIO	2648	A	0	Residenziale	II			60	50	70	65	63.4	53.8	3.4	3.8			59.9	50.3		0.3			3.5	3.5
MENDRISIO	2648	A	1	Residenziale	II			60	50	70	65	64.6	55	4.6	5			61.3	51.7	1.3	1.7			3.3	3.3
MENDRISIO	2655	A	0	Residenziale	II			60	50	70	65	55.4	45.9					50.7	41.2					4.7	4.7
MENDRISIO	2655	A	1	Residenziale	II			60	50	70	65	63.6	54.2	3.6	4.2			58.8	49.3					4.8	4.9
MENDRISIO	2656	A	0	Residenziale	II			60	50	70	65	55.7	46.3					50.9	41.4					4.8	4.9
MENDRISIO	2656	A	1	Residenziale	II			60	50	70	65	64.7	55.3	4.7	5.3			59.6	50.1		0.1			5.1	5.2
MENDRISIO	2657	A	0	Residenziale	II			60	50	70	65	63.1	53.7	3.1	3.7			58.4	48.9					4.7	4.8
MENDRISIO	2657	A	1	Residenziale	II			60	50	70	65	67.2	57.8	7.2	7.8			62.3	52.8	2.3	2.8			4.9	5
MENDRISIO	2660	A	0	Residenziale	II			60	50	70	65	61.9	52.4	1.9	2.4			57.4	47.9					4.5	4.5
MENDRISIO	2660	A	1	Residenziale	II			60	50	70	65	67.1	57.6	7.1	7.6			62.5	53	2.5	3			4.6	4.6
MENDRISIO	2660	A	2	Residenziale	II			60	50	70	65	67.4	58	7.4	8			62.8	53.3	2.8	3.3			4.6	4.7
MENDRISIO	2662	A	0	Residenziale	II			60	50	70	65	66.2	56.7	6.2	6.7			62.2	52.7	2.2	2.7			4	4
MENDRISIO	2662	A	1	Residenziale	II			60	50	70	65	67.2	57.7	7.2	7.7			63.2	53.7	3.2	3.7			4	4
MENDRISIO	2663	A	1	Residenziale	II			60	50	70	65	56.4	46.8					52.4	42.8					4	4
MENDRISIO	2663	A	2	Residenziale	II			60	50	70	65	57	47.5					53	43.5					4	4

SEZIONE	Mappale	Lettera	Piano	Utilizzo piano	GdS	OIF Art. 42	Correttivo rot./inc.	Situazione prima del risanamento								Situazione dopo il risanamento									
								VLI G	VLI N	VA G	VA N	Lr G	Lr N	Lr>VLI G	Lr>VLI N	Lr>=VA G	Lr>=VA N	Lr G	Lr N	Lr>VLI G	Lr>VLI N	Lr>=VA G	Lr>=VA N	Lr diff G	Lr diff N
MENDRISIO	2664	A	0	Residenziale	II			60	50	70	65	65	55.5	5	5.5			61	51.5	1	1.5			4	4
MENDRISIO	2664	A	1	Residenziale	II			60	50	70	65	67.1	57.6	7.1	7.6			63.1	53.6	3.1	3.6			4	4
MENDRISIO	2665	A	0	Residenziale	II			60	50	70	65	55.9	46.4					52	42.4					3.9	4
MENDRISIO	2665	A	1	Residenziale	II			60	50	70	65	56.6	47.1					52.7	43.1					3.9	4
MENDRISIO	2671	1	0	Campo libero	II			60	50	70	65	61.4	51.7	1.4	1.7			61.1	51.3	1.1	1.3			0.3	0.4
MENDRISIO	2672	C	1	Residenziale	II			60	50	70	65	61.3	47.4	1.3				58.4	44.6					2.9	2.8
MENDRISIO	2672	C	2	Residenziale	II			60	50	70	65	61.4	47.9	1.4				58.5	45.1					2.9	2.8
MENDRISIO	2672	C	3	Residenziale	II			60	50	70	65	61.1	47.8	1.1				58.3	45.2					2.8	2.6
MENDRISIO	2675	G	1	Residenziale	III		1	65	55	70	65	65.6	55.1	0.6	0.1			65.6	55.1	0.6	0.1				
MENDRISIO	2675	G	2	Residenziale	III		1	65	55	70	65	67.2	56.8	2.2	1.8			67.2	56.8	2.2	1.8				
MENDRISIO	2675	G	3	Residenziale	III		1	65	55	70	65	69.1	58.8	4.1	3.8			69.1	58.8	4.1	3.8				
MENDRISIO	2675	G	4	Residenziale	III		1	65	55	70	65	70.4	60.2	5.4	5.2	0.4		70.4	60.2	5.4	5.2	0.4			
MENDRISIO	2679	A	0	Lavorativo	II	x	1	65	55	70	65	74.4	64.8	9.4	9.8	4.4		74.4	64.8	9.4	9.8	4.4			
MENDRISIO	2679	A	1	Lavorativo	II	x	1	65	55	70	65	73.6	64	8.6	9	3.6		73.5	63.9	8.5	8.9	3.5		0.1	0.1
MENDRISIO	2679	A	2	Residenziale	II		1	60	50	70	65	72.5	62.8	12.5	12.8	2.5		72.4	62.8	12.4	12.8	2.4		0.1	
MENDRISIO	2679	A	3	Residenziale	II		1	60	50	70	65	71.5	61.9	11.5	11.9	1.5		71.4	61.8	11.4	11.8	1.4		0.1	0.1
MENDRISIO	2679	A	4	Residenziale	II		1	60	50	70	65	70.6	61	10.6	11	0.6		70.6	61	10.6	11	0.6			
MENDRISIO	2679	A	5	Residenziale	II		1	60	50	70	65	69.9	60.3	9.9	10.3			69.8	60.2	9.8	10.2			0.1	0.1
MENDRISIO	2687	A	0	Residenziale	II			60	50	70	65	59.9	49.2					59.8	49.2					0.1	
MENDRISIO	2687	A	1	Residenziale	II			60	50	70	65	60.6	50	0.6				60.6	49.9	0.6					0.1
MENDRISIO	2715	A	0	Residenziale	III			65	55	70	65	57.9	48					57.8	48					0.1	
MENDRISIO	2715	A	1	Residenziale	III			65	55	70	65	59.6	49.8					59.6	49.7						0.1
MENDRISIO	2730	A	1	Residenziale	II			60	50	70	65	60.1	50.3	0.1	0.3			56.2	46.5					3.9	3.8
MENDRISIO	2730	A	2	Residenziale	II			60	50	70	65	60.9	51.2	0.9	1.2			57.1	47.4					3.8	3.8
MENDRISIO	2730	B	1	Residenziale	II			60	50	70	65	63.8	54.1	3.8	4.1			59.9	50.2		0.2			3.9	3.9
MENDRISIO	2730	B	2	Residenziale	II			60	50	70	65	63.6	53.9	3.6	3.9			59.6	49.9					4	4
MENDRISIO	2738	A	1	Residenziale	II			60	50	70	65	60.4	46	0.4				57.4	43.1					3	2.9
MENDRISIO	2738	A	2	Residenziale	II			60	50	70	65	60.2	45.9	0.2				57.3	43.1					2.9	2.8
MENDRISIO	2739	A	0	Residenziale	II			60	50	70	65	54.8	45.4					52.3	42.8					2.5	2.6
MENDRISIO	2740	A	0	Lavorativo	III	x		70	60	70	65	59.3	50					54.9	45.5					4.4	4.5
MENDRISIO	2741	1	0	Campo libero	II		1	60	50	70	65	68.1	57.4	8.1	7.4			68.1	57.4	8.1	7.4				
MENDRISIO	2750	G	0	Residenziale	III		1	65	55	70	65	71.2	61.4	6.2	6.4	1.2		68.4	58.3	3.4	3.3			2.8	3.1
MENDRISIO	2750	G	1	Residenziale	III		1	65	55	70	65	71.9	61.9	6.9	6.9	1.9		69.5	59.1	4.5	4.1			2.4	2.8
MENDRISIO	2757	A	0	Residenziale	II			60	50	70	65	55.3	41.7					52.7	39.4					2.6	2.3
MENDRISIO	2757	A	1	Residenziale	II			60	50	70	65	57.7	44					55	41.7					2.7	2.3
MENDRISIO	2757	A	2	Residenziale	II			60	50	70	65	58.4	45.4					55.8	43.3					2.6	2.1
MENDRISIO	2761	A	0	Lavorativo	III	x		70	60	70	65	65.1	55.8					60.2	50.9					4.9	4.9
MENDRISIO	2761	A	1	Lavorativo	III	x		70	60	70	65	66.1	56.8					61.3	51.9					4.8	4.9
MENDRISIO	2763	A	0	Lavorativo	III	x		70	60	70	65	62.6	52.8					62.6	52.8						
MENDRISIO	2775	D	0	Lavorativo	II	x	1	65	55	70	65	63.9	52.6					60.6	49.1					3.3	3.5
MENDRISIO	2775	D	1	Residenziale	II		1	60	50	70	65	67.6	57	7.6	7			64	53.2	4	3.2			3.6	3.8
MENDRISIO	2796	1	0	Campo libero	II			60	50	70	65	58.4	49					55.5	46.1					2.9	2.9
MENDRISIO	2797	A	0	Residenziale	II			60	50	70	65	60.3	50.6	0.3	0.6			59.8	50.1		0.1			0.5	0.5
MENDRISIO	2797	A	1	Residenziale	II			60	50	70	65	63.7	54	3.7	4			63.2	53.4	3.2	3.4			0.5	0.6
MENDRISIO	2797	B	0	Residenziale	II			60	50	70	65	60.7	51	0.7	1			60.3	50.5	0.3	0.5			0.4	0.5
MENDRISIO	2805	1	0	Campo libero	II			60	50	70	65	68.7	59.4	8.7	9.4			64.9	55.5	4.9	5.5			3.8	3.9
MENDRISIO	2806	A	0	Residenziale	II			60	50	70	65	64.4	55	4.4	5			61.4	51.9	1.4	1.9			3	3.1
MENDRISIO	2806	A	1	Residenziale	II			60	50	70	65	65.5	56.1	5.5	6.1			62.8	53.3	2.8	3.3			2.7	2.8
MENDRISIO	2807	A	0	Residenziale	II			60	50	70	65	54.9	45.3					53.6	43.9					1.3	1.4
MENDRISIO	2807	A	1	Residenziale	II			60	50	70	65	59.1	49.4					58.3	48.5					0.8	0.9
MENDRISIO	2847	1	0	Campo libero	III		1	65	55	70	65	76.4	65.4	11.4	10.4	6.4	0.4	76.4	65.4	11.4	10.4	6.4	0.4		
MENDRISIO	2851	A	0	Residenziale	III			65	55	70	65	65.9	55.9	0.9	0.9			63.5	53.2					2.4	2.7
MENDRISIO	2851	A	1	Residenziale	III			65	55	70	65	69	59.2	4	4.2			65.8	55.8	0.8	0.8			3.2	3.4
MENDRISIO	2853	A	0	Lavorativo	III	x		70	60	70	65	65.4	55.8					61.5	51.9					3.9	3.9
MENDRISIO	2853	A	1	Lavorativo	III	x		70	60	70	65	71.7	62.2	1.7	2.2	1.7		67.7	58.2					4	4
MENDRISIO	2853	C	1	Lavorativo	III	x		70	60	70	65	72.4	62.8	2.4	2.8	2.4		68.7	59					3.7	3.8
MENDRISIO	2856	A	0	Lavorativo	III	x		70	60	70	65	67.7	58.1					63.9	54.3					3.8	3.8
MENDRISIO	2856	B	2	Residenziale	III			65	55	70	65	69.1	59.4	4.1	4.4			65.7	55.9	0.7	0.9			3.4	3.5



SEZIONE	Mappale	Lettera	Piano	Utilizzo piano	GdS	OIF Art. 42	Correttivo rot./inc.	Situazione prima del risanamento								Situazione dopo il risanamento									
								VLI G	VLI N	VA G	VA N	Lr G	Lr N	Lr>VLI G	Lr>VLI N	Lr>=VA G	Lr>=VA N	Lr G	Lr N	Lr>VLI G	Lr>VLI N	Lr>=VA G	Lr>=VA N	Lr diff G	Lr diff N
MENDRISIO	2856	D	0	Lavorativo	III	x		70	60	70	65	64.5	54.9					60.9	51.3					3.6	3.6
MENDRISIO	2858	A	0	Lavorativo	III	x		70	60	70	65	63.7	53					63.7	52.9						0.1
MENDRISIO	2858	A	1	Lavorativo	III	x		70	60	70	65	64.3	53.5					64.2	53.5					0.1	
MENDRISIO	2858	B	0	Lavorativo	III	x	1	70	60	70	65	66	55.1					66	55.1						
MENDRISIO	2858	B	1	Lavorativo	III	x	1	70	60	70	65	70.1	59.2	0.1		0.1		70.1	59.2	0.1		0.1			
MENDRISIO	2860	A	1	Residenziale	II			60	50	70	65	55.3	41.5					55.2	41.4					0.1	0.1
MENDRISIO	2860	A	2	Residenziale	II			60	50	70	65	55.1	41.4					55	41.2					0.1	0.2
MENDRISIO	2877	1	0	Campo libero	III			65	55	70	65	58.5	48.8					58.1	48.3					0.4	0.5
MENDRISIO	2910	A	0	Residenziale	II			60	50	70	65	53.8	44.1					53.5	43.7					0.3	0.4
MENDRISIO	2910	A	1	Residenziale	II			60	50	70	65	58.1	48.4					57.8	48					0.3	0.4
MENDRISIO	2910	A	2	Residenziale	II			60	50	70	65	59.5	49.8					59.1	49.3					0.4	0.5
MENDRISIO	2923	A	0	Lavorativo	III	x		70	60	70	65	59.8	50.4					55.1	45.7					4.7	4.7
MENDRISIO	2923	A	1	Lavorativo	III	x		70	60	70	65	62.7	53.3					57.8	48.5					4.9	4.8
MENDRISIO	2923	A	2	Lavorativo	III	x		70	60	70	65	67.2	57.8					62.2	52.9					5	4.9
MENDRISIO	2923	B	0	Lavorativo	III	x		70	60	70	65	58.5	49.2					53.9	44.5					4.6	4.7
MENDRISIO	2923	B	1	Lavorativo	III	x		70	60	70	65	62.8	53.5					58	48.7					4.8	4.8
MENDRISIO	2923	B	2	Lavorativo	III	x		70	60	70	65	67.3	58					62.4	53.1					4.9	4.9
MENDRISIO	2923	D	0	Lavorativo	III	x		70	60	70	65	63.5	52.2					63.3	52					0.2	0.2
MENDRISIO	2923	D	1	Lavorativo	III	x		70	60	70	65	63.9	52.7					63.7	52.4					0.2	0.3
MENDRISIO	2923	D	2	Lavorativo	III	x		70	60	70	65	64	52.8					63.7	52.4					0.3	0.4
MENDRISIO	2923	H	1	Lavorativo	III	x		70	60	70	65	63.2	53.8					58.4	49.1					4.8	4.7
MENDRISIO	2931	A	1	Residenziale	II			60	50	70	65	58.5	48.7					58.2	48.4					0.3	0.3
MENDRISIO	2934	A	0	Lavorativo	III	x		70	60	70	65	62.8	51.8					62.4	51.2					0.4	0.6
MENDRISIO	2934	A	1	Lavorativo	III	x		70	60	70	65	64.5	53.9					63.7	52.7					0.8	1.2
MENDRISIO	2934	A	2	Lavorativo	III	x		70	60	70	65	65	54.5					63.9	53					1.1	1.5
MENDRISIO	2937	A	4	Residenziale	II		1	60	50	70	65	49.7	39.6					48.5	38.6					1.2	1
MENDRISIO	2943	A	1	Lavorativo	II	x		65	55	70	65	62.9	53.2					59.9	50					3	3.2
MENDRISIO	2943	A	2	Lavorativo	II	x		65	55	70	65	63.7	53.9					60.6	50.7					3.1	3.2
MENDRISIO	2943	A	3	Lavorativo	II	x		65	55	70	65	64.8	55.1			0.1		61.5	51.6					3.3	3.5
MENDRISIO	2946	B	1	Lavorativo	III	x		70	60	70	65	68.7	58.6					68.7	58.5						0.1
MENDRISIO	2946	B	2	Lavorativo	III	x		70	60	70	65	74.6	64.6	4.6	4.6	4.6		74.6	64.6	4.6	4.6	4.6			
MENDRISIO	2946	F	0	Lavorativo	III	x		70	60	70	65	53.8	43.7					53.7	43.6					0.1	0.1
MENDRISIO	2946	F	1	Lavorativo	III	x		70	60	70	65	60.6	50.3					60.6	50.3						
MENDRISIO	2946	H	0	Lavorativo	III	x		70	60	70	65	58.9	48.8					58.9	48.8						
MENDRISIO	2946	H	1	Lavorativo	III	x		70	60	70	65	68.7	58.6					68.7	58.5						0.1
MENDRISIO	2946	H	2	Lavorativo	III	x		70	60	70	65	75.1	65.1	5.1	5.1	5.1	0.1	75.1	65.1	5.1	5.1	5.1	0.1		
MENDRISIO	2954	C	1	Residenziale	II			60	50	70	65	66.3	56.8	6.3	6.8			64.5	54.9	4.5	4.9			1.8	1.9
MENDRISIO	2961	A	3	Lavorativo	II	x	1	65	55	70	65	47.6	37.6					46.7	36.9					0.9	0.7
MENDRISIO	2961	A	4	Lavorativo	II	x	1	65	55	70	65	50.4	40.4					49.4	39.5					1	0.9
MENDRISIO	2963	A	1	Lavorativo	II	x	1	65	55	70	65	60.1	50					59.2	49.3					0.9	0.7
MENDRISIO	2963	A	2	Lavorativo	II	x	1	65	55	70	65	61.1	51.1					60	50.1					1.1	1
MENDRISIO	2963	A	3	Lavorativo	II	x	1	65	55	70	65	61.9	51.9					60.7	50.9					1.2	1
MENDRISIO	2963	A	4	Residenziale	II		1	60	50	70	65	62.2	52.2	2.2	2.2			61	51.1	1	1.1			1.2	1.1
MENDRISIO	2963	A	5	Residenziale	II		1	60	50	70	65	62.7	52.6	2.7	2.6			61.3	51.4	1.3	1.4			1.4	1.2
MENDRISIO	2969	A	0	Residenziale	III		1	65	55	70	65	70.8	61	5.8	6	0.8		70.8	61	5.8	6	0.8			
MENDRISIO	2983	A	0	Lavorativo	III	x		70	60	70	65	68.5	59.2					63.6	54.3					4.9	4.9
MENDRISIO	2987	1	0	Campo libero	II		1	60	50	70	65	56.9	46.2					56.5	45.7					0.4	0.5
MENDRISIO	2987	2	0	Campo libero	II		1	60	50	70	65	57	46.4					56.8	46.2					0.2	0.2
MENDRISIO	3039	1	0	Campo libero	II			60	50	70	65	70	60.4	10	10.4			70	60.4	10	10.4				
MENDRISIO	3039	A	0	Residenziale	II			60	50	70	65	63.9	54.3	3.9	4.3			63.9	54.3	3.9	4.3				
MENDRISIO	3039	A	1	Residenziale	II			60	50	70	65	64.3	54.7	4.3	4.7			64.3	54.6	4.3	4.6				0.1
MENDRISIO	3049	1	0	Campo libero	III			65	55	70	65	70.1	59.4	5.1	4.4	0.1		70.1	59.4	5.1	4.4	0.1			
MENDRISIO	3049	2	0	Campo libero	III			65	55	70	65	70.2	59.6	5.2	4.6	0.2		70.2	59.6	5.2	4.6	0.2			
MENDRISIO	3050	B	0	Lavorativo	II	x		65	55	70	65	71.2	61.1	6.2	6.1	1.2		71.2	61.1	6.2	6.1	1.2			
MENDRISIO	3052	1	0	Campo libero	II			60	50	70	65	63.4	49.7	3.4				60.3	46.6	0.3				3.1	3.1
MENDRISIO	3059	A	0	Lavorativo	III	x	1	70	60	70	65	74	63.3	4	3.3	4		74	63.3	4	3.3	4			
MENDRISIO	3059	A	1	Lavorativo	III	x	1	70	60	70	65	76.5	66.1	6.5	6.1	6.5	1.1	76.5	66.1	6.5	6.1	6.5	1.1		
MENDRISIO	3066	A	1	Residenziale	II			60	50	70	65	59.9	50.2			0.2		56.8	47.1					3.1	3.1

SEZIONE	Mappale	Lettera	Piano	Utilizzo piano	GdS	OIF Art. 42	Correttivo rot./inc.	Situazione prima del risanamento								Situazione dopo il risanamento									
								VLI G	VLI N	VA G	VA N	Lr G	Lr N	Lr>VLI G	Lr>VLI N	Lr>=VA G	Lr>=VA N	Lr G	Lr N	Lr>VLI G	Lr>VLI N	Lr>=VA G	Lr>=VA N	Lr diff G	Lr diff N
MENDRISIO	3075	A	1	Residenziale	II			60	50	70	65	58.5	48.9					58.4	48.8					0.1	0.1
MENDRISIO	3100	1	0	Campo libero	II			60	50	70	65	70.5	60.9	10.5	10.9	0.5		70.5	60.9	10.5	10.9	0.5			
MENDRISIO	3111	A	0	Residenziale	II			60	50	70	65	54.6	44.9					54.3	44.5					0.3	0.4
MENDRISIO	3111	A	1	Residenziale	II			60	50	70	65	55.9	46.1					55.6	45.8					0.3	0.3
MENDRISIO	3112	A	0	Lavorativo	II	x		65	55	70	65	42.8	32.7					41.8	31.9					1	0.8
MENDRISIO	3112	A	1	Lavorativo	II	x		65	55	70	65	43.6	33.5					42.6	32.7					1	0.8
MENDRISIO	3112	A	2	Lavorativo	II	x		65	55	70	65	44.4	34.4					43.6	33.7					0.8	0.7
MENDRISIO	3112	A	3	Lavorativo	II	x		65	55	70	65	46.7	36.8					46	36.3					0.7	0.5
MENDRISIO	3112	A	4	Lavorativo	II	x		65	55	70	65	49.6	39.8					49.1	39.3					0.5	0.5
MENDRISIO	3120	A	1	Lavorativo	II	x	1	65	55	70	65	73	63.4	8	8.4	3		73	63.4	8	8.4	3			
MENDRISIO	3120	A	2	Lavorativo	II	x	1	65	55	70	65	73	63.3	8	8.3	3		72.9	63.3	7.9	8.3	2.9		0.1	
MENDRISIO	3120	A	3	Lavorativo	II	x	1	65	55	70	65	72.3	62.7	7.3	7.7	2.3		72.3	62.7	7.3	7.7	2.3			
MENDRISIO	3120	A	4	Lavorativo	II	x	1	65	55	70	65	71.6	62	6.6	7	1.6		71.5	61.9	6.5	6.9	1.5		0.1	0.1
MENDRISIO	3135	A	1	Residenziale	II			60	50	70	65	61	46.8	1				58	43.8					3	3
MENDRISIO	3135	A	2	Residenziale	II			60	50	70	65	61	46.7	1				58	43.7					3	3
MENDRISIO	3135	A	3	Residenziale	II			60	50	70	65	60.5	46.3	0.5				57.5	43.3					3	3
MENDRISIO	3135	A	4	Residenziale	II			60	50	70	65	60	45.8					57	42.8					3	3
MENDRISIO	3139	1	0	Campo libero	II			60	50	70	65	62.1	47.8	2.1				59.1	44.9					3	2.9
MENDRISIO	3139	A	0	Lavorativo	II	x		65	55	70	65	67.4	57.9	2.4	2.9			63	53.5					4.4	4.4
MENDRISIO	3139	A	1	Lavorativo	II	x		65	55	70	65	68.3	58.8	3.3	3.8			63.9	54.4					4.4	4.4
MENDRISIO	3139	A	2	Lavorativo	II	x		65	55	70	65	68.3	58.8	3.3	3.8			63.8	54.3					4.5	4.5
MENDRISIO	3139	B	1	Residenziale	II			60	50	70	65	70.9	61.4	10.9	11.4	0.9		66.8	57.3	6.8	7.3			4.1	4.1
MENDRISIO	3139	D	1	Residenziale	II			60	50	70	65	60.6	50.9	0.6	0.9			56.8	46.9					3.8	4
MENDRISIO	3139	D	2	Residenziale	II			60	50	70	65	61.4	51.6	1.4	1.6			57.5	47.6					3.9	4
MENDRISIO	3139	F	0	Residenziale	II			60	50	70	65	62.5	52.9	2.5	2.9			58.5	48.9					4	4
MENDRISIO	3139	F	1	Residenziale	II			60	50	70	65	66.1	56.4	6.1	6.4			62.2	52.5	2.2	2.5			3.9	3.9
MENDRISIO	3139	G	0	Residenziale	II			60	50	70	65	58.9	49.4					54.9	45.4					4	4
MENDRISIO	3149	A	0	Lavorativo	II	x		65	55	70	65	72.5	62.8	7.5	7.8	2.5		72.4	62.8	7.4	7.8	2.4		0.1	
MENDRISIO	3149	A	1	Lavorativo	II	x		65	55	70	65	71.7	62.1	6.7	7.1	1.7		71.7	62.1	6.7	7.1	1.7			
MENDRISIO	3151	A	0	Lavorativo	III	x		70	60	70	65	73.5	63.4	3.5	3.4	3.5		73.5	63.4	3.5	3.4	3.5			
MENDRISIO	3151	B	0	Residenziale	III			65	55	70	65	71	60.8	6	5.8	1		71	60.8	6	5.8	1			
MENDRISIO	3151	B	1	Residenziale	III			65	55	70	65	77.2	67.2	12.2	12.2	7.2	2.2	77.2	67.2	12.2	12.2	7.2	2.2		
MENDRISIO	3152	A	1	Residenziale	III			65	55	70	65	58.9	48.5					58.9	48.5						
MENDRISIO	3153	A	1	Lavorativo	III	x		70	60	70	65	66.1	55					66.1	55						
MENDRISIO	3153	A	2	Lavorativo	III	x		70	60	70	65	65.6	54.6					65.6	54.5						0.1
MENDRISIO	3153	A	3	Lavorativo	III	x		70	60	70	65	65	54					64.9	53.9					0.1	0.1
MENDRISIO	3157	A	0	Residenziale	II			60	50	70	65	59.1	48.2					59.1	48.2						
MENDRISIO	3157	A	1	Residenziale	II			60	50	70	65	60.3	49.4	0.3				60.3	49.4	0.3					
MENDRISIO	3157	A	2	Residenziale	II			60	50	70	65	60.9	50	0.9				60.9	49.9	0.9					0.1
MENDRISIO	3157	A	3	Residenziale	II			60	50	70	65	61.1	50.1	1.1	0.1			61	50.1	1	0.1			0.1	
MENDRISIO	3161	A	0	Lavorativo	III	x		70	60	70	65	73	63	3	3	3		73	63	3	3	3			
MENDRISIO	3161	A	1	Lavorativo	III	x		70	60	70	65	76.2	66.2	6.2	6.2	6.2	1.2	76.2	66.2	6.2	6.2	6.2	1.2		
MENDRISIO	3161	A	2	Lavorativo	III	x		70	60	70	65	76.2	66.2	6.2	6.2	6.2	1.2	76.2	66.2	6.2	6.2	6.2	1.2		
MENDRISIO	3162	A	1	Lavorativo	III	x		70	60	70	65	63.5	53.4					63.5	53.4						
MENDRISIO	3162	A	2	Lavorativo	III	x		70	60	70	65	71	60.9	1	0.9	1		71	60.9	1	0.9	1			
MENDRISIO	3162	A	3	Lavorativo	III	x		70	60	70	65	72.5	62.4	2.5	2.4	2.5		72.5	62.4	2.5	2.4	2.5			
MENDRISIO	3163	A	1	Lavorativo	II	x		65	55	70	65	64.8	53.6					64.8	53.6						
MENDRISIO	3163	A	2	Lavorativo	II	x		65	55	70	65	64.9	53.7					64.9	53.7						
MENDRISIO	3172	A	0	Lavorativo	II	x		65	55	70	65	55.6	44.3					55.6	44.2						0.1
MENDRISIO	3172	A	1	Lavorativo	II	x		65	55	70	65	59.3	47.7					59.2	47.6					0.1	0.1
MENDRISIO	3175	1	0	Campo libero	II			60	50	70	65	66.1	54.3	6.1	4.3			66.1	54.3	6.1	4.3				
MENDRISIO	3175	2	0	Campo libero	II			60	50	70	65	66	54.5	6	4.5			66	54.5	6	4.5				
MENDRISIO	3176	1	0	Campo libero	II			60	50	70	65	60.4	47	0.4				60.4	47	0.4					
MENDRISIO	3176	2	0	Campo libero	II			60	50	70	65	53.5	43					53.3	42.8					0.2	0.2
MENDRISIO	3184	A	0	Lavorativo	III	x		70	60	70	65	52.3	41.8					52.2	41.7					0.1	0.1
MENDRISIO	3185	A	1	Lavorativo	III	x		70	60	70	65	64.3	52.5					64.3	52.5						
MENDRISIO	3185	A	2	Lavorativo	III	x		70	60	70	65	65.2	53.4					65.2	53.4						
MENDRISIO	3186	A	0	Lavorativo	III	x		70	60	70	65	67.8	57.8					67.8	57.8						

SEZIONE	Mappale	Lettera	Piano	Utilizzo piano	GdS	OIF Art. 42	Correttivo rot./inc.	Situazione prima del risanamento								Situazione dopo il risanamento									
								VLI G	VLI N	VA G	VA N	Lr G	Lr N	Lr>VLI G	Lr>VLI N	Lr>=VA G	Lr>=VA N	Lr G	Lr N	Lr>VLI G	Lr>VLI N	Lr>=VA G	Lr>=VA N	Lr diff G	Lr diff N
MENDRISIO	3186	A	1	Lavorativo	III	x		70	60	70	65	69.9	59.9					69.9	59.9						
MENDRISIO	3186	A	2	Lavorativo	III	x		70	60	70	65	70.7	60.7	0.7	0.7	0.7		70.7	60.7	0.7	0.7	0.7			
MENDRISIO	3186	A	3	Lavorativo	III	x		70	60	70	65	71.3	61.2	1.3	1.2	1.3		71.3	61.2	1.3	1.2	1.3			
MENDRISIO	3194	A	0	Lavorativo	III	x		70	60	70	65	63.7	51.8					63.7	51.8						
MENDRISIO	3194	A	1	Lavorativo	III	x		70	60	70	65	64.9	53					64.9	53						
MENDRISIO	3200	1	0	Campo libero	II			60	50	70	65	65.6	53.9	5.6	3.9			65.6	53.9	5.6	3.9				
MENDRISIO	3230	A	1	Residenziale	II			60	50	70	65	55.6	46					52.4	42.6					3.2	3.4
MENDRISIO	3230	A	2	Residenziale	II			60	50	70	65	56.9	47.3					53.6	43.9					3.3	3.4
MENDRISIO	3230	A	3	Residenziale	II			60	50	70	65	58.8	49.2					55.2	45.5					3.6	3.7
MENDRISIO	3230	A	4	Residenziale	II			60	50	70	65	59.8	50.2		0.2			56.1	46.4					3.7	3.8
MENDRISIO	3230	A	5	Residenziale	II			60	50	70	65	60.4	50.9	0.4	0.9			56.6	47					3.8	3.9
MENDRISIO	3232	1	0	Campo libero	III			65	55	70	65	66.3	55.2	1.3	0.2			66.3	55.2	1.3	0.2				
MENDRISIO	3233	1	0	Campo libero	III			65	55	70	65	66.5	55.1	1.5	0.1			66.5	55.1	1.5	0.1				
MENDRISIO	3240	A	3	Lavorativo	II	x		65	55	70	65	46.4	36.4					45.7	35.8					0.7	0.6
MENDRISIO	3240	A	4	Lavorativo	II	x		65	55	70	65	49	39.1					48.3	38.5					0.7	0.6
MENDRISIO	3255	1	0	Campo libero	III			65	55	70	65	58.9	48.1					58.9	48.1						
MENDRISIO	3256	1	0	Campo libero	III			65	55	70	65	58.1	47.6					58	47.4					0.1	0.2
MENDRISIO	3256	2	0	Campo libero	III			65	55	70	65	58.7	48.4					58.7	48.3						0.1
MENDRISIO	3271	1	0	Campo libero	II		1	60	50	70	65	71.5	61.9	11.5	11.9	1.5		67.7	58	7.7	8			3.8	3.9
MENDRISIO	3271	A	0	Residenziale	II		1	60	50	70	65	71.9	62.2	11.9	12.2	1.9		67.9	58.2	7.9	8.2			4	4
MENDRISIO	3271	A	1	Residenziale	II		1	60	50	70	65	71.7	62	11.7	12	1.7		67.7	58.1	7.7	8.1			4	3.9
MENDRISIO	3271	A	2	Residenziale	II		1	60	50	70	65	71.1	61.4	11.1	11.4	1.1		67.2	57.5	7.2	7.5			3.9	3.9
MENDRISIO	3271	F	0	Residenziale	II		1	60	50	70	65	71.5	61.8	11.5	11.8	1.5		67.5	57.9	7.5	7.9			4	3.9
MENDRISIO	3272	1	0	Campo libero	II		1	60	50	70	65	62.1	52.4	2.1	2.4			60.3	50.5	0.3	0.5			1.8	1.9
MENDRISIO	3272	A	0	Lavorativo	II	x	1	65	55	70	65	69.7	60.1	4.7	5.1			65.8	56.2	0.8	1.2			3.9	3.9
MENDRISIO	3272	C	0	Residenziale	II		1	60	50	70	65	59.5	49.9					56.2	46.5					3.3	3.4
MENDRISIO	3273	A	0	Lavorativo	III	x	1	70	60	70	65	56.1	44.7					55.8	44.2					0.3	0.5
MENDRISIO	3273	A	1	Lavorativo	III	x	1	70	60	70	65	59.7	47.6					59.4	47.1					0.3	0.5
MENDRISIO	3273	A	2	Lavorativo	III	x	1	70	60	70	65	64.7	52.5					64.5	52					0.2	0.5
MENDRISIO	3273	A	3	Lavorativo	III	x	1	70	60	70	65	67.1	55.9					66.8	55.4					0.3	0.5
MENDRISIO	3301	A	0	Residenziale	II			60	50	70	65	59.6	45.7					59.5	45.6					0.1	0.1
MENDRISIO	3301	A	1	Residenziale	II			60	50	70	65	59.2	45.6					59.1	45.4					0.1	0.2
MENDRISIO	3323	A	0	Lavorativo	III	x		70	60	70	65	61	49.7					61	49.6						0.1
MENDRISIO	3323	A	1	Lavorativo	III	x		70	60	70	65	62.6	51.3					62.5	51.2					0.1	0.1
MENDRISIO	3323	A	2	Lavorativo	III	x		70	60	70	65	63.1	52					63	51.8					0.1	0.2
MENDRISIO	3338	A	0	Residenziale	II			60	50	70	65	62.1	52.5	2.1	2.5			61	51.3	1	1.3			1.1	1.2
MENDRISIO	3338	A	1	Residenziale	II			60	50	70	65	66.9	57.4	6.9	7.4			65.8	56.2	5.8	6.2			1.1	1.2
MENDRISIO	3339	A	0	Residenziale	II			60	50	70	65	60.1	50.4	0.1	0.4			59.1	49.4					1	1
MENDRISIO	3339	A	1	Residenziale	II			60	50	70	65	66.3	56.8	6.3	6.8			65.2	55.5	5.2	5.5			1.1	1.3
MENDRISIO	3340	A	0	Residenziale	II			60	50	70	65	63.2	53.7	3.2	3.7			61.5	51.9	1.5	1.9			1.7	1.8
MENDRISIO	3340	A	1	Residenziale	II			60	50	70	65	66.2	56.7	6.2	6.7			64.8	55.2	4.8	5.2			1.4	1.5
MENDRISIO	3341	A	0	Residenziale	II			60	50	70	65	52.9	43.4					51.1	41.5					1.8	1.9
MENDRISIO	3341	A	1	Residenziale	II			60	50	70	65	56.1	46.5					54.3	44.7					1.8	1.8
MENDRISIO	3342	A	0	Residenziale	II			60	50	70	65	48.8	39					48.3	38.5					0.5	0.5
MENDRISIO	3342	A	1	Residenziale	II			60	50	70	65	53.8	44					53.4	43.6					0.4	0.4
MENDRISIO	3342	A	2	Residenziale	II			60	50	70	65	56.7	47					56.3	46.5					0.4	0.5
MENDRISIO	3349	A	0	Residenziale	II			60	50	70	65	56.5	47.1					54.1	44.6					2.4	2.5
MENDRISIO	3349	A	1	Residenziale	II			60	50	70	65	58.5	49					56.7	47.1					1.8	1.9
MENDRISIO	3358	1	0	Campo libero	II			60	50	70	65	64.1	54.4	4.1	4.4			63.8	54.1	3.8	4.1			0.3	0.3
MENDRISIO	3358	A	1	Residenziale	II			60	50	70	65	57	47.4					56.4	46.7					0.6	0.7
MENDRISIO	3358	A	2	Residenziale	II			60	50	70	65	64.8	55.1	4.8	5.1			64.1	54.4	4.1	4.4			0.7	0.7
MENDRISIO	3358	B	1	Residenziale	II			60	50	70	65	68.1	58.6	8.1	8.6			65.9	56.2	5.9	6.2			2.2	2.4
MENDRISIO	3358	B	2	Residenziale	II			60	50	70	65	69.1	59.5	9.1	9.5			67.2	57.5	7.2	7.5			1.9	2
MENDRISIO	3359	A	0	Residenziale	II			60	50	70	65	60.6	51	0.6	1			59.1	49.4					1.5	1.6
MENDRISIO	3359	A	1	Residenziale	II			60	50	70	65	64	54.6	4	4.6			61.6	52	1.6	2			2.4	2.6
MENDRISIO	3359	A	2	Residenziale	II			60	50	70	65	67.2	57.6	7.2	7.6			65.9	56.2	5.9	6.2			1.3	1.4
MENDRISIO	3364	A	1	Residenziale	II			60	50	70	65	42.8	31					39.7	27.9					3.1	3.1
MENDRISIO	3364	A	2	Residenziale	II			60	50	70	65	43.7	31.8					40.6	28.6					3.1	3.2

SEZIONE	Mappale	Lettera	Piano	Utilizzo piano	GdS	OIF Art. 42	Correttivo rot./inc.	Situazione prima del risanamento								Situazione dopo il risanamento									
								VLI G	VLI N	VA G	VA N	Lr G	Lr N	Lr>VLI G	Lr>VLI N	Lr>=VA G	Lr>=VA N	Lr G	Lr N	Lr>VLI G	Lr>VLI N	Lr>=VA G	Lr>=VA N	Lr diff G	Lr diff N
MENDRISIO	3364	A	3	Residenziale	II			60	50	70	65	46.3	34.8					43.5	32.1					2.8	2.7
MENDRISIO	3364	A	4	Residenziale	II			60	50	70	65	49.9	38.7					47.1	36					2.8	2.7
MENDRISIO	3364	B	1	Residenziale	II			60	50	70	65	58.8	44.8					55.7	41.8					3.1	3
MENDRISIO	3364	B	2	Residenziale	II			60	50	70	65	58.7	44.9					55.7	41.8					3	3.1
MENDRISIO	3364	B	3	Residenziale	II			60	50	70	65	58.6	45					55.6	42					3	3
MENDRISIO	3364	B	4	Residenziale	II			60	50	70	65	58.4	45.1					55.4	42.1					3	3
MENDRISIO	3365	A	0	Residenziale	III			65	55	70	65	77.3	67.4	12.3	12.4	7.3	2.4	77.3	67.4	12.3	12.4	7.3	2.4		
MENDRISIO	3365	A	1	Residenziale	III			65	55	70	65	77.7	67.9	12.7	12.9	7.7	2.9	77.7	67.8	12.7	12.8	7.7	2.8		0.1
MENDRISIO	3365	A	2	Residenziale	III			65	55	70	65	77.9	68.1	12.9	13.1	7.9	3.1	77.8	68	12.8	13	7.8	3	0.1	0.1
MENDRISIO	3386	A	0	Residenziale	II			60	50	70	65	72.3	62.9	12.3	12.9	2.3		69	59.4	9	9.4			3.3	3.5
MENDRISIO	3386	A	1	Residenziale	II			60	50	70	65	74.9	65.5	14.9	15.5	4.9	0.5	71.4	61.9	11.4	11.9	1.4		3.5	3.6
MENDRISIO	3386	A	2	Residenziale	II			60	50	70	65	74.6	65.2	14.6	15.2	4.6	0.2	71.4	61.9	11.4	11.9	1.4		3.2	3.3
MENDRISIO	3387	A	0	Lavorativo	II	x		65	55	70	65	68.6	54.1	3.6				65.6	51.1	0.6				3	3
MENDRISIO	3387	A	1	Lavorativo	II	x		65	55	70	65	65.6	51.2	0.6				62.6	48.2					3	3
MENDRISIO	3387	B	0	Lavorativo	II	x		65	55	70	65	60.4	46.2					57.4	43.2					3	3
MENDRISIO	3389	A	0	Residenziale	II			60	50	70	65	62.1	52.3	2.1	2.3			61.7	51.9	1.7	1.9			0.4	0.4
MENDRISIO	3389	A	1	Residenziale	II			60	50	70	65	65.5	55.8	5.5	5.8			64.8	55	4.8	5			0.7	0.8
MENDRISIO	3390	A	0	Residenziale	II			60	50	70	65	65.4	55.7	5.4	5.7			64.1	54.4	4.1	4.4			1.3	1.3
MENDRISIO	3390	A	1	Residenziale	II			60	50	70	65	67.3	57.6	7.3	7.6			66.2	56.5	6.2	6.5			1.1	1.1
MENDRISIO	3391	A	0	Residenziale	II			60	50	70	65	55.7	45.9					55.5	45.8					0.2	0.1
MENDRISIO	3391	A	1	Residenziale	II			60	50	70	65	59	49.2					58.8	49					0.2	0.2
MENDRISIO	3392	A	0	Residenziale	II			60	50	70	65	54.5	44.7					54.1	44.3					0.4	0.4
MENDRISIO	3392	A	1	Residenziale	II			60	50	70	65	58.4	48.7					58	48.2					0.4	0.5
MENDRISIO	3393	A	0	Residenziale	II			60	50	70	65	64.7	55	4.7	5			64.3	54.5	4.3	4.5			0.4	0.5
MENDRISIO	3393	A	1	Residenziale	II			60	50	70	65	65.6	56	5.6	6			64.8	55	4.8	5			0.8	1
MENDRISIO	3394	A	0	Residenziale	II			60	50	70	65	54.2	44.4					53.9	44.1					0.3	0.3
MENDRISIO	3394	A	1	Residenziale	II			60	50	70	65	59.7	49.9					59.4	49.6					0.3	0.3
MENDRISIO	3395	A	1	Residenziale	II		1	60	50	70	65	68.8	59.2	8.8	9.2			65.2	55.5	5.2	5.5			3.6	3.7
MENDRISIO	3395	A	2	Residenziale	II		1	60	50	70	65	69.1	59.5	9.1	9.5			65.7	56	5.7	6			3.4	3.5
MENDRISIO	3395	A	3	Residenziale	II		1	60	50	70	65	69.2	59.5	9.2	9.5			66	56.3	6	6.3			3.2	3.2
MENDRISIO	3401	A	0	Residenziale	II		1	60	50	70	65	59.8	46.9					57.1	44.6					2.7	2.3
MENDRISIO	3401	A	1	Residenziale	II		1	60	50	70	65	60.6	48.3	0.6				58.1	46.1					2.5	2.2
MENDRISIO	3401	B	0	Residenziale	II			60	50	70	65	58.3	45					55.6	42.6					2.7	2.4
MENDRISIO	3401	B	1	Residenziale	II			60	50	70	65	59	46.1					56.3	43.7					2.7	2.4
MENDRISIO	3410	B	0	Lavorativo	III	x		70	60	70	65	68.8	58.8					68.8	58.8						
MENDRISIO	3412	1	0	Campo libero	II			60	50	70	65	55	43					52	40					3	3
MENDRISIO	3413	A	1	Residenziale	II			60	50	70	65	57.5	47.9					56.3	46.6					1.2	1.3
MENDRISIO	3413	A	2	Residenziale	II			60	50	70	65	60	50.4		0.4			59	49.3					1	1.1
MENDRISIO	3418	A	1	Residenziale	II			60	50	70	65	71.3	61.9	11.3	11.9	1.3		68.4	58.8	8.4	8.8			2.9	3.1
MENDRISIO	3418	A	2	Residenziale	II			60	50	70	65	71.5	62.1	11.5	12.1	1.5		68.9	59.3	8.9	9.3			2.6	2.8
MENDRISIO	3419	A	0	Lavorativo	II	x		65	55	70	65	67.1	57.5	2.1	2.5			65.8	56.1	0.8	1.1			1.3	1.4
MENDRISIO	3419	A	1	Lavorativo	II	x		65	55	70	65	68.5	59	3.5	4			67.2	57.5	2.2	2.5			1.3	1.5
MENDRISIO	3420	H	1	Lavorativo	III	x		70	60	70	65	69.2	59.5					69.2	59.5						
MENDRISIO	3422	A	0	Residenziale	II			60	50	70	65	66.2	56.7	6.2	6.7			64.4	54.8	4.4	4.8			1.8	1.9
MENDRISIO	3422	A	1	Residenziale	II			60	50	70	65	67	57.5	7	7.5			65.5	55.9	5.5	5.9			1.5	1.6
MENDRISIO	3422	A	2	Residenziale	II			60	50	70	65	67.6	58	7.6	8			66.3	56.6	6.3	6.6			1.3	1.4
MENDRISIO	3424	A	0	Residenziale	II			60	50	70	65	64.3	54.7	4.3	4.7			62.8	53.1	2.8	3.1			1.5	1.6
MENDRISIO	3424	A	1	Residenziale	II			60	50	70	65	66.6	57	6.6	7			65.7	56	5.7	6			0.9	1
MENDRISIO	3424	A	2	Residenziale	II			60	50	70	65	68.1	58.5	8.1	8.5			67.4	57.7	7.4	7.7			0.7	0.8
MENDRISIO	3433	A	1	Residenziale	II			60	50	70	65	71.8	62.2	11.8	12.2	1.8		71.7	62.2	11.7	12.2	1.7		0.1	
MENDRISIO	3434	A	0	Residenziale	II			60	50	70	65	55.3	45.5					55	45.2					0.3	0.3
MENDRISIO	3434	A	1	Residenziale	II			60	50	70	65	60.2	50.5	0.2	0.5			60	50.2		0.2			0.2	0.3
MENDRISIO	3436	A	0	Residenziale	II			60	50	70	65	61.7	47.2	1.7				58.7	44.1					3	3.1
MENDRISIO	3437	B	0	Residenziale	II			60	50	70	65	55.2	42					52.2	39					3	3
MENDRISIO	3437	B	1	Residenziale	II			60	50	70	65	60	46.6					57	43.6					3	3
MENDRISIO	3437	B	2	Residenziale	II			60	50	70	65	60	46.7					57	43.6					3	3.1
MENDRISIO	3438	A	0	Residenziale	II			60	50	70	65	65	55.5	5	5.5			63.1	53.4	3.1	3.4			1.9	2.1
MENDRISIO	3438	A	1	Residenziale	II			60	50	70	65	68.9	59.4	8.9	9.4			66.9	57.2	6.9	7.2			2	2.2

SEZIONE	Mappale	Lettera	Piano	Utilizzo piano	GdS	OIF Art. 42	Correttivo rot./inc.	Situazione prima del risanamento								Situazione dopo il risanamento									
								VLI G	VLI N	VA G	VA N	Lr G	Lr N	Lr>VLI G	Lr>VLI N	Lr>=VA G	Lr>=VA N	Lr G	Lr N	Lr>VLI G	Lr>VLI N	Lr>=VA G	Lr>=VA N	Lr diff G	Lr diff N
MENDRISIO	3438	A	2	Residenziale	II			60	50	70	65	69.7	60.2	9.7	10.2			67.8	58.2	7.8	8.2			1.9	2
MENDRISIO	3441	1	0	Campo libero	II			60	50	70	65	66.5	56.9	6.5	6.9			65.7	56	5.7	6			0.8	0.9
MENDRISIO	3475	1	0	Campo libero	II			60	50	70	65	62.1	47.7	2.1				59.1	44.7					3	3
MENDRISIO	3479	B	1	Residenziale	II			60	50	70	65	58.2	48.1					54.8	44.6					3.4	3.5
MENDRISIO	3479	B	2	Residenziale	II			60	50	70	65	59	48.9					55.6	45.4					3.4	3.5
MENDRISIO	3479	B	3	Residenziale	II			60	50	70	65	59.7	49.6					56.3	46.1					3.4	3.5
MENDRISIO	3480	A	0	Residenziale	II			60	50	70	65	46	35.7					43.3	33					2.7	2.7
MENDRISIO	3480	A	1	Residenziale	II			60	50	70	65	50.2	39.7					47.2	36.7					3	3
MENDRISIO	3480	A	2	Residenziale	II			60	50	70	65	53.3	43					50	39.6					3.3	3.4
MENDRISIO	3480	A	3	Residenziale	II			60	50	70	65	55.1	44.8					51.8	41.4					3.3	3.4
MENDRISIO	3480	A	4	Residenziale	II			60	50	70	65	56.4	46.1					53	42.7					3.4	3.4
MENDRISIO	3482	A	0	Residenziale	II			60	50	70	65	60.1	50.6	0.1	0.6			58.5	48.9					1.6	1.7
MENDRISIO	3482	A	1	Residenziale	II			60	50	70	65	68	58.5	8	8.5			66.7	57.1	6.7	7.1			1.3	1.4
MENDRISIO	3487	D	0	Lavorativo	III	x		70	60	70	65	64.2	54.4					64.2	54.4						
MENDRISIO	3500	1	0	Campo libero	II			60	50	70	65	62.9	48.9	2.9				59.9	45.9					3	3
MENDRISIO	3504	1	0	Campo libero	II			60	50	70	65	48.3	37.1					46	35					2.3	2.1
MENDRISIO	3505	1	0	Campo libero	II			60	50	70	65	47.3	36.2					44.7	33.6					2.6	2.6
RANCATE	10	A	0	Lavorativo	II	x		65	55	70	65	66.1	52	1.1				62.1	48.1					4	3.9
RANCATE	10	A	1	Residenziale	II			60	50	70	65	64.6	50.6	4.6	0.6			60.6	46.7	0.6				4	3.9
RANCATE	10	A	2	Residenziale	II			60	50	70	65	63.2	49.3	3.2				59.3	45.5					3.9	3.8
RANCATE	14	A	0	Residenziale	II			60	50	70	65	66.5	52	6.5	2			62.5	48	2.5				4	4
RANCATE	14	A	1	Residenziale	II			60	50	70	65	64.6	50.1	4.6	0.1			60.6	46.2	0.6				4	3.9
RANCATE	14	A	2	Residenziale	II			60	50	70	65	63.2	48.8	3.2				59.2	45					4	3.8
RANCATE	14	B	1	Residenziale	II			60	50	70	65	65.3	50.7	5.3	0.7			61.3	46.8	1.3				4	3.9
RANCATE	17	A	0	Residenziale	II			60	50	70	65	70.7	57.7	10.7	7.7	0.7		65.8	52.8	5.8	2.8			4.9	4.9
RANCATE	17	A	1	Residenziale	II			60	50	70	65	66.7	53.7	6.7	3.7			62.1	49.1	2.1				4.6	4.6
RANCATE	17	A	2	Residenziale	II			60	50	70	65	64.4	51.2	4.4	1.2			60	46.9					4.4	4.3
RANCATE	19	A	1	Residenziale	II			60	50	70	65	66.5	53.3	6.5	3.3			62	48.8	2				4.5	4.5
RANCATE	19	A	2	Residenziale	II			60	50	70	65	64.2	50.9	4.2	0.9			59.9	46.6					4.3	4.3
RANCATE	20	A	0	Lavorativo	II	x		65	55	70	65	68.5	55.2	3.5	0.2			64	50.6					4.5	4.6
RANCATE	20	A	1	Residenziale	II			60	50	70	65	66.8	53.5	6.8	3.5			62.4	49	2.4				4.4	4.5
RANCATE	20	A	2	Residenziale	II			60	50	70	65	64.4	51	4.4	1			60.3	46.8	0.3				4.1	4.2
RANCATE	23	A	0	Lavorativo	II	x		65	55	70	65	68.1	53.5	3.1				64.1	49.5					4	4
RANCATE	23	A	1	Residenziale	II			60	50	70	65	65.8	51.2	5.8	1.2			61.8	47.3	1.8				4	3.9
RANCATE	23	B	0	Residenziale	II			60	50	70	65	50.6	37.4					47.7	35.4					2.9	2
RANCATE	23	B	1	Residenziale	II			60	50	70	65	51.4	38.8					49	37.4					2.4	1.4
RANCATE	36	A	0	Residenziale	II			60	50	70	65	53.6	39.8					50.2	37.2					3.4	2.6
RANCATE	36	A	1	Residenziale	II			60	50	70	65	53.7	40.3					50.6	38.1					3.1	2.2
RANCATE	36	A	2	Residenziale	II			60	50	70	65	53.5	40.3					50.6	38.3					2.9	2
RANCATE	43	A	1	Residenziale	II			60	50	70	65	46.8	36					45.7	35.3					1.1	0.7
RANCATE	43	A	2	Residenziale	II			60	50	70	65	47.9	37.3					47.1	36.7					0.8	0.6
RANCATE	45	A	0	Residenziale	II			60	50	70	65	68.1	53.5	8.1	3.5			64.1	49.5	4.1				4	4
RANCATE	45	A	1	Residenziale	II			60	50	70	65	65.5	50.9	5.5	0.9			61.5	47	1.5				4	3.9
RANCATE	45	A	2	Residenziale	II			60	50	70	65	63.5	49	3.5				59.7	45.3					3.8	3.7
RANCATE	57	A	0	Residenziale	II			60	50	70	65	68.7	54.2	8.7	4.2			64.7	50.3	4.7	0.3			4	3.9
RANCATE	57	A	1	Residenziale	II			60	50	70	65	66	51.6	6	1.6			62	47.8	2				4	3.8
RANCATE	57	A	2	Residenziale	II			60	50	70	65	64.1	50	4.1				60.3	46.4	0.3				3.8	3.6
RANCATE	64	A	0	Residenziale	II			60	50	70	65	56.4	42.3					52.8	39.1					3.6	3.2
RANCATE	64	A	1	Residenziale	II			60	50	70	65	56.3	42.5					52.9	39.8					3.4	2.7
RANCATE	64	A	2	Residenziale	II			60	50	70	65	55.8	42.1					52.5	39.6					3.3	2.5
RANCATE	65	A	0	Residenziale	II			60	50	70	65	68	53.4	8	3.4			64	49.4	4				4	4
RANCATE	65	A	1	Residenziale	II			60	50	70	65	65.5	50.9	5.5	0.9			61.6	47.1	1.6				3.9	3.8
RANCATE	65	A	2	Residenziale	II			60	50	70	65	63.7	49.3	3.7				59.9	45.6					3.8	3.7
RANCATE	66	A	0	Lavorativo	II	x		65	55	70	65	68.6	54.1	3.6				64.6	50.1					4	4
RANCATE	66	A	1	Residenziale	II			60	50	70	65	66.5	52	6.5	2			62.4	48	2.4				4.1	4
RANCATE	66	A	2	Residenziale	II			60	50	70	65	64.6	50.3	4.6	0.3			60.5	46.3	0.5				4.1	4
RANCATE	67	A	0	Residenziale	II			60	50	70	65	68.6	54	8.6	4			64.6	50.1	4.6	0.1			4	3.9
RANCATE	67	A	1	Residenziale	II			60	50	70	65	66.5	52	6.5	2			62.5	48.1	2.5				4	3.9



SEZIONE	Mappale	Lettera	Piano	Utilizzo piano	GdS	OIF Art. 42	Correttivo rot./inc.	Situazione prima del risanamento								Situazione dopo il risanamento									
								VLI G	VLI N	VA G	VA N	Lr G	Lr N	Lr>VLI G	Lr>VLI N	Lr>=VA G	Lr>=VA N	Lr G	Lr N	Lr>VLI G	Lr>VLI N	Lr>=VA G	Lr>=VA N	Lr diff G	Lr diff N
RANCATE	67	A	2	Residenziale	II			60	50	70	65	64.5	50.1	4.5	0.1			60.5	46.2	0.5				4	3.9
RANCATE	69	A	0	Lavorativo	II	x		65	55	70	65	63.8	50.6					60.7	47.6					3.1	3
RANCATE	69	A	1	Residenziale	II			60	50	70	65	63.3	50.1	3.3	0.1			60.2	47.2	0.2				3.1	2.9
RANCATE	69	A	2	Residenziale	II			60	50	70	65	62.4	49.3	2.4				59.4	46.4					3	2.9
RANCATE	70	A	0	Residenziale	II			60	50	70	65	68.7	54	8.7	4			64.7	50.1	4.7	0.1			4	3.9
RANCATE	70	A	1	Residenziale	II			60	50	70	65	66.2	51.7	6.2	1.7			62.3	47.8	2.3				3.9	3.9
RANCATE	70	A	2	Residenziale	II			60	50	70	65	64.2	49.6	4.2				60.3	45.8	0.3				3.9	3.8
RANCATE	78	A	0	Residenziale	II			60	50	70	65	65.2	52.4	5.2	2.4			62.3	49.5	2.3				2.9	2.9
RANCATE	78	A	1	Residenziale	II			60	50	70	65	64.3	51.5	4.3	1.5			61.3	48.6	1.3				3	2.9
RANCATE	78	A	2	Residenziale	II			60	50	70	65	63.3	50.5	3.3	0.5			60.3	47.7	0.3				3	2.8
RANCATE	79	A	0	Residenziale	II			60	50	70	65	65	52.2	5	2.2			62	49.2	2				3	3
RANCATE	79	A	1	Residenziale	II			60	50	70	65	64.1	51.3	4.1	1.3			61.1	48.4	1.1				3	2.9
RANCATE	79	A	2	Residenziale	II			60	50	70	65	63.1	50.3	3.1	0.3			60.1	47.4	0.1				3	2.9
RANCATE	80	A	0	Lavorativo	II	x		65	55	70	65	65.3	52.5	0.3				62.3	49.6					3	2.9
RANCATE	80	A	1	Residenziale	II			60	50	70	65	64.1	51.4	4.1	1.4			61.2	48.5	1.2				2.9	2.9
RANCATE	80	A	2	Residenziale	II			60	50	70	65	63.1	50.4	3.1	0.4			60.2	47.6	0.2				2.9	2.8
RANCATE	81	A	0	Residenziale	II			60	50	70	65	68.6	54	8.6	4			64.7	50.1	4.7	0.1			3.9	3.9
RANCATE	81	A	1	Residenziale	II			60	50	70	65	66.3	51.7	6.3	1.7			62.4	47.9	2.4				3.9	3.8
RANCATE	81	A	2	Residenziale	II			60	50	70	65	64.2	49.7	4.2				60.3	45.9	0.3				3.9	3.8
RANCATE	82	A	0	Residenziale	II			60	50	70	65	46.8	36.2					46.1	35.7					0.7	0.5
RANCATE	82	A	1	Residenziale	II			60	50	70	65	49.3	38.9					48.9	38.6					0.4	0.3
RANCATE	83	A	0	Residenziale	II			60	50	70	65	68.4	53.7	8.4	3.7			64.4	49.8	4.4				4	3.9
RANCATE	83	A	1	Residenziale	II			60	50	70	65	66	51.4	6	1.4			62.1	47.5	2.1				3.9	3.9
RANCATE	83	A	2	Residenziale	II			60	50	70	65	64.1	49.6	4.1				60.2	45.9	0.2				3.9	3.7
RANCATE	91	A	0	Residenziale	II			60	50	70	65	68.7	54	8.7	4			64.7	50.1	4.7	0.1			4	3.9
RANCATE	91	A	1	Residenziale	II			60	50	70	65	66.3	51.7	6.3	1.7			62.4	47.9	2.4				3.9	3.8
RANCATE	91	A	2	Residenziale	II			60	50	70	65	64.5	49.9	4.5				60.6	46.3	0.6				3.9	3.6
RANCATE	92	A	0	Residenziale	II			60	50	70	65	53.7	40					50.4	37.5					3.3	2.5
RANCATE	92	A	1	Residenziale	II			60	50	70	65	54.1	40.8					51.1	38.7					3	2.1
RANCATE	93	A	2	Residenziale	II			60	50	70	65	48.5	38					47.9	37.7					0.6	0.3
RANCATE	94	A	1	Residenziale	II			60	50	70	65	48	37.5					47.4	37.1					0.6	0.4
RANCATE	94	A	2	Residenziale	II			60	50	70	65	48.4	37.9					47.8	37.5					0.6	0.4
RANCATE	95	A	2	Residenziale	II			60	50	70	65	52.1	40					50.2	38.9					1.9	1.1
RANCATE	95	B	0	Residenziale	II			60	50	70	65	47.2	36.6					46.5	36.2					0.7	0.4
RANCATE	95	B	1	Residenziale	II			60	50	70	65	48.6	38.2					48.1	37.8					0.5	0.4
RANCATE	95	B	2	Residenziale	II			60	50	70	65	49.5	39.1					48.9	38.7					0.6	0.4
RANCATE	96	A	0	Residenziale	II			60	50	70	65	48.7	38					48	37.6					0.7	0.4
RANCATE	96	A	1	Residenziale	II			60	50	70	65	49	38.4					48.4	38.1					0.6	0.3
RANCATE	96	A	2	Residenziale	II			60	50	70	65	49.7	38.9					48.9	38.5					0.8	0.4
RANCATE	96	B	0	Residenziale	II			60	50	70	65	47.4	36.8					46.7	36.4					0.7	0.4
RANCATE	96	B	1	Residenziale	II			60	50	70	65	49	38.5					48.4	38.1					0.6	0.4
RANCATE	96	B	2	Residenziale	II			60	50	70	65	49.9	39.4					49.2	39					0.7	0.4
RANCATE	97	A	0	Residenziale	II			60	50	70	65	69.4	54.7	9.4	4.7			65.4	50.8	5.4	0.8			4	3.9
RANCATE	97	A	1	Residenziale	II			60	50	70	65	66.3	51.7	6.3	1.7			62.4	47.9	2.4				3.9	3.8
RANCATE	97	A	2	Residenziale	II			60	50	70	65	64.3	49.8	4.3				60.4	46.1	0.4				3.9	3.7
RANCATE	97	B	1	Residenziale	II			60	50	70	65	65.4	50.8	5.4	0.8			61.4	47	1.4				4	3.8
RANCATE	97	B	2	Residenziale	II			60	50	70	65	63.4	49	3.4				59.5	45.2					3.9	3.8
RANCATE	98	A	0	Residenziale	II			60	50	70	65	47.9	37.4					47.3	37.1					0.6	0.3
RANCATE	98	A	1	Residenziale	II			60	50	70	65	48.2	37.7					47.6	37.3					0.6	0.4
RANCATE	98	A	2	Residenziale	II			60	50	70	65	49.2	38.7					48.5	38.2					0.7	0.5
RANCATE	98	B	0	Residenziale	II			60	50	70	65	47.4	36.9					46.7	36.5					0.7	0.4
RANCATE	98	B	1	Residenziale	II			60	50	70	65	48.7	38.1					48	37.7					0.7	0.4
RANCATE	98	B	2	Residenziale	II			60	50	70	65	49.9	39.3					49.1	38.8					0.8	0.5
RANCATE	116	A	0	Lavorativo	II	x		65	55	70	65	68.6	54.1	3.6				64.6	50.2					4	3.9
RANCATE	116	A	1	Residenziale	II			60	50	70	65	65.9	51.5	5.9	1.5			61.9	47.7	1.9				4	3.8
RANCATE	116	A	2	Residenziale	II			60	50	70	65	64	49.7	4				60.1	46.1	0.1				3.9	3.6
RANCATE	116	B	0	Lavorativo	II	x		65	55	70	65	68.4	54	3.4				64.4	50.1					4	3.9
RANCATE	116	B	1	Residenziale	II			60	50	70	65	65.8	51.6	5.8	1.6			61.9	47.9	1.9				3.9	3.7



SEZIONE	Mappale	Lettera	Piano	Utilizzo piano	GdS	OIF Art. 42	Correttivo rot./inc.	Situazione prima del risanamento								Situazione dopo il risanamento									
								VLI G	VLI N	VA G	VA N	Lr G	Lr N	Lr>VLI G	Lr>VLI N	Lr>=VA G	Lr>=VA N	Lr G	Lr N	Lr>VLI G	Lr>VLI N	Lr>=VA G	Lr>=VA N	Lr diff G	Lr diff N
RANCATE	116	B	2	Residenziale	II			60	50	70	65	64	50.1	4	0.1			60.2	46.5	0.2				3.8	3.6
RANCATE	116	C	0	Lavorativo	II	x		65	55	70	65	68.4	54.1	3.4			64.4	50.2						4	3.9
RANCATE	116	C	1	Residenziale	II			60	50	70	65	65.8	51.8	5.8	1.8			62	48.1	2				3.8	3.7
RANCATE	116	C	2	Residenziale	II			60	50	70	65	64.2	50.4	4.2	0.4			60.4	46.9	0.4				3.8	3.5
RANCATE	117	A	0	Residenziale	II			60	50	70	65	47.9	37.4					47.3	37					0.6	0.4
RANCATE	117	A	1	Residenziale	II			60	50	70	65	48.5	38					47.9	37.6					0.6	0.4
RANCATE	118	A	0	Lavorativo	II	x		65	55	70	65	47.5	36.6					46.4	35.8					1.1	0.8
RANCATE	118	A	1	Residenziale	II			60	50	70	65	51.6	39.2					49.2	37.7					2.4	1.5
RANCATE	118	A	2	Residenziale	II			60	50	70	65	52.5	40.3					50.2	38.8					2.3	1.5
RANCATE	119	A	0	Residenziale	II			60	50	70	65	61.4	47.5	1.4				57.6	44					3.8	3.5
RANCATE	119	A	1	Residenziale	II			60	50	70	65	61.9	48.3	1.9				58.2	44.9					3.7	3.4
RANCATE	119	A	2	Residenziale	II			60	50	70	65	61.4	47.7	1.4				57.8	44.5					3.6	3.2
RANCATE	120	A	0	Residenziale	II			60	50	70	65	68.2	54.3	8.2	4.3			64.3	50.5	4.3	0.5			3.9	3.8
RANCATE	120	A	1	Residenziale	II			60	50	70	65	66.1	52.7	6.1	2.7			62.3	49.1	2.3				3.8	3.6
RANCATE	120	A	2	Residenziale	II			60	50	70	65	64.7	51.7	4.7	1.7			60.9	48.3	0.9				3.8	3.4
RANCATE	123	1	0	Campo libero	II			60	50	70	65	67.7	57.4	7.7	7.4			63.8	53.4	3.8	3.4			3.9	4
RANCATE	123	A	0	Residenziale	II			60	50	70	65	62.6	52.1	2.6	2.1			58.6	48.2					4	3.9
RANCATE	123	A	1	Residenziale	II			60	50	70	65	63.3	52.9	3.3	2.9			59.4	49					3.9	3.9
RANCATE	123	A	2	Residenziale	II			60	50	70	65	63.5	53.1	3.5	3.1			59.6	49.2					3.9	3.9
RANCATE	124	A	0	Residenziale	II			60	50	70	65	64.8	54.4	4.8	4.4			60.8	50.5	0.8	0.5			4	3.9
RANCATE	124	A	1	Residenziale	II			60	50	70	65	65.2	54.9	5.2	4.9			61.3	50.9	1.3	0.9			3.9	4
RANCATE	124	A	2	Residenziale	II			60	50	70	65	64.7	54.4	4.7	4.4			60.8	50.5	0.8	0.5			3.9	3.9
RANCATE	129	A	1	Lavorativo	II	x		65	55	70	65	56.2	45.9					52.4	42.1					3.8	3.8
RANCATE	133	A	0	Residenziale	II			60	50	70	65	44.8	34.3					43.1	32.7					1.7	1.6
RANCATE	133	A	1	Residenziale	II			60	50	70	65	45.6	35.1					44.1	33.8					1.5	1.3
RANCATE	133	A	2	Residenziale	II			60	50	70	65	45.5	35					43.9	33.6					1.6	1.4
RANCATE	135	A	0	Residenziale	II			60	50	70	65	47.8	37.4					45.7	35.4					2.1	2
RANCATE	135	A	1	Residenziale	II			60	50	70	65	54.5	44.1					51.1	40.8					3.4	3.3
RANCATE	135	A	2	Residenziale	II			60	50	70	65	60.2	49.9	0.2				56.5	46.2					3.7	3.7
RANCATE	138	A	0	Residenziale	II			60	50	70	65	51.1	37.9					48	35.5					3.1	2.4
RANCATE	138	A	1	Residenziale	II			60	50	70	65	51.4	38.3					48.4	36.1					3	2.2
RANCATE	138	A	2	Residenziale	II			60	50	70	65	51.6	38.6					48.7	36.5					2.9	2.1
RANCATE	139	A	0	Lavorativo	II	x		65	55	70	65	67.9	53.5	2.9				64	49.6					3.9	3.9
RANCATE	139	A	1	Residenziale	II			60	50	70	65	65.8	51.5	5.8	1.5			61.8	47.7	1.8				4	3.8
RANCATE	139	A	2	Residenziale	II			60	50	70	65	64	50	4				60.2	46.3	0.2				3.8	3.7
RANCATE	139	A	3	Residenziale	II			60	50	70	65	62.6	48.5	2.6				58.7	44.9					3.9	3.6
RANCATE	140	A	1	Residenziale	II			60	50	70	65	60.9	47	0.9				57.1	43.4					3.8	3.6
RANCATE	140	A	2	Residenziale	II			60	50	70	65	59.7	46.1					56	42.7					3.7	3.4
RANCATE	140	A	3	Residenziale	II			60	50	70	65	58.8	45.7					55.4	42.8					3.4	2.9
RANCATE	142	A	0	Residenziale	II			60	50	70	65	46	35.5					44.6	34.3					1.4	1.2
RANCATE	142	A	1	Residenziale	II			60	50	70	65	47.1	36.6					45.8	35.5					1.3	1.1
RANCATE	142	A	2	Residenziale	II			60	50	70	65	47.7	37.2					46.3	36					1.4	1.2
RANCATE	142	C	0	Residenziale	II			60	50	70	65	47.4	36.9					45.2	34.9					2.2	2
RANCATE	144	A	1	Residenziale	II			60	50	70	65	52.4	42.1					49.4	39.1					3	3
RANCATE	144	A	2	Residenziale	II			60	50	70	65	60.4	50.1	0.4	0.1			56.6	46.3					3.8	3.8
RANCATE	144	B	0	Residenziale	II			60	50	70	65	62.5	52.2	2.5	2.2			58.7	48.5					3.8	3.7
RANCATE	144	B	1	Residenziale	II			60	50	70	65	65.7	55.4	5.7	5.4			61.9	51.6	1.9	1.6			3.8	3.8
RANCATE	144	B	2	Residenziale	II			60	50	70	65	65.6	55.3	5.6	5.3			61.8	51.5	1.8	1.5			3.8	3.8
RANCATE	146	A	1	Residenziale	II			60	50	70	65	59.7	45.4					55.9	41.8					3.8	3.6
RANCATE	146	A	2	Residenziale	II			60	50	70	65	58.7	44.5					54.9	41.2					3.8	3.3
RANCATE	146	A	3	Residenziale	II			60	50	70	65	57.7	43.9					54.2	41.2					3.5	2.7
RANCATE	147	A	0	Residenziale	II			60	50	70	65	67.8	53.6	7.8	3.6			63.8	49.7	3.8				4	3.9
RANCATE	147	A	1	Residenziale	II			60	50	70	65	66	52.4	6	2.4			62.1	48.5	2.1				3.9	3.9
RANCATE	147	A	2	Residenziale	II			60	50	70	65	64.6	51.3	4.6	1.3			60.7	47.5	0.7				3.9	3.8
RANCATE	147	A	3	Residenziale	II			60	50	70	65	62.9	49.1	2.9				59	45.4					3.9	3.7
RANCATE	148	A	1	Residenziale	II			60	50	70	65	57.7	44.9					54.1	41.6					3.6	3.3
RANCATE	148	A	2	Residenziale	II			60	50	70	65	57.8	45.1					54.2	41.9					3.6	3.2
RANCATE	151	A	0	Residenziale	II			60	50	70	65	65.8	55.3	5.8	5.3			62	51.6	2	1.6			3.8	3.7

SEZIONE	Mappale	Lettera	Piano	Utilizzo piano	GdS	OIF Art. 42	Correttivo rot./inc.	Situazione prima del risanamento								Situazione dopo il risanamento									
								VLI G	VLI N	VA G	VA N	Lr G	Lr N	Lr>VLI G	Lr>VLI N	Lr>=VA G	Lr>=VA N	Lr G	Lr N	Lr>VLI G	Lr>VLI N	Lr>=VA G	Lr>=VA N	Lr diff G	Lr diff N
RANCATE	151	A	1	Residenziale	II			60	50	70	65	68	57.6	8	7.6			64.2	53.8	4.2	3.8			3.8	3.8
RANCATE	151	A	2	Residenziale	II			60	50	70	65	67.6	57.2	7.6	7.2			63.8	53.4	3.8	3.4			3.8	3.8
RANCATE	155	A	1	Residenziale	II			60	50	70	65	63	52.7	3	2.7			59.2	48.9					3.8	3.8
RANCATE	155	B	0	Residenziale	II			60	50	70	65	62.7	52.3	2.7	2.3			58.8	48.4					3.9	3.9
RANCATE	156	A	1	Residenziale	II			60	50	70	65	65.3	55	5.3	5			61.3	51	1.3	1			4	4
RANCATE	157	A	0	Residenziale	II			60	50	70	65	69.3	59	9.3	9			65.3	55	5.3	5			4	4
RANCATE	157	A	1	Residenziale	II			60	50	70	65	68.8	58.5	8.8	8.5			64.8	54.6	4.8	4.6			4	3.9
RANCATE	157	A	2	Residenziale	II			60	50	70	65	67.9	57.6	7.9	7.6			63.9	53.6	3.9	3.6			4	4
RANCATE	160	A	0	Residenziale	II			60	50	70	65	66.1	56.1	6.1	6.1			63.1	53	3.1	3			3	3.1
RANCATE	160	A	1	Residenziale	II			60	50	70	65	66.1	56	6.1	6			63	53	3	3			3.1	3
RANCATE	160	A	2	Residenziale	II			60	50	70	65	65.8	55.7	5.8	5.7			62.7	52.6	2.7	2.6			3.1	3.1
RANCATE	162	A	0	Lavorativo	II	x		65	55	70	65	55.1	44.8					51.2	40.9					3.9	3.9
RANCATE	162	A	1	Lavorativo	II	x		65	55	70	65	67.6	57.3	2.6	2.3			63.6	53.3					4	4
RANCATE	164	A	0	Residenziale	II			60	50	70	65	70.9	60.5	10.9	10.5	0.9		66.9	56.5	6.9	6.5			4	4
RANCATE	164	A	1	Residenziale	II			60	50	70	65	69.8	59.4	9.8	9.4			65.9	55.5	5.9	5.5			3.9	3.9
RANCATE	167	A	0	Residenziale	II			60	50	70	65	69.8	59.6	9.8	9.6			66.6	56.4	6.6	6.4			3.2	3.2
RANCATE	167	A	1	Residenziale	II			60	50	70	65	69.4	59.1	9.4	9.1			66.2	55.9	6.2	5.9			3.2	3.2
RANCATE	167	A	2	Residenziale	II			60	50	70	65	68.4	58.1	8.4	8.1			65.2	54.9	5.2	4.9			3.2	3.2
RANCATE	168	A	0	Residenziale	II			60	50	70	65	63	48.7	3				59.1	44.9					3.9	3.8
RANCATE	168	A	1	Residenziale	II			60	50	70	65	63	48.8	3				59.1	45.1					3.9	3.7
RANCATE	168	A	2	Residenziale	II			60	50	70	65	62.7	48.5	2.7				58.8	44.9					3.9	3.6
RANCATE	173	A	0	Residenziale	II			60	50	70	65	69.2	59.1	9.2	9.1			66.1	56.1	6.1	6.1			3.1	3
RANCATE	173	A	1	Residenziale	II			60	50	70	65	69	58.9	9	8.9			65.9	55.8	5.9	5.8			3.1	3.1
RANCATE	173	A	2	Residenziale	II			60	50	70	65	68.2	58	8.2	8			65	54.9	5	4.9			3.2	3.1
RANCATE	173	B	0	Residenziale	II			60	50	70	65	69.7	59.5	9.7	9.5			66.6	56.4	6.6	6.4			3.1	3.1
RANCATE	173	B	1	Residenziale	II			60	50	70	65	69.3	59.1	9.3	9.1			66.2	56	6.2	6			3.1	3.1
RANCATE	173	B	2	Residenziale	II			60	50	70	65	68.4	58.1	8.4	8.1			65.2	55	5.2	5			3.2	3.1
RANCATE	174	A	0	Residenziale	II			60	50	70	65	69	58.8	9	8.8			65.9	55.8	5.9	5.8			3.1	3
RANCATE	174	A	1	Residenziale	II			60	50	70	65	68.7	58.6	8.7	8.6			65.6	55.5	5.6	5.5			3.1	3.1
RANCATE	174	A	2	Residenziale	II			60	50	70	65	67.9	57.7	7.9	7.7			64.8	54.6	4.8	4.6			3.1	3.1
RANCATE	175	1	0	Campo libero	II			60	50	70	65	59.5	45.5					55.9	42.3					3.6	3.2
RANCATE	175	A	0	Residenziale	II			60	50	70	65	53.7	40.6					50.7	38.5					3	2.1
RANCATE	175	A	1	Residenziale	II			60	50	70	65	54.3	41.3					51.4	39.3					2.9	2
RANCATE	175	A	2	Residenziale	II			60	50	70	65	54.7	41.6					51.8	39.6					2.9	2
RANCATE	176	A	2	Residenziale	II			60	50	70	65	52.8	40.6					50.3	38.9					2.5	1.7
RANCATE	176	B	0	Residenziale	II			60	50	70	65	49.6	38.3					47.9	37.2					1.7	1.1
RANCATE	176	B	1	Residenziale	II			60	50	70	65	49.2	38.3					47.9	37.4					1.3	0.9
RANCATE	177	A	0	Residenziale	II			60	50	70	65	48	37.7					46.8	36.6					1.2	1.1
RANCATE	177	A	1	Residenziale	II			60	50	70	65	48.2	37.9					47.1	36.9					1.1	1
RANCATE	177	A	2	Residenziale	II			60	50	70	65	49.3	39					48.3	38.1					1	0.9
RANCATE	178	A	0	Residenziale	II			60	50	70	65	69.2	59.2	9.2	9.2			66.2	56.1	6.2	6.1			3	3.1
RANCATE	178	A	1	Residenziale	II			60	50	70	65	68.4	58.4	8.4	8.4			65.4	55.3	5.4	5.3			3	3.1
RANCATE	178	A	2	Residenziale	II			60	50	70	65	67.4	57.3	7.4	7.3			64.3	54.3	4.3	4.3			3.1	3
RANCATE	178	B	0	Residenziale	II			60	50	70	65	69.1	59	9.1	9			66.1	56	6.1	6			3	3
RANCATE	178	B	1	Residenziale	II			60	50	70	65	68.7	58.6	8.7	8.6			65.6	55.5	5.6	5.5			3.1	3.1
RANCATE	178	B	2	Residenziale	II			60	50	70	65	67.8	57.6	7.8	7.6			64.7	54.6	4.7	4.6			3.1	3
RANCATE	178	C	0	Residenziale	II			60	50	70	65	69.4	59.4	9.4	9.4			66.4	56.4	6.4	6.4			3	3
RANCATE	178	C	1	Residenziale	II			60	50	70	65	68.8	58.8	8.8	8.8			65.8	55.7	5.8	5.7			3	3.1
RANCATE	178	C	2	Residenziale	II			60	50	70	65	67.8	57.7	7.8	7.7			64.7	54.7	4.7	4.7			3.1	3
RANCATE	179	A	1	Residenziale	II			60	50	70	65	68.8	58.8	8.8	8.8			65.8	55.8	5.8	5.8			3	3
RANCATE	179	A	2	Residenziale	II			60	50	70	65	67.7	57.6	7.7	7.6			64.7	54.6	4.7	4.6			3	3
RANCATE	179	B	0	Residenziale	II			60	50	70	65	69.6	59.5	9.6	9.5			66.5	56.5	6.5	6.5			3.1	3
RANCATE	179	B	1	Residenziale	II			60	50	70	65	68.9	58.8	8.9	8.8			65.8	55.8	5.8	5.8			3.1	3
RANCATE	179	B	2	Residenziale	II			60	50	70	65	67.8	57.7	7.8	7.7			64.7	54.7	4.7	4.7			3.1	3
RANCATE	179	C	0	Residenziale	II			60	50	70	65	69.7	59.6	9.7	9.6			66.7	56.6	6.7	6.6			3	3
RANCATE	179	C	1	Residenziale	II			60	50	70	65	68.9	58.8	8.9	8.8			65.9	55.8	5.9	5.8			3	3
RANCATE	179	C	2	Residenziale	II			60	50	70	65	67.7	57.7	7.7	7.7			64.7	54.7	4.7	4.7			3	3
RANCATE	182	A	0	Residenziale	II			60	50	70	65	47.7	37.4					46.6	36.4					1.1	1

SEZIONE	Mappale	Lettera	Piano	Utilizzo piano	GdS	OIF Art. 42	Correttivo rot./inc.	Situazione prima del risanamento								Situazione dopo il risanamento									
								VLI G	VLI N	VA G	VA N	Lr G	Lr N	Lr>VLI G	Lr>VLI N	Lr>=VA G	Lr>=VA N	Lr G	Lr N	Lr>VLI G	Lr>VLI N	Lr>=VA G	Lr>=VA N	Lr diff G	Lr diff N
RANCATE	182	A	1	Residenziale	II			60	50	70	65	49.5	39.2					48.2	37.9					1.3	1.3
RANCATE	182	A	2	Residenziale	II			60	50	70	65	50.5	40.2					49.2	39					1.3	1.2
RANCATE	188	A	0	Residenziale	II			60	50	70	65	60.1	46	0.1				56.3	42.4					3.8	3.6
RANCATE	188	A	1	Residenziale	II			60	50	70	65	60.5	46.5	0.5				56.8	43.3					3.7	3.2
RANCATE	188	A	2	Residenziale	II			60	50	70	65	60.5	46.4	0.5				56.8	43.1					3.7	3.3
RANCATE	189	1	0	Campo libero	II			60	50	70	65	65.2	51	5.2	1			61.2	47.2	1.2				4	3.8
RANCATE	190	1	0	Campo libero	II			60	50	70	65	57.2	43.4					53.8	40.6					3.4	2.8
RANCATE	191	A	1	Residenziale	II			60	50	70	65	61	46.8	1				57.3	43.4					3.7	3.4
RANCATE	192	A	0	Residenziale	II			60	50	70	65	58.8	45.9					54	41.3					4.8	4.6
RANCATE	192	A	1	Residenziale	II			60	50	70	65	60.5	47.7	0.5				55.8	43					4.7	4.7
RANCATE	193	1	0	Campo libero	II			60	50	70	65	61.3	48.5	1.3				58.4	45.7					2.9	2.8
RANCATE	193	2	0	Campo libero	II			60	50	70	65	65.9	53.1	5.9	3.1			61.1	48.2	1.1				4.8	4.9
RANCATE	194	1	0	Campo libero	II			60	50	70	65	65.2	50.8	5.2	0.8			61.3	47	1.3				3.9	3.8
RANCATE	194	A	0	Residenziale	II			60	50	70	65	64.8	50.3	4.8	0.3			60.8	46.5	0.8				4	3.8
RANCATE	194	A	1	Residenziale	II			60	50	70	65	64.5	50.2	4.5	0.2			60.6	46.5	0.6				3.9	3.7
RANCATE	194	A	2	Residenziale	II			60	50	70	65	63.8	49.6	3.8				60	45.9					3.8	3.7
RANCATE	195	1	0	Campo libero	II			60	50	70	65	58	45.2					55	42.4					3	2.8
RANCATE	195	A	0	Residenziale	II			60	50	70	65	50.6	38.1					46.6	34.7					4	3.4
RANCATE	195	A	1	Residenziale	II			60	50	70	65	54	41.3					49.5	37.2					4.5	4.1
RANCATE	195	A	2	Residenziale	II			60	50	70	65	58.3	45.5					53.6	40.9					4.7	4.6
RANCATE	195	A	3	Residenziale	II			60	50	70	65	60.1	47.2	0.1				55.3	42.5					4.8	4.7
RANCATE	196	A	0	Lavorativo	II	x		65	55	70	65	56.7	43.9					53.8	41.3					2.9	2.6
RANCATE	196	A	1	Residenziale	II			60	50	70	65	58.9	46.1					56	43.5					2.9	2.6
RANCATE	196	A	2	Residenziale	II			60	50	70	65	59	46.3					56.2	43.8					2.8	2.5
RANCATE	197	A	0	Lavorativo	II	x		65	55	70	65	72.5	59.6	7.5	4.6	2.5		67.5	54.6	2.5				5	5
RANCATE	197	A	1	Lavorativo	II	x		65	55	70	65	69	56.1	4	1.1			64	51.1					5	5
RANCATE	197	A	2	Lavorativo	II	x		65	55	70	65	66.3	53.4	1.3				61.4	48.5					4.9	4.9
RANCATE	199	A	0	Residenziale	II			60	50	70	65	64.8	52	4.8	2			61.8	49.1	1.8				3	2.9
RANCATE	199	A	1	Residenziale	II			60	50	70	65	63.7	51	3.7	1			60.8	48.2	0.8				2.9	2.8
RANCATE	199	A	2	Residenziale	II			60	50	70	65	62.7	50.1	2.7	0.1			59.9	47.4					2.8	2.7
RANCATE	200	1	0	Campo libero	II			60	50	70	65	47	36.5					46.4	36					0.6	0.5
RANCATE	201	1	0	Campo libero	II			60	50	70	65	49.8	39.4					49.3	39					0.5	0.4
RANCATE	202	A	0	Residenziale	II			60	50	70	65	65.8	53.1	5.8	3.1			62.9	50.2	2.9	0.2			2.9	2.9
RANCATE	202	A	1	Residenziale	II			60	50	70	65	64.7	52	4.7	2			61.8	49.2	1.8				2.9	2.8
RANCATE	202	A	2	Residenziale	II			60	50	70	65	63.4	50.7	3.4	0.7			60.5	48	0.5				2.9	2.7
RANCATE	202	B	0	Residenziale	II			60	50	70	65	61.5	49	1.5				58.8	46.5					2.7	2.5
RANCATE	202	B	1	Residenziale	II			60	50	70	65	61.9	49.4	1.9				59.3	47.2					2.6	2.2
RANCATE	202	B	2	Residenziale	II			60	50	70	65	61.8	49.6	1.8				59.4	47.6					2.4	2
RANCATE	203	A	1	Residenziale	II			60	50	70	65	62.7	50.3	2.7	0.3			60	47.9					2.7	2.4
RANCATE	204	A	0	Residenziale	II			60	50	70	65	52.5	41.1					50.9	40					1.6	1.1
RANCATE	204	A	1	Residenziale	II			60	50	70	65	55.5	44.1					53.8	42.9					1.7	1.2
RANCATE	211	A	0	Lavorativo	II	x		65	55	70	65	63.9	49.8					59.9	46					4	3.8
RANCATE	211	A	1	Residenziale	II			60	50	70	65	63.7	49.8	3.7				59.9	46.1					3.8	3.7
RANCATE	212	A	0	Residenziale	II			60	50	70	65	60.8	46.6	0.8				57	43.1					3.8	3.5
RANCATE	212	A	1	Residenziale	II			60	50	70	65	61.2	46.9	1.2				57.4	43.6					3.8	3.3
RANCATE	213	A	1	Residenziale	II			60	50	70	65	62.7	48.5	2.7				58.9	45					3.8	3.5
RANCATE	216	A	0	Residenziale	II			60	50	70	65	54.1	42.8					52.2	41.3					1.9	1.5
RANCATE	216	A	1	Residenziale	II			60	50	70	65	55.3	43.9					53.5	42.5					1.8	1.4
RANCATE	216	A	2	Residenziale	II			60	50	70	65	56.2	44.9					54.5	43.5					1.7	1.4
RANCATE	217	A	0	Lavorativo	II	x		65	55	70	65	64.7	52.6					61.8	49.8					2.9	2.8
RANCATE	217	A	1	Lavorativo	II	x		65	55	70	65	64.5	52.4					61.7	49.7					2.8	2.7
RANCATE	219	A	0	Residenziale	II			60	50	70	65	64.1	52.2	4.1	2.2			61.2	49.5	1.2				2.9	2.7
RANCATE	219	A	1	Residenziale	II			60	50	70	65	64	52.2	4	2.2			61.2	49.5	1.2				2.8	2.7
RANCATE	221	A	0	Residenziale	II			60	50	70	65	62.7	48.3	2.7				58.8	44.7					3.9	3.6
RANCATE	222	1	0	Campo libero	II			60	50	70	65	65.7	53.9	5.7	3.9			62.8	51.1	2.8	1.1			2.9	2.8
RANCATE	222	A	0	Residenziale	II			60	50	70	65	60.7	46.6	0.7				57	43.3					3.7	3.3
RANCATE	222	A	1	Residenziale	II			60	50	70	65	61.5	47.4	1.5				57.8	44.3					3.7	3.1
RANCATE	223	A	0	Residenziale	II			60	50	70	65	61.1	49.5	1.1				58.4	47					2.7	2.5

SEZIONE	Mappale	Lettera	Piano	Utilizzo piano	GdS	OIF Art. 42	Correttivo rot./inc.	Situazione prima del risanamento								Situazione dopo il risanamento									
								VLI G	VLI N	VA G	VA N	Lr G	Lr N	Lr>VLI G	Lr>VLI N	Lr>=VA G	Lr>=VA N	Lr G	Lr N	Lr>VLI G	Lr>VLI N	Lr>=VA G	Lr>=VA N	Lr diff G	Lr diff N
RANCATE	223	A	1	Residenziale	II			60	50	70	65	61.5	49.9	1.5				58.9	47.5					2.6	2.4
RANCATE	224	A	0	Residenziale	III			65	55	70	65	64.4	50.3					60.8	47.1					3.6	3.2
RANCATE	224	A	1	Residenziale	III			65	55	70	65	64.2	50.3					60.7	47.4					3.5	2.9
RANCATE	224	A	2	Residenziale	III			65	55	70	65	63.4	49.6					60	46.9					3.4	2.7
RANCATE	234	A	0	Residenziale	II			60	50	70	65	65	52.7	5	2.7			62.1	49.8	2.1				2.9	2.9
RANCATE	234	A	1	Residenziale	II			60	50	70	65	64.7	52.4	4.7	2.4			61.9	49.6	1.9				2.8	2.8
RANCATE	234	A	2	Residenziale	II			60	50	70	65	64	51.7	4	1.7			61.1	48.9	1.1				2.9	2.8
RANCATE	235	1	0	Campo libero	II			60	50	70	65	58.3	46.7					55.9	44.6					2.4	2.1
RANCATE	235	A	0	Residenziale	II			60	50	70	65	55.1	43.6					52.9	41.7					2.2	1.9
RANCATE	235	A	1	Residenziale	II			60	50	70	65	56	44.5					53.9	42.8					2.1	1.7
RANCATE	236	A	0	Residenziale	II			60	50	70	65	55.8	44.4					53.8	42.7					2	1.7
RANCATE	236	A	1	Residenziale	II			60	50	70	65	56.8	45.3					54.6	43.4					2.2	1.9
RANCATE	239	A	0	Residenziale	II			60	50	70	65	54	42.7					52.2	41.3					1.8	1.4
RANCATE	239	A	1	Residenziale	II			60	50	70	65	55.3	44					53.6	42.7					1.7	1.3
RANCATE	240	A	0	Residenziale	II			60	50	70	65	65	53.3	5	3.3			62.1	50.5	2.1	0.5			2.9	2.8
RANCATE	240	A	1	Residenziale	II			60	50	70	65	64.4	52.8	4.4	2.8			61.7	50.1	1.7	0.1			2.7	2.7
RANCATE	240	A	2	Residenziale	II			60	50	70	65	63.8	52.2	3.8	2.2			61.2	49.7	1.2				2.6	2.5
RANCATE	243	A	0	Residenziale	II			60	50	70	65	64.9	53.4	4.9	3.4			62	50.6	2	0.6			2.9	2.8
RANCATE	244	A	0	Residenziale	II			60	50	70	65	60.3	48.8	0.3				57.7	46.4					2.6	2.4
RANCATE	244	A	1	Residenziale	II			60	50	70	65	61.1	49.6	1.1				58.5	47.1					2.6	2.5
RANCATE	246	A	0	Residenziale	II			60	50	70	65	65.3	55.2	5.3	5.2			65.3	55.2	5.3	5.2				
RANCATE	246	A	1	Residenziale	II			60	50	70	65	65.6	55.4	5.6	5.4			65.6	55.4	5.6	5.4				
RANCATE	246	A	2	Residenziale	II			60	50	70	65	67.2	57	7.2	7			67.2	57	7.2	7				
RANCATE	247	A	0	Residenziale	II			60	50	70	65	67	56.9	7	6.9			67	56.9	7	6.9				
RANCATE	247	A	1	Residenziale	II			60	50	70	65	68.1	58	8.1	8			68.1	58	8.1	8				
RANCATE	248	A	0	Residenziale	II			60	50	70	65	57.9	47.7					57.9	47.7						
RANCATE	248	A	1	Residenziale	II			60	50	70	65	65.6	55.5	5.6	5.5			65.6	55.5	5.6	5.5				
RANCATE	250	A	0	Residenziale	II			60	50	70	65	67.2	57.1	7.2	7.1			67.2	57.1	7.2	7.1				
RANCATE	250	A	1	Residenziale	II			60	50	70	65	67.6	57.5	7.6	7.5			67.6	57.5	7.6	7.5				
RANCATE	251	A	0	Residenziale	II			60	50	70	65	54.6	44.5					54.5	44.5					0.1	
RANCATE	251	A	1	Residenziale	II			60	50	70	65	57.8	47.8					57.8	47.8						
RANCATE	251	A	2	Residenziale	II			60	50	70	65	62.7	52.7	2.7	2.7			62.7	52.7	2.7	2.7				
RANCATE	251	A	3	Residenziale	II			60	50	70	65	65.4	55.4	5.4	5.4			65.4	55.4	5.4	5.4				
RANCATE	252	A	0	Residenziale	II			60	50	70	65	58.7	48.7					58.7	48.7						
RANCATE	252	A	1	Residenziale	II			60	50	70	65	64.1	54.1	4.1	4.1			64.1	54.1	4.1	4.1				
RANCATE	253	A	1	Residenziale	II			60	50	70	65	68.7	58.6	8.7	8.6			68.7	58.6	8.7	8.6				
RANCATE	253	A	2	Residenziale	II			60	50	70	65	69.1	59	9.1	9			69.1	59	9.1	9				
RANCATE	258	A	1	Residenziale	III			65	55	70	65	69.9	59.6	4.9	4.6			69.9	59.6	4.9	4.6				
RANCATE	259	A	0	Residenziale	III			65	55	70	65	73.5	63.3	8.5	8.3	3.5		73.5	63.3	8.5	8.3	3.5			
RANCATE	259	A	1	Residenziale	III			65	55	70	65	74.4	64.2	9.4	9.2	4.4		74.4	64.2	9.4	9.2	4.4			
RANCATE	260	A	0	Residenziale	III			65	55	70	65	69.3	59.1	4.3	4.1			69.3	59.1	4.3	4.1				
RANCATE	260	A	1	Residenziale	III			65	55	70	65	71.5	61.4	6.5	6.4	1.5		71.5	61.4	6.5	6.4	1.5			
RANCATE	263	A	0	Residenziale	III			65	55	70	65	62.6	52.1					62.6	52.1						
RANCATE	263	A	1	Residenziale	III			65	55	70	65	65.7	55.3	0.7	0.3			65.7	55.3	0.7	0.3				
RANCATE	267	A	0	Residenziale	III			65	55	70	65	69	58.8	4	3.8			69	58.8	4	3.8				
RANCATE	267	A	1	Residenziale	III			65	55	70	65	73	62.9	8	7.9	3		73	62.9	8	7.9	3			
RANCATE	273	A	0	Residenziale	II			60	50	70	65	57.8	47.8					57.8	47.8						
RANCATE	273	A	1	Residenziale	II			60	50	70	65	63.3	53.3	3.3	3.3			63.3	53.3	3.3	3.3				
RANCATE	277	A	0	Residenziale	II			60	50	70	65	71.7	61.6	11.7	11.6	1.7		71.7	61.6	11.7	11.6	1.7			
RANCATE	278	A	0	Residenziale	II			60	50	70	65	54.1	44					54.1	44						
RANCATE	278	A	1	Residenziale	II			60	50	70	65	58.5	48.4					58.5	48.4						
RANCATE	289	A	0	Residenziale	II			60	50	70	65	54	43.9					53.9	43.9					0.1	
RANCATE	289	A	1	Residenziale	II			60	50	70	65	57.7	47.7					57.7	47.7						
RANCATE	290	A	0	Residenziale	II			60	50	70	65	53.9	43.8					53.9	43.8						
RANCATE	290	A	1	Residenziale	II			60	50	70	65	57.9	47.9					57.9	47.9						
RANCATE	291	A	0	Residenziale	II			60	50	70	65	55.2	45.1					55.1	45.1					0.1	
RANCATE	291	A	1	Residenziale	II			60	50	70	65	59.4	49.3					59.3	49.3					0.1	
RANCATE	292	A	0	Residenziale	II			60	50	70	65	56.6	46.6					56.6	46.6						

SEZIONE	Mappale	Lettera	Piano	Utilizzo piano	GdS	OIF Art. 42	Correttivo rot./inc.	Situazione prima del risanamento								Situazione dopo il risanamento									
								VLI G	VLI N	VA G	VA N	Lr G	Lr N	Lr>VLI G	Lr>VLI N	Lr>=VA G	Lr>=VA N	Lr G	Lr N	Lr>VLI G	Lr>VLI N	Lr>=VA G	Lr>=VA N	Lr diff G	Lr diff N
RANCATE	292	A	1	Residenziale	II			60	50	70	65	63.1	53.1	3.1	3.1			63.1	53.1	3.1	3.1				
RANCATE	293	A	0	Residenziale	II			60	50	70	65	60	50					60	50						
RANCATE	293	A	1	Residenziale	II			60	50	70	65	67.6	57.6	7.6	7.6			67.6	57.6	7.6	7.6				
RANCATE	294	A	0	Residenziale	II			60	50	70	65	63.4	53.4	3.4	3.4			63.4	53.4	3.4	3.4				
RANCATE	294	A	1	Residenziale	II			60	50	70	65	69.6	59.6	9.6	9.6			69.6	59.6	9.6	9.6				
RANCATE	295	A	0	Residenziale	II			60	50	70	65	65	55	5	5			65	55	5	5				
RANCATE	295	A	1	Residenziale	II			60	50	70	65	70.6	60.5	10.6	10.5	0.6		70.6	60.5	10.6	10.5	0.6			
RANCATE	296	A	0	Residenziale	II			60	50	70	65	66.7	56.6	6.7	6.6			66.7	56.6	6.7	6.6				
RANCATE	296	A	1	Residenziale	II			60	50	70	65	71.2	61.2	11.2	11.2	1.2		71.2	61.2	11.2	11.2	1.2			
RANCATE	297	A	0	Residenziale	II			60	50	70	65	70.4	60.4	10.4	10.4	0.4		70.4	60.4	10.4	10.4	0.4			
RANCATE	297	A	1	Residenziale	II			60	50	70	65	71.5	61.5	11.5	11.5	1.5		71.5	61.5	11.5	11.5	1.5			
RANCATE	298	A	0	Residenziale	II			60	50	70	65	71.2	61.2	11.2	11.2	1.2		71.2	61.2	11.2	11.2	1.2			
RANCATE	298	A	1	Residenziale	II			60	50	70	65	71.9	61.8	11.9	11.8	1.9		71.9	61.8	11.9	11.8	1.9			
RANCATE	299	A	0	Residenziale	II			60	50	70	65	69.6	59.6	9.6	9.6			69.6	59.6	9.6	9.6				
RANCATE	299	A	1	Residenziale	II			60	50	70	65	71.4	61.4	11.4	11.4	1.4		71.4	61.4	11.4	11.4	1.4			
RANCATE	300	A	0	Residenziale	II			60	50	70	65	65.7	55.7	5.7	5.7			65.6	55.7	5.6	5.7			0.1	
RANCATE	300	A	1	Residenziale	II			60	50	70	65	70.3	60.3	10.3	10.3	0.3		70.3	60.3	10.3	10.3	0.3			
RANCATE	301	A	0	Residenziale	II			60	50	70	65	64.9	54.9	4.9	4.9			64.9	54.9	4.9	4.9				
RANCATE	301	A	1	Residenziale	II			60	50	70	65	69.5	59.5	9.5	9.5			69.4	59.5	9.4	9.5			0.1	
RANCATE	302	A	0	Residenziale	II			60	50	70	65	63.6	53.6	3.6	3.6			63.5	53.6	3.5	3.6			0.1	
RANCATE	302	A	1	Residenziale	II			60	50	70	65	68	58.1	8	8.1			68	58.1	8	8.1				
RANCATE	303	A	0	Residenziale	II			60	50	70	65	62	52.1	2	2.1			62	52	2	2			0.1	
RANCATE	303	A	1	Residenziale	II			60	50	70	65	66.3	56.4	6.3	6.4			66.3	56.3	6.3	6.3			0.1	
RANCATE	304	A	0	Residenziale	II			60	50	70	65	58.5	48.4					58.4	48.4					0.1	
RANCATE	304	A	1	Residenziale	II			60	50	70	65	61.6	51.6	1.6	1.6			61.5	51.5	1.5	1.5			0.1	0.1
RANCATE	305	A	0	Residenziale	II			60	50	70	65	55.1	45					55	44.9					0.1	0.1
RANCATE	305	A	1	Residenziale	II			60	50	70	65	59.2	49.1					59.2	49.1						
RANCATE	306	A	0	Residenziale	II			60	50	70	65	55.1	45					55	44.9					0.1	0.1
RANCATE	306	A	1	Residenziale	II			60	50	70	65	58.8	48.7					58.7	48.7					0.1	
RANCATE	307	A	0	Residenziale	II			60	50	70	65	55.3	45.3					55.3	45.2						0.1
RANCATE	307	A	1	Residenziale	II			60	50	70	65	58.6	48.6					58.6	48.6						
RANCATE	312	A	0	Residenziale	II			60	50	70	65	67.4	57.4	7.4	7.4			67.4	57.4	7.4	7.4				
RANCATE	316	A	0	Residenziale	III			65	55	70	65	74	63.8	9	8.8	4		74	63.8	9	8.8	4			
RANCATE	319	A	0	Residenziale	III			65	55	70	65	75.8	65.7	10.8	10.7	5.8	0.7	75.8	65.7	10.8	10.7	5.8	0.7		
RANCATE	332	A	0	Residenziale	II			60	50	70	65	69.3	59.3	9.3	9.3			69.3	59.3	9.3	9.3				
RANCATE	333	A	0	Residenziale	II			60	50	70	65	68.2	58.2	8.2	8.2			68.2	58.2	8.2	8.2				
RANCATE	333	A	1	Residenziale	II			60	50	70	65	69.4	59.4	9.4	9.4			69.4	59.4	9.4	9.4				
RANCATE	334	A	0	Residenziale	II			60	50	70	65	60.6	50.2	0.6	0.2			60.3	50.1	0.3	0.1			0.3	0.1
RANCATE	334	A	1	Residenziale	II			60	50	70	65	65.6	55.4	5.6	5.4			65.5	55.4	5.5	5.4			0.1	
RANCATE	336	A	1	Residenziale	II			60	50	70	65	69.9	59.9	9.9	9.9			69.9	59.9	9.9	9.9				
RANCATE	337	A	0	Lavorativo	II	x		65	55	70	65	79.2	69.2	14.2	14.2	9.2	4.2	79.2	69.2	14.2	14.2	9.2	4.2		
RANCATE	338	A	0	Lavorativo	II	x		65	55	70	65	73.2	63.3	8.2	8.3	3.2		73.2	63.3	8.2	8.3	3.2			
RANCATE	338	A	1	Residenziale	II			60	50	70	65	76.6	66.8	16.6	16.8	6.6	1.8	76.6	66.8	16.6	16.8	6.6	1.8		
RANCATE	338	A	2	Residenziale	II			60	50	70	65	78.1	68.1	18.1	18.1	8.1	3.1	78.1	68.1	18.1	18.1	8.1	3.1		
RANCATE	339	A	0	Residenziale	II			60	50	70	65	62.3	51.5	2.3	1.5			61.9	51.3	1.9	1.3			0.4	0.2
RANCATE	339	A	1	Residenziale	II			60	50	70	65	66.3	55.9	6.3	5.9			66.1	55.8	6.1	5.8			0.2	0.1
RANCATE	339	A	2	Residenziale	II			60	50	70	65	69.3	59.1	9.3	9.1			69.2	59.1	9.2	9.1			0.1	
RANCATE	342	A	0	Lavorativo	II	x		65	55	70	65	65.7	51.8	0.7				62.2	48.9					3.5	2.9
RANCATE	343	A	1	Residenziale	II			60	50	70	65	65.6	52.9	5.6	2.9			63.2	51.5	3.2	1.5			2.4	1.4
RANCATE	344	A	0	Residenziale	II			60	50	70	65	65.2	54.8	5.2	4.8			64.9	54.7	4.9	4.7			0.3	0.1
RANCATE	344	A	1	Residenziale	II			60	50	70	65	70.4	60.4	10.4	10.4	0.4		70.3	60.3	10.3	10.3	0.3		0.1	0.1
RANCATE	356	A	0	Residenziale	III			65	55	70	65	67.6	57.5	2.6	2.5			67.5	57.5	2.5	2.5			0.1	
RANCATE	356	A	1	Residenziale	III			65	55	70	65	70.8	60.7	5.8	5.7	0.8		70.8	60.7	5.8	5.7	0.8			
RANCATE	356	A	2	Residenziale	III			65	55	70	65	74.2	64.2	9.2	9.2	4.2		74.2	64.2	9.2	9.2	4.2			
RANCATE	357	A	0	Residenziale	III			65	55	70	65	68.6	58.5	3.6	3.5			68.6	58.5	3.6	3.5				
RANCATE	359	A	0	Lavorativo	III	x		70	60	70	65	79.3	69.4	9.3	9.4	9.3	4.4	79.3	69.4	9.3	9.4	9.3	4.4		
RANCATE	359	A	1	Lavorativo	III	x		70	60	70	65	79.5	69.6	9.5	9.6	9.5	4.6	79.5	69.6	9.5	9.6	9.5	4.6		
RANCATE	361	A	0	Residenziale	III			65	55	70	65	56.8	46.8					56.8	46.8						



SEZIONE	Mappale	Lettera	Piano	Utilizzo piano	GdS	OIF Art. 42	Correttivo rot./inc.	Situazione prima del risanamento								Situazione dopo il risanamento											
								VLI G	VLI N	VA G	VA N	Lr G	Lr N	Lr>VLI G	Lr>VLI N	Lr>=VA G	Lr>=VA N	Lr G	Lr N	Lr>VLI G	Lr>VLI N	Lr>=VA G	Lr>=VA N	Lr diff G	Lr diff N		
RANCATE	361	A	1	Residenziale	III			65	55	70	65	61	51					61	51								
RANCATE	362	1	0	Campo libero	III			65	55	70	65	67.1	55.7	2.1	0.7			67.1	55.7	2.1	0.7						
RANCATE	362	A	0	Residenziale	III			65	55	70	65	64.1	53.8					64.1	53.8								
RANCATE	362	A	1	Residenziale	III			65	55	70	65	66.8	56.7	1.8	1.7			66.8	56.7	1.8	1.7						
RANCATE	363	A	0	Lavorativo	III	x		70	60	70	65	64	50.6					64	50.6								
RANCATE	368	A	0	Residenziale	III			65	55	70	65	62.4	49.5					62.4	49.5								
RANCATE	368	A	1	Residenziale	III			65	55	70	65	62.6	49.8					62.6	49.7							0.1	
RANCATE	372	A	0	Residenziale	III			65	55	70	65	67.6	57.7	2.6	2.7			67.6	57.7	2.6	2.7						
RANCATE	372	A	1	Residenziale	III			65	55	70	65	74.9	65	9.9	10	4.9		74.9	65	9.9	10	4.9					
RANCATE	382	A	1	Lavorativo	III	x		70	60	70	65	79	69.2	9	9.2	9	4.2	79	69.2	9	9.2	9	4.2				
RANCATE	386	A	0	Lavorativo	III	x		70	60	70	65	59.5	49.7					59.5	49.7								
RANCATE	386	A	1	Lavorativo	III	x		70	60	70	65	61.4	51.6					61.4	51.6								
RANCATE	395	A	0	Residenziale	II			60	50	70	65	61.7	47.5	1.7				58	44.1						3.7	3.4	
RANCATE	395	A	1	Residenziale	II			60	50	70	65	62.1	47.9	2.1				58.4	44.7						3.7	3.2	
RANCATE	403	A	0	Residenziale	II			60	50	70	65	57.2	44					54.4	42						2.8	2	
RANCATE	403	A	1	Residenziale	II			60	50	70	65	61.3	47.7	1.3				58.1	45.1						3.2	2.6	
RANCATE	411	A	0	Residenziale	II			60	50	70	65	59.5	49.2					59.2	49.1						0.3	0.1	
RANCATE	411	A	1	Residenziale	II			60	50	70	65	62.2	52	2.2	2			62	52	2	2				0.2		
RANCATE	411	A	2	Residenziale	II			60	50	70	65	64.8	54.7	4.8	4.7			64.7	54.6	4.7	4.6				0.1	0.1	
RANCATE	412	1	0	Campo libero	II			60	50	70	65	65.3	51.6	5.3	1.6			61.9	48.8	1.9					3.4	2.8	
RANCATE	414	1	0	Campo libero	II			60	50	70	65	66.5	52.9	6.5	2.9			63.3	50.2	3.3	0.2				3.2	2.7	
RANCATE	419	A	0	Residenziale	II			60	50	70	65	61.2	50.6	1.2	0.6			61.2	50.6	1.2	0.6						
RANCATE	419	A	1	Residenziale	II			60	50	70	65	62.7	52.3	2.7	2.3			62.7	52.3	2.7	2.3						
RANCATE	446	A	0	Residenziale	II			60	50	70	65	54.4	44.1					54.3	44						0.1	0.1	
RANCATE	446	A	1	Residenziale	II			60	50	70	65	56.7	46.3					56.7	46.3								
RANCATE	447	A	0	Residenziale	II			60	50	70	65	53.8	43.8					53.8	43.8								
RANCATE	447	A	1	Residenziale	II			60	50	70	65	58.3	48.2					58.3	48.2								
RANCATE	448	A	0	Residenziale	II			60	50	70	65	56	46.1					56	46.1								
RANCATE	448	A	1	Residenziale	II			60	50	70	65	59.1	48.9					59.1	48.9								
RANCATE	449	A	0	Residenziale	II			60	50	70	65	57	46.8					57	46.8								
RANCATE	449	A	1	Residenziale	II			60	50	70	65	60.1	49.9	0.1				60.1	49.9	0.1							
RANCATE	450	A	0	Residenziale	II			60	50	70	65	60.5	50.5	0.5	0.5			60.5	50.5	0.5	0.5						
RANCATE	450	A	1	Residenziale	II			60	50	70	65	61.6	51.5	1.6	1.5			61.6	51.5	1.6	1.5						
RANCATE	451	A	0	Residenziale	II			60	50	70	65	58.9	48.4					58.9	48.4								
RANCATE	451	A	1	Residenziale	II			60	50	70	65	61	50.6	1	0.6			61	50.6	1	0.6						
RANCATE	452	A	0	Residenziale	II			60	50	70	65	57.5	47.4					57.5	47.4								
RANCATE	452	A	1	Residenziale	II			60	50	70	65	59.9	49.8					59.9	49.8								
RANCATE	454	A	0	Residenziale	II			60	50	70	65	55.1	44.9					55.1	44.9								
RANCATE	454	A	1	Residenziale	II			60	50	70	65	57.6	47.4					57.6	47.4								
RANCATE	455	A	0	Residenziale	II			60	50	70	65	57.6	47.3					57.6	47.3								
RANCATE	455	A	1	Residenziale	II			60	50	70	65	59.6	49.3					59.6	49.3								
RANCATE	457	A	0	Residenziale	II			60	50	70	65	55.6	45.3					55.6	45.3								
RANCATE	457	A	1	Residenziale	II			60	50	70	65	58.4	48.1					58.4	48.1								
RANCATE	458	A	0	Residenziale	II			60	50	70	65	56.2	46					56.2	46								
RANCATE	458	A	1	Residenziale	II			60	50	70	65	60.5	50.3	0.5	0.3			60.5	50.3	0.5	0.3						
RANCATE	463	A	0	Residenziale	II			60	50	70	65	63.4	52.9	3.4	2.9			63.4	52.9	3.4	2.9						
RANCATE	463	A	1	Residenziale	II			60	50	70	65	65.1	54.7	5.1	4.7			65.1	54.7	5.1	4.7						
RANCATE	464	A	0	Residenziale	II			60	50	70	65	62.9	52.5	2.9	2.5			62.9	52.5	2.9	2.5						
RANCATE	464	A	1	Residenziale	II			60	50	70	65	64.3	53.8	4.3	3.8			64.3	53.8	4.3	3.8						
RANCATE	464	A	2	Residenziale	II			60	50	70	65	64.7	54.2	4.7	4.2			64.7	54.2	4.7	4.2						
RANCATE	467	A	0	Residenziale	II			60	50	70	65	60.6	50.1	0.6	0.1			60.6	50.1	0.6	0.1						
RANCATE	467	A	1	Residenziale	II			60	50	70	65	61.5	51.1	1.5	1.1			61.5	51.1	1.5	1.1						
RANCATE	468	A	0	Residenziale	II			60	50	70	65	61.6	51.2	1.6	1.2			61.6	51.2	1.6	1.2						
RANCATE	468	A	1	Residenziale	II			60	50	70	65	62.3	51.9	2.3	1.9			62.3	51.9	2.3	1.9						
RANCATE	469	A	0	Residenziale	II			60	50	70	65	62.4	51.9	2.4	1.9			62.4	51.9	2.4	1.9						
RANCATE	469	A	1	Residenziale	II			60	50	70	65	63.3	52.8	3.3	2.8			63.3	52.8	3.3	2.8						
RANCATE	470	A	0	Residenziale	II			60	50	70	65	63.3	52.8	3.3	2.8			63.3	52.8	3.3	2.8						
RANCATE	470	A	1	Residenziale	II			60	50	70	65	64.2	53.7	4.2	3.7			64.2	53.7	4.2	3.7						



SEZIONE	Mappale	Lettera	Piano	Utilizzo piano	GdS	OIF Art. 42	Correttivo rot./inc.	Situazione prima del risanamento								Situazione dopo il risanamento									
								VLI G	VLI N	VA G	VA N	Lr G	Lr N	Lr>VLI G	Lr>VLI N	Lr>=VA G	Lr>=VA N	Lr G	Lr N	Lr>VLI G	Lr>VLI N	Lr>=VA G	Lr>=VA N	Lr diff G	Lr diff N
RANCATE	471	A	0	Residenziale	II			60	50	70	65	63.8	53.3	3.8	3.3			63.8	53.3	3.8	3.3				
RANCATE	471	A	1	Residenziale	II			60	50	70	65	64.5	54	4.5	4			64.5	54	4.5	4				
RANCATE	472	A	0	Residenziale	II			60	50	70	65	64.3	53.8	4.3	3.8			64.3	53.8	4.3	3.8				
RANCATE	472	A	1	Residenziale	II			60	50	70	65	64.8	54.3	4.8	4.3			64.8	54.3	4.8	4.3				
RANCATE	473	A	0	Residenziale	II			60	50	70	65	64	53.6	4	3.6			64	53.6	4	3.6				
RANCATE	473	A	1	Residenziale	II			60	50	70	65	65.1	54.6	5.1	4.6			65.1	54.6	5.1	4.6				
RANCATE	474	A	0	Residenziale	II			60	50	70	65	65.4	55	5.4	5			65.4	55	5.4	5				
RANCATE	474	A	1	Residenziale	II			60	50	70	65	65.9	55.5	5.9	5.5			65.9	55.5	5.9	5.5				
RANCATE	478	A	0	Residenziale	II			60	50	70	65	59.5	49.4					59.5	49.4						
RANCATE	478	A	1	Residenziale	II			60	50	70	65	62.5	52.4	2.5	2.4			62.5	52.4	2.5	2.4				
RANCATE	479	A	1	Residenziale	II			60	50	70	65	63.6	53.1	3.6	3.1			63.6	53.1	3.6	3.1				
RANCATE	479	A	2	Residenziale	II			60	50	70	65	66.1	55.5	6.1	5.5			66.1	55.5	6.1	5.5				
RANCATE	481	A	0	Residenziale	II			60	50	70	65	65.9	55.2	5.9	5.2			65.9	55.2	5.9	5.2				
RANCATE	481	A	1	Residenziale	II			60	50	70	65	66.6	55.9	6.6	5.9			66.6	55.9	6.6	5.9				
RANCATE	481	A	2	Residenziale	II			60	50	70	65	67.4	56.7	7.4	6.7			67.4	56.7	7.4	6.7				
RANCATE	484	A	0	Residenziale	II			60	50	70	65	69.5	59.5	9.5	9.5			66.5	56.5	6.5	6.5			3	3
RANCATE	484	A	1	Residenziale	II			60	50	70	65	68.6	58.5	8.6	8.5			65.5	55.5	5.5	5.5			3.1	3
RANCATE	484	A	2	Residenziale	II			60	50	70	65	67.5	57.4	7.5	7.4			64.4	54.4	4.4	4.4			3.1	3
RANCATE	486	A	0	Residenziale	II			60	50	70	65	48.4	38.3					46.3	36.3					2.1	2
RANCATE	486	A	1	Residenziale	II			60	50	70	65	56.6	46.6					53.8	43.8					2.8	2.8
RANCATE	487	A	0	Residenziale	II			60	50	70	65	50.5	40.4					48.4	38.3					2.1	2.1
RANCATE	487	A	1	Residenziale	II			60	50	70	65	57	47					54.4	44.4					2.6	2.6
RANCATE	496	A	0	Lavorativo	II	x		65	55	70	65	66.9	57	1.9	2			63.9	54					3	3
RANCATE	496	A	1	Lavorativo	II	x		65	55	70	65	67	57	2	2			64	54.1					3	2.9
RANCATE	497	A	0	Residenziale	II			60	50	70	65	55.4	45.4					53.1	43.1					2.3	2.3
RANCATE	497	A	1	Residenziale	II			60	50	70	65	56.3	46.3					53.9	43.9					2.4	2.4
RANCATE	501	1	0	Campo libero	II			60	50	70	65	51.1	40.9					50.5	40.3					0.6	0.6
RANCATE	501	2	0	Campo libero	II			60	50	70	65	67.5	57.6	7.5	7.6			64.5	54.6	4.5	4.6			3	3
RANCATE	508	A	0	Residenziale	II			60	50	70	65	63.9	54	3.9	4			61	51.1	1	1.1			2.9	2.9
RANCATE	508	A	1	Residenziale	II			60	50	70	65	64.2	54.3	4.2	4.3			61.3	51.4	1.3	1.4			2.9	2.9
RANCATE	509	A	0	Residenziale	II			60	50	70	65	64.4	54.4	4.4	4.4			61.4	51.5	1.4	1.5			3	2.9
RANCATE	509	A	1	Residenziale	II			60	50	70	65	64.4	54.5	4.4	4.5			61.5	51.6	1.5	1.6			2.9	2.9
RANCATE	510	A	0	Residenziale	II		1	60	50	70	65	67.2	57.3	7.2	7.3			64.3	54.4	4.3	4.4			2.9	2.9
RANCATE	510	A	1	Residenziale	II		1	60	50	70	65	67	57.1	7	7.1			64.1	54.2	4.1	4.2			2.9	2.9
RANCATE	511	A	0	Residenziale	II		1	60	50	70	65	64.3	54.2	4.3	4.2			61.7	51.3	1.7	1.3			2.6	2.9
RANCATE	511	A	1	Residenziale	II		1	60	50	70	65	66.6	56.7	6.6	6.7			64	53.9	4	3.9			2.6	2.8
RANCATE	511	A	2	Residenziale	II		1	60	50	70	65	66.6	56.6	6.6	6.6			64.1	54	4.1	4			2.5	2.6
RANCATE	511	C	0	Residenziale	II		1	60	50	70	65	66.5	56.6	6.5	6.6			63.7	53.7	3.7	3.7			2.8	2.9
RANCATE	512	A	0	Residenziale	II		1	60	50	70	65	55	45.1					52.6	42.6					2.4	2.5
RANCATE	512	A	1	Residenziale	II		1	60	50	70	65	60.3	50.3	0.3	0.3			57.5	47.6					2.8	2.7
RANCATE	514	1	0	Campo libero	II		1	60	50	70	65	55.7	45.3					54.8	44.3					0.9	1
RANCATE	514	2	0	Campo libero	II		1	60	50	70	65	54.6	44.3					53.7	43.3					0.9	1
RANCATE	515	1	0	Campo libero	II		1	60	50	70	65	69.1	59.3	9.1	9.3			66.3	56.6	6.3	6.6			2.8	2.7
RANCATE	515	2	0	Campo libero	II		1	60	50	70	65	52.3	42					51.7	41.3					0.6	0.7
RANCATE	519	1	0	Campo libero	II		1	60	50	70	65	60.7	50.7	0.7	0.7			60	50					0.7	0.7
RANCATE	521	1	0	Campo libero	II			60	50	70	65	57.7	47.7					57.5	47.5					0.2	0.2
RANCATE	525	1	0	Campo libero	II			60	50	70	65	56.3	46.3					56.2	46.1					0.1	0.2
RANCATE	526	A	0	Residenziale	II			60	50	70	65	58.2	47.9					58.2	47.9						
RANCATE	526	A	1	Residenziale	II			60	50	70	65	59.3	49					59.2	49					0.1	
RANCATE	535	B	0	Residenziale	II			60	50	70	65	58.8	48.6					58.8	48.6						
RANCATE	536	A	0	Residenziale	II			60	50	70	65	56.4	46.6					56.4	46.6						
RANCATE	536	A	1	Residenziale	II			60	50	70	65	58.1	48.4					58.1	48.4						
RANCATE	537	A	0	Residenziale	II			60	50	70	65	58.4	48.4					58.4	48.4						
RANCATE	537	A	1	Residenziale	II			60	50	70	65	60.3	50.3	0.3	0.3			60.3	50.3	0.3	0.3				
RANCATE	542	A	0	Residenziale	II			60	50	70	65	57.4	47.6					57.4	47.6						
RANCATE	542	A	1	Residenziale	II			60	50	70	65	59.7	49.7					59.7	49.7						
RANCATE	544	1	0	Campo libero	II			60	50	70	65	55	45.2					55	45.2						
RANCATE	545	A	0	Residenziale	II			60	50	70	65	59	48.9					59	48.9						

SEZIONE	Mappale	Lettera	Piano	Utilizzo piano	GdS	OIF Art. 42	Correttivo rot./inc.	Situazione prima del risanamento								Situazione dopo il risanamento									
								VLI G	VLI N	VA G	VA N	Lr G	Lr N	Lr>VLI G	Lr>VLI N	Lr>=VA G	Lr>=VA N	Lr G	Lr N	Lr>VLI G	Lr>VLI N	Lr>=VA G	Lr>=VA N	Lr diff G	Lr diff N
RANCATE	545	A	1	Residenziale	II			60	50	70	65	61.3	51	1.3	1			61.3	51	1.3	1				
RANCATE	547	1	0	Campo libero	II			60	50	70	65	60.8	50.9	0.8	0.9			60.8	50.9	0.8	0.9				
RANCATE	547	A	0	Residenziale	II			60	50	70	65	56.6	46.3					56.5	46.3					0.1	
RANCATE	547	A	1	Residenziale	II			60	50	70	65	59	48.8					59	48.8						
RANCATE	549	A	0	Residenziale	II			60	50	70	65	60.3	50.1	0.3	0.1			60.3	50.1	0.3	0.1				
RANCATE	549	A	1	Residenziale	II			60	50	70	65	62.2	52.1	2.2	2.1			62.2	52.1	2.2	2.1				
RANCATE	554	A	0	Residenziale	III			65	55	70	65	60	49.7					56.3	46.1					3.7	3.6
RANCATE	554	A	1	Residenziale	III			65	55	70	65	61.4	51.1					57.8	47.5					3.6	3.6
RANCATE	555	A	0	Residenziale	III			65	55	70	65	57.9	47.7					57.8	47.6					0.1	0.1
RANCATE	555	A	1	Residenziale	III			65	55	70	65	58.6	48.4					58.5	48.3					0.1	0.1
RANCATE	555	B	0	Residenziale	III			65	55	70	65	59.9	49.7					59.9	49.6						0.1
RANCATE	555	B	1	Residenziale	III			65	55	70	65	60.9	50.7					60.8	50.6					0.1	0.1
RANCATE	561	A	0	Residenziale	II			60	50	70	65	61.3	51	1.3	1			57.4	47.1					3.9	3.9
RANCATE	561	A	1	Residenziale	II			60	50	70	65	62.5	52.2	2.5	2.2			58.6	48.3					3.9	3.9
RANCATE	561	A	2	Residenziale	II			60	50	70	65	62.9	52.6	2.9	2.6			59	48.7					3.9	3.9
RANCATE	561	B	0	Residenziale	II			60	50	70	65	73.8	63.5	13.8	13.5	3.8		69.9	59.6	9.9	9.6			3.9	3.9
RANCATE	561	B	1	Residenziale	II			60	50	70	65	72.2	61.9	12.2	11.9	2.2		68.4	58.1	8.4	8.1			3.8	3.8
RANCATE	606	A	1	Residenziale	II			60	50	70	65	61	48.3	1				58.2	45.6					2.8	2.7
RANCATE	606	A	2	Residenziale	II			60	50	70	65	61	48.4	1				58.3	45.7					2.7	2.7
RANCATE	614	A	1	Residenziale	II			60	50	70	65	60.7	47.9	0.7				57.7	44.9					3	3
RANCATE	614	A	2	Residenziale	II			60	50	70	65	60.2	47.5	0.2				57.3	44.7					2.9	2.8
RANCATE	619	1	0	Campo libero	II			60	50	70	65	65.5	52.7	5.5	2.7			62.5	49.8	2.5				3	2.9
RANCATE	624	A	0	Residenziale	II			60	50	70	65	58	45.6					55.5	43.3					2.5	2.3
RANCATE	624	A	1	Residenziale	II			60	50	70	65	61.5	49.1	1.5				59	46.8					2.5	2.3
RANCATE	625	A	0	Residenziale	II			60	50	70	65	64	51.2	4	1.2			61	48.3	1				3	2.9
RANCATE	625	A	1	Residenziale	II			60	50	70	65	64	51.2	4	1.2			61	48.2	1				3	3
RANCATE	626	1	0	Campo libero	II			60	50	70	65	64.5	51.8	4.5	1.8			61.6	48.8	1.6				2.9	3
RANCATE	630	A	0	Residenziale	II			60	50	70	65	61.7	48.9	1.7				58	45.3					3.7	3.6
RANCATE	630	A	1	Residenziale	II			60	50	70	65	62.8	50	2.8				59.2	46.6					3.6	3.4
RANCATE	634	A	0	Residenziale	II			60	50	70	65	57	44.2					52.3	39.6					4.7	4.6
RANCATE	634	A	1	Residenziale	II			60	50	70	65	59.1	46.3					54.3	41.6					4.8	4.7
RANCATE	634	A	2	Residenziale	II			60	50	70	65	59.2	46.4					54.4	41.7					4.8	4.7
RANCATE	635	A	1	Residenziale	II			60	50	70	65	62.7	49.9	2.7				59.6	46.9					3.1	3
RANCATE	642	A	0	Residenziale	II			60	50	70	65	59.1	46.4					56	43.4					3.1	3
RANCATE	642	A	1	Residenziale	II			60	50	70	65	60.1	47.3	0.1				57	44.4					3.1	2.9
RANCATE	645	A	0	Residenziale	II			60	50	70	65	69.6	56.8	9.6	6.8			65.7	52.9	5.7	2.9			3.9	3.9
RANCATE	645	A	1	Residenziale	II			60	50	70	65	67.5	54.7	7.5	4.7			63.7	50.9	3.7	0.9			3.8	3.8
RANCATE	645	A	2	Residenziale	II			60	50	70	65	65.6	52.8	5.6	2.8			61.8	49.1	1.8				3.8	3.7
RANCATE	646	A	0	Residenziale	II			60	50	70	65	70.6	57.8	10.6	7.8	0.6		66.6	53.8	6.6	3.8			4	4
RANCATE	646	A	1	Residenziale	II			60	50	70	65	68.1	55.3	8.1	5.3			64.2	51.4	4.2	1.4			3.9	3.9
RANCATE	646	A	2	Residenziale	II			60	50	70	65	65.9	53.1	5.9	3.1			62	49.2	2				3.9	3.9
RANCATE	647	A	0	Residenziale	II			60	50	70	65	54.9	42.6					52.3	40.3					2.6	2.3
RANCATE	647	A	1	Residenziale	II			60	50	70	65	56.1	43.8					53.6	41.7					2.5	2.1
RANCATE	650	A	0	Residenziale	II			60	50	70	65	55.4	42.8					51.6	39.2					3.8	3.6
RANCATE	650	A	1	Residenziale	II			60	50	70	65	58.5	45.8					54.5	42					4	3.8
RANCATE	650	A	2	Residenziale	II			60	50	70	65	58.6	45.9					54.6	42.1					4	3.8
RANCATE	651	A	0	Residenziale	II			60	50	70	65	69.8	57	9.8	7			65.8	53	5.8	3			4	4
RANCATE	651	A	1	Residenziale	II			60	50	70	65	67.8	55	7.8	5			63.8	51	3.8	1			4	4
RANCATE	651	A	2	Residenziale	II			60	50	70	65	65.9	53.1	5.9	3.1			61.9	49.1	1.9				4	4
RANCATE	651	B	0	Residenziale	II			60	50	70	65	59.2	46.4					55	42.3					4.2	4.1
RANCATE	651	C	0	Residenziale	II			60	50	70	65	54.4	41.7					50.6	38.3					3.8	3.4
RANCATE	654	A	1	Residenziale	II			60	50	70	65	65	52.3	5	2.3			62.1	49.3	2.1				2.9	3
RANCATE	654	A	2	Residenziale	II			60	50	70	65	64.2	51.4	4.2	1.4			61.2	48.4	1.2				3	3
RANCATE	654	A	3	Residenziale	II			60	50	70	65	63.3	50.6	3.3	0.6			60.4	47.7	0.4				2.9	2.9
RANCATE	655	A	1	Residenziale	II			60	50	70	65	65.2	52.4	5.2	2.4			62.2	49.4	2.2				3	3
RANCATE	655	A	2	Residenziale	II			60	50	70	65	64.3	51.5	4.3	1.5			61.3	48.6	1.3				3	2.9
RANCATE	655	A	3	Residenziale	II			60	50	70	65	63.4	50.6	3.4	0.6			60.4	47.6	0.4				3	3
RANCATE	666	A	0	Residenziale	II			60	50	70	65	58.5	47.9					58.5	47.9						

SEZIONE	Mappale	Lettera	Piano	Utilizzo piano	GdS	OIF Art. 42	Correttivo rot./inc.	Situazione prima del risanamento								Situazione dopo il risanamento											
								VLI G	VLI N	VA G	VA N	Lr G	Lr N	Lr>VLI G	Lr>VLI N	Lr>=VA G	Lr>=VA N	Lr G	Lr N	Lr>VLI G	Lr>VLI N	Lr>=VA G	Lr>=VA N	Lr diff G	Lr diff N		
RANCATE	671	A	0	Residenziale	II			60	50	70	65	58	47.9					58	47.9								
RANCATE	671	A	1	Residenziale	II			60	50	70	65	61.8	51.7	1.8	1.7			61.8	51.7	1.8	1.7						
RANCATE	673	A	0	Residenziale	II			60	50	70	65	62.3	52.2	2.3	2.2			62.2	52.2	2.2	2.2					0.1	
RANCATE	673	A	1	Residenziale	II			60	50	70	65	63.7	53.6	3.7	3.6			63.7	53.6	3.7	3.6						
RANCATE	679	A	0	Residenziale	II			60	50	70	65	57.5	47.4					57.5	47.4								
RANCATE	679	A	1	Residenziale	II			60	50	70	65	62.6	52.5	2.6	2.5			62.6	52.5	2.6	2.5						
RANCATE	680	A	0	Residenziale	II			60	50	70	65	61.9	51.9	1.9	1.9			61.9	51.9	1.9	1.9						
RANCATE	680	A	1	Residenziale	II			60	50	70	65	66.6	56.5	6.6	6.5			66.6	56.5	6.6	6.5						
RANCATE	681	A	0	Residenziale	II			60	50	70	65	59.1	49					59.1	49								
RANCATE	681	A	1	Residenziale	II			60	50	70	65	63.7	53.7	3.7	3.7			63.7	53.7	3.7	3.7						
RANCATE	683	A	0	Residenziale	II			60	50	70	65	66.2	55.9	6.2	5.9			66.2	55.9	6.2	5.9						
RANCATE	683	A	1	Residenziale	II			60	50	70	65	67.7	57.3	7.7	7.3			67.7	57.3	7.7	7.3						
RANCATE	696	A	1	Residenziale	II			60	50	70	65	60.6	46.9	0.6				58.4	44.8						2.2	2.1	
RANCATE	697	B	0	Residenziale	II			60	50	70	65	61.8	48.1	1.8				58.8	45.1						3	3	
RANCATE	697	B	1	Residenziale	II			60	50	70	65	61.5	47.8	1.5				58.5	44.8						3	3	
RANCATE	697	B	2	Residenziale	II			60	50	70	65	60.9	47.2	0.9				57.9	44.3						3	2.9	
RANCATE	697	B	3	Residenziale	II			60	50	70	65	60.2	46.6	0.2				57.3	43.6						2.9	3	
RANCATE	698	B	0	Residenziale	II			60	50	70	65	62.4	48.7	2.4				59.4	45.7						3	3	
RANCATE	698	B	1	Residenziale	II			60	50	70	65	61.9	48.2	1.9				58.9	45.3						3	2.9	
RANCATE	698	B	2	Residenziale	II			60	50	70	65	61.2	47.5	1.2				58.3	44.7						2.9	2.8	
RANCATE	698	B	3	Residenziale	II			60	50	70	65	60.5	46.8	0.5				57.6	44						2.9	2.8	
RANCATE	699	B	0	Residenziale	II			60	50	70	65	62.5	48.8	2.5				59.5	45.9						3	2.9	
RANCATE	699	B	1	Residenziale	II			60	50	70	65	62	48.3	2				59	45.4						3	2.9	
RANCATE	699	B	2	Residenziale	II			60	50	70	65	61.3	47.7	1.3				58.4	44.9						2.9	2.8	
RANCATE	699	B	3	Residenziale	II			60	50	70	65	60.6	47	0.6				57.8	44.3						2.8	2.7	
RANCATE	706	A	0	Residenziale	II			60	50	70	65	62.6	49	2.6				59.6	46						3	3	
RANCATE	706	A	1	Residenziale	II			60	50	70	65	62.3	48.7	2.3				59.4	45.7						2.9	3	
RANCATE	710	1	0	Campo libero	II			60	50	70	65	54.7	41.6					52.1	39.1						2.6	2.5	
RANCATE	711	A	0	Residenziale	II			60	50	70	65	64.6	51.1	4.6	1.1			61.6	48.2	1.6					3	2.9	
RANCATE	711	A	1	Residenziale	II			60	50	70	65	63.9	50.4	3.9	0.4			60.9	47.6	0.9					3	2.8	
RANCATE	711	A	2	Residenziale	II			60	50	70	65	62.9	49.6	2.9				60.1	46.8	0.1					2.8	2.8	
RANCATE	712	A	0	Residenziale	II			60	50	70	65	65.2	51.8	5.2	1.8			62.2	48.9	2.2					3	2.9	
RANCATE	712	A	1	Residenziale	II			60	50	70	65	64	50.7	4	0.7			61.1	47.8	1.1					2.9	2.9	
RANCATE	712	A	2	Residenziale	II			60	50	70	65	63	49.7	3				60.2	47	0.2					2.8	2.7	
RANCATE	713	A	0	Residenziale	II			60	50	70	65	65.5	52.1	5.5	2.1			62.5	49.2	2.5					3	2.9	
RANCATE	713	A	1	Residenziale	II			60	50	70	65	64.3	51	4.3	1			61.3	48.1	1.3					3	2.9	
RANCATE	713	A	2	Residenziale	II			60	50	70	65	63.2	49.9	3.2				60.4	47.3	0.4					2.8	2.6	
RANCATE	715	A	0	Residenziale	III			65	55	70	65	57.9	47.5					57.9	47.5								
RANCATE	715	A	1	Residenziale	III			65	55	70	65	59.4	49					59.4	49								
RANCATE	715	A	2	Residenziale	III			65	55	70	65	60.9	50.6					60.9	50.6								
RANCATE	718	A	0	Residenziale	III			65	55	70	65	56.6	46.2					56.6	46.2								
RANCATE	718	A	1	Residenziale	III			65	55	70	65	59.3	49					59.3	49								
RANCATE	723	1	0	Campo libero	II			60	50	70	65	65.7	52.9	5.7	2.9			62.7	50	2.7					3	2.9	
RANCATE	723	A	1	Lavorativo	II	x		65	55	70	65	58.9	47.2					57.3	46						1.6	1.2	
RANCATE	760	A	0	Lavorativo	II	x		65	55	70	65	61	50.5					61	50.5								
RANCATE	763	A	0	Residenziale	III			65	55	70	65	69.4	58.8	4.4	3.8			69.4	58.8	4.4	3.8						
RANCATE	763	A	1	Residenziale	III			65	55	70	65	72.6	61.9	7.6	6.9	2.6		72.6	61.9	7.6	6.9	2.6					
RANCATE	772	A	0	Residenziale	III			65	55	70	65	63.5	53.2					63.5	53.2								
RANCATE	772	A	1	Residenziale	III			65	55	70	65	65.4	54.9	0.4				65.4	54.9	0.4							
RANCATE	775	1	0	Campo libero	III			65	55	70	65	66	56.3	1	1.3			66	56.3	1	1.3						
RANCATE	775	A	0	Residenziale	III			65	55	70	65	64.8	54.4					64.8	54.3							0.1	
RANCATE	775	A	1	Residenziale	III			65	55	70	65	66.5	56	1.5	1			66.4	56	1.4	1				0.1		
RANCATE	776	1	0	Campo libero	III			65	55	70	65	67.1	57.1	2.1	2.1			67.1	57.1	2.1	2.1						
RANCATE	777	A	1	Residenziale	III			65	55	70	65	66.8	56.8	1.8	1.8			66.8	56.8	1.8	1.8						
RANCATE	778	A	0	Residenziale	III			65	55	70	65	64.9	55.2		0.2			64.9	55.2		0.2						
RANCATE	778	A	1	Residenziale	III			65	55	70	65	67.1	57.2	2.1	2.2			67.1	57.2	2.1	2.2						
RANCATE	778	A	2	Residenziale	III			65	55	70	65	68.4	58.4	3.4	3.4			68.4	58.4	3.4	3.4						
RANCATE	780	A	0	Lavorativo	III	x		70	60	70	65	63.1	52.5					63.1	52.5								

SEZIONE	Mappale	Lettera	Piano	Utilizzo piano	GdS	OIF Art. 42	Correttivo rot./inc.	Situazione prima del risanamento								Situazione dopo il risanamento									
								VLI G	VLI N	VA G	VA N	Lr G	Lr N	Lr>VLI G	Lr>VLI N	Lr>=VA G	Lr>=VA N	Lr G	Lr N	Lr>VLI G	Lr>VLI N	Lr>=VA G	Lr>=VA N	Lr diff G	Lr diff N
RANCATE	780	A	1	Residenziale	III			65	55	70	65	65.6	54.9	0.6				65.5	54.9	0.5				0.1	
RANCATE	782	1	0	Campo libero	III			65	55	70	65	62.2	51.7					62.2	51.7						
RANCATE	783	1	0	Campo libero	III			65	55	70	65	62.4	51.9					62.4	51.9						
RANCATE	787	A	0	Lavorativo	III	x		70	60	70	65	70.6	60.7	0.6	0.7	0.6		70.6	60.7	0.6	0.7	0.6			
RANCATE	787	A	1	Lavorativo	III	x		70	60	70	65	71.3	61.3	1.3	1.3	1.3		71.3	61.3	1.3	1.3	1.3			
RANCATE	788	A	1	Lavorativo	III	x		70	60	70	65	59.3	50.1					59.3	50.1						
RANCATE	792	A	0	Lavorativo	III	x		70	60	70	65	61.8	52.7					61.8	52.7						
RANCATE	809	A	0	Residenziale	III			65	55	70	65	66.8	53.4	1.8				66.8	53.4	1.8					
RANCATE	809	A	1	Residenziale	III			65	55	70	65	66	52.6	1				66	52.6	1					
RANCATE	859	1	0	Campo libero	II			60	50	70	65	62.3	49.5	2.3				59.4	46.6					2.9	2.9
RANCATE	861	1	0	Campo libero	III			65	55	70	65	58.1	44.3					58.1	44.3						
RANCATE	996	A	0	Residenziale	III			65	55	70	65	68.5	57.8	3.5	2.8			68.4	57.7	3.4	2.7			0.1	0.1
RANCATE	996	A	1	Residenziale	III			65	55	70	65	68.5	58	3.5	3			68.5	57.9	3.5	2.9				0.1
RANCATE	996	B	0	Residenziale	III			65	55	70	65	65.2	55.3	0.2	0.3			65.2	55.3	0.2	0.3				
RANCATE	996	C	0	Residenziale	III			65	55	70	65	65.6	55.6	0.6	0.6			65.5	55.6	0.5	0.6			0.1	
RANCATE	996	C	1	Residenziale	III			65	55	70	65	65.6	55.7	0.6	0.7			65.6	55.6	0.6	0.6				0.1
RANCATE	1032	A	0	Lavorativo	III	x		70	60	70	65	63.1	51.3					63.1	51.3						
RANCATE	1052	A	0	Lavorativo	III	x		70	60	70	65	62.8	49.4					62.8	49.4						
RANCATE	1052	A	1	Lavorativo	III	x		70	60	70	65	62.9	49.6					62.9	49.6						
RANCATE	1053	A	0	Lavorativo	III	x		70	60	70	65	63.6	50.1					63.6	50.1						
RANCATE	1053	A	1	Lavorativo	III	x		70	60	70	65	63.7	50.4					63.7	50.4						
RANCATE	1054	A	-1	Lavorativo	III	x		70	60	70	65	63.7	50.2					63.7	50.2						
RANCATE	1054	A	0	Lavorativo	III	x		70	60	70	65	64.2	50.9					64.2	50.9						
RANCATE	1054	A	1	Lavorativo	III	x		70	60	70	65	63.6	50					63.6	50						
RANCATE	1061	A	0	Lavorativo	III	x		70	60	70	65	65	54.8					65	54.8						
RANCATE	1063	A	0	Lavorativo	III	x		70	60	70	65	62.9	49.1					62.9	49.1						
RANCATE	1063	A	1	Lavorativo	III	x		70	60	70	65	62.2	48.6					62.2	48.6						
RANCATE	1064	A	1	Lavorativo	III	x		70	60	70	65	63	49.1					63	49.1						
RANCATE	1064	A	2	Lavorativo	III	x		70	60	70	65	62.6	48.7					62.6	48.7						
RANCATE	1065	A	0	Lavorativo	III	x		70	60	70	65	61.9	48.1					61.9	48.1						
RANCATE	1065	A	1	Lavorativo	III	x		70	60	70	65	62.1	48.3					62.1	48.3						
RANCATE	1074	A	1	Residenziale	III			65	55	70	65	65.8	52.1	0.8				65.8	52.1	0.8					
RANCATE	1074	A	2	Residenziale	III			65	55	70	65	65	51.3					65	51.3						
RANCATE	1076	A	1	Lavorativo	III	x		70	60	70	65	61.6	51					61.6	51						
RANCATE	1076	A	2	Lavorativo	III	x		70	60	70	65	61.7	51.1					61.7	51.1						
RANCATE	1077	A	0	Lavorativo	III	x		70	60	70	65	61.9	52.1					61.9	52.1						
RANCATE	1077	A	1	Lavorativo	III	x		70	60	70	65	64.7	54.9					64.6	54.9					0.1	
RANCATE	1079	A	0	Lavorativo	III	x		70	60	70	65	65	55.2					65	55.2						
RANCATE	1080	A	0	Lavorativo	III	x		70	60	70	65	64.8	55					64.8	55						
RANCATE	1080	A	1	Lavorativo	III	x		70	60	70	65	65.1	55.3					65.1	55.2					0.1	
RANCATE	1083	A	0	Lavorativo	III	x		70	60	70	65	64.8	52.1					64.8	52.1						
RANCATE	1083	A	1	Lavorativo	III	x		70	60	70	65	64.8	52.4					64.8	52.4						
RANCATE	1087	A	0	Lavorativo	III	x		70	60	70	65	61	48.1					61	48.1						
RANCATE	1087	A	1	Lavorativo	III	x		70	60	70	65	61.7	48.7					61.7	48.7						
RANCATE	1095	A	0	Lavorativo	III	x		70	60	70	65	60.9	47.8					60.9	47.8						
RANCATE	1096	A	0	Lavorativo	III	x		70	60	70	65	51.1	41.1					51.1	41.1						
RANCATE	1096	A	1	Lavorativo	III	x		70	60	70	65	56.3	46.4					56.3	46.4						
RANCATE	1096	A	2	Lavorativo	III	x		70	60	70	65	61.7	51.9					61.7	51.9						
RANCATE	1097	A	0	Lavorativo	III	x		70	60	70	65	60.8	50.9					60.8	50.9						
RANCATE	1098	A	0	Lavorativo	III	x		70	60	70	65	63.9	50.9					63.9	50.9						
RANCATE	1098	B	0	Lavorativo	III	x		70	60	70	65	58.4	47.6					58.4	47.6						
RANCATE	1101	A	0	Lavorativo	III	x		70	60	70	65	53.8	42.4					53.8	42.4						
RANCATE	1105	A	0	Lavorativo	III	x		70	60	70	65	63.9	54.1					63.9	54.1						
RANCATE	1105	A	1	Lavorativo	III	x		70	60	70	65	64.2	54.4					64.2	54.4						
RANCATE	1107	A	1	Lavorativo	III	x		70	60	70	65	63.6	53.8					63.6	53.8						
RANCATE	1129	B	0	Residenziale	II			60	50	70	65	62.6	49	2.6				59.7	46.1				2.9	2.9	
RANCATE	1129	B	1	Residenziale	II			60	50	70	65	62.1	48.5	2.1				59.2	45.7				2.9	2.8	
RANCATE	1129	B	2	Residenziale	II			60	50	70	65	61.5	47.9	1.5				58.7	45.3				2.8	2.6	

SEZIONE	Mappale	Lettera	Piano	Utilizzo piano	GdS	OIF Art. 42	Correttivo rot./inc.	Situazione prima del risanamento								Situazione dopo il risanamento									
								VLI G	VLI N	VA G	VA N	Lr G	Lr N	Lr>VLI G	Lr>VLI N	Lr>=VA G	Lr>=VA N	Lr G	Lr N	Lr>VLI G	Lr>VLI N	Lr>=VA G	Lr>=VA N	Lr diff G	Lr diff N
RANCATE	1129	B	3	Residenziale	II			60	50	70	65	60.7	47.2	0.7				57.9	44.5					2.8	2.7
RANCATE	1131	A	2	Residenziale	II			60	50	70	65	65.2	54.9	5.2	4.9			65.2	54.9	5.2	4.9				
RANCATE	1137	A	0	Residenziale	II			60	50	70	65	51.3	41.1					51.2	41.1					0.1	
RANCATE	1137	A	1	Residenziale	II			60	50	70	65	55.9	45.7					55.9	45.7						
RANCATE	1138	A	0	Residenziale	II			60	50	70	65	56.4	45.9					56.4	45.9						
RANCATE	1138	A	1	Residenziale	II			60	50	70	65	59.8	49.4					59.8	49.4						
RANCATE	1149	A	0	Residenziale	II			60	50	70	65	61.9	51.6	1.9	1.6			61.5	51.4	1.5	1.4			0.4	0.2
RANCATE	1152	A	0	Residenziale	II			60	50	70	65	60.5	50.5	0.5	0.5			60.5	50.5	0.5	0.5				
RANCATE	1152	A	1	Residenziale	II			60	50	70	65	63.5	53.2	3.5	3.2			63.5	53.2	3.5	3.2				
RANCATE	1154	A	0	Residenziale	II			60	50	70	65	63.3	49.2	3.3				59.6	45.9					3.7	3.3
RANCATE	1154	A	1	Residenziale	II			60	50	70	65	63.7	49.7	3.7				60.1	46.6	0.1				3.6	3.1
RANCATE	1159	A	1	Residenziale	II		1	60	50	70	65	62.6	52.7	2.6	2.7			61.4	51.3	1.4	1.3			1.2	1.4
RANCATE	1167	A	0	Residenziale	II			60	50	70	65	56.2	46.2					56.1	46					0.1	0.2
RANCATE	1167	A	1	Residenziale	II			60	50	70	65	57.9	47.9					57.7	47.6					0.2	0.3
RANCATE	1187	A	0	Residenziale	II			60	50	70	65	61.9	51.7	1.9	1.7			61.9	51.7	1.9	1.7				
RANCATE	1187	A	1	Residenziale	II			60	50	70	65	63.9	53.6	3.9	3.6			63.9	53.6	3.9	3.6				
RANCATE	1188	A	0	Residenziale	II			60	50	70	65	64.6	54.8	4.6	4.8			64.6	54.8	4.6	4.8				
RANCATE	1188	A	1	Residenziale	II			60	50	70	65	65.7	55.8	5.7	5.8			65.7	55.8	5.7	5.8				
RANCATE	1230	A	0	Residenziale	II			60	50	70	65	62.7	52.3	2.7	2.3			62.7	52.3	2.7	2.3				
RANCATE	1230	A	1	Residenziale	II			60	50	70	65	64.1	53.7	4.1	3.7			64.1	53.7	4.1	3.7				
RANCATE	1243	1	0	Campo libero	III			65	55	70	65	74.5	65.2	9.5	10.2	4.5	0.2	74.5	65.2	9.5	10.2	4.5	0.2		
RANCATE	1249	A	0	Residenziale	II			60	50	70	65	57	47.2					57	47.2						
RANCATE	1249	A	1	Residenziale	II			60	50	70	65	60.2	50.1	0.2	0.1			60.2	50.1	0.2	0.1				
RANCATE	1250	A	0	Residenziale	II			60	50	70	65	58.9	48.6					58.9	48.6						
RANCATE	1250	A	1	Residenziale	II			60	50	70	65	61.2	50.8	1.2	0.8			61.1	50.8	1.1	0.8			0.1	
RANCATE	1250	A	2	Residenziale	II			60	50	70	65	62.5	52.1	2.5	2.1			62.5	52.1	2.5	2.1				
RANCATE	1252	A	0	Lavorativo	III	x		70	60	70	65	62.8	49.3					62.8	49.3						
RANCATE	1252	A	1	Lavorativo	III	x		70	60	70	65	63.1	49.7					63.1	49.7						
RANCATE	1259	1	0	Campo libero	II			60	50	70	65	65.6	52.8	5.6	2.8			62.6	49.9	2.6				3	2.9
RANCATE	1262	A	0	Residenziale	II			60	50	70	65	63.3	52.7	3.3	2.7			63.3	52.6	3.3	2.6				0.1
RANCATE	1262	A	1	Residenziale	II			60	50	70	65	64.5	53.9	4.5	3.9			64.5	53.9	4.5	3.9				
RANCATE	1265	A	0	Residenziale	II			60	50	70	65	61.7	48.6	1.7				58.8	45.7					2.9	2.9
RANCATE	1265	A	1	Residenziale	II			60	50	70	65	61.5	48.5	1.5				58.7	45.8					2.8	2.7
RANCATE	1265	A	2	Residenziale	II			60	50	70	65	61.1	48.2	1.1				58.4	45.6					2.7	2.6
RANCATE	1273	A	0	Residenziale	II			60	50	70	65	68.6	58.3	8.6	8.3			68.6	58.3	8.6	8.3				
RANCATE	1273	A	1	Residenziale	II			60	50	70	65	69.8	59.4	9.8	9.4			69.8	59.4	9.8	9.4				
RANCATE	1274	A	0	Residenziale	II			60	50	70	65	68.9	58.7	8.9	8.7			68.9	58.7	8.9	8.7				
RANCATE	1274	A	1	Residenziale	II			60	50	70	65	70.1	59.7	10.1	9.7	0.1		70.1	59.7	10.1	9.7	0.1			
RANCATE	1275	A	0	Residenziale	II			60	50	70	65	69.6	59.3	9.6	9.3			69.6	59.3	9.6	9.3				
RANCATE	1275	A	1	Residenziale	II			60	50	70	65	70.2	59.9	10.2	9.9	0.2		70.2	59.9	10.2	9.9	0.2			
RANCATE	1276	A	0	Residenziale	II			60	50	70	65	70.1	59.8	10.1	9.8	0.1		70.1	59.8	10.1	9.8	0.1			
RANCATE	1276	A	1	Residenziale	II			60	50	70	65	70.4	60.1	10.4	10.1	0.4		70.4	60.1	10.4	10.1	0.4			
RANCATE	1277	A	0	Residenziale	II			60	50	70	65	70.2	60	10.2	10	0.2		70.2	60	10.2	10	0.2			
RANCATE	1277	A	1	Residenziale	II			60	50	70	65	70.5	60.2	10.5	10.2	0.5		70.5	60.2	10.5	10.2	0.5			
RANCATE	1278	A	0	Residenziale	II			60	50	70	65	70.4	60.1	10.4	10.1	0.4		70.4	60.1	10.4	10.1	0.4			
RANCATE	1278	A	1	Residenziale	II			60	50	70	65	70.7	60.4	10.7	10.4	0.7		70.7	60.4	10.7	10.4	0.7			
RANCATE	1279	A	0	Residenziale	II			60	50	70	65	70.6	60.4	10.6	10.4	0.6		70.6	60.4	10.6	10.4	0.6			
RANCATE	1279	A	1	Residenziale	II			60	50	70	65	70.8	60.6	10.8	10.6	0.8		70.8	60.6	10.8	10.6	0.8			
RANCATE	1285	1	0	Campo libero	II			60	50	70	65	57.4	47.5					57.3	47.5					0.1	
RANCATE	1287	1	0	Campo libero	II			60	50	70	65	65.2	52.4	5.2	2.4			62.2	49.4	2.2				3	3
RANCATE	1292	A	0	Lavorativo	III	x		70	60	70	65	58.4	48.3					58.4	48.3						
RANCATE	1292	A	1	Lavorativo	III	x		70	60	70	65	59.8	49.7					59.8	49.7						
RANCATE	1292	A	2	Lavorativo	III	x		70	60	70	65	61.1	51.1					61.1	51.1						
RANCATE	1295	A	0	Residenziale	II			60	50	70	65	47	36.4					46.3	36					0.7	0.4
RANCATE	1295	A	1	Residenziale	II			60	50	70	65	48.9	38.5					48.4	38.1					0.5	0.4
RANCATE	1295	A	2	Residenziale	II			60	50	70	65	49.9	39.4					49.3	39.1					0.6	0.3
RANCATE	1323	1	0	Campo libero	III			65	55	70	65	68.2	57.5	3.2	2.5			68.2	57.5	3.2	2.5				
RANCATE	1323	2	0	Campo libero	III			65	55	70	65	73.3	62.7	8.3	7.7	3.3		73.3	62.7	8.3	7.7	3.3			



SEZIONE	Mappale	Lettera	Piano	Utilizzo piano	GdS	OIF Art. 42	Correttivo rot./inc.	Situazione prima del risanamento								Situazione dopo il risanamento									
								VLI G	VLI N	VA G	VA N	Lr G	Lr N	Lr>VLI G	Lr>VLI N	Lr>=VA G	Lr>=VA N	Lr G	Lr N	Lr>VLI G	Lr>VLI N	Lr>=VA G	Lr>=VA N	Lr diff G	Lr diff N
RANCATE	1336	1	0	Campo libero	II			60	50	70	65	55.5	43.2					53.4	41.4					2.1	1.8
RANCATE	1337	1	0	Campo libero	II			60	50	70	65	64.7	51.9	4.7	1.9			61.7	49	1.7				3	2.9
RANCATE	1349	A	0	Residenziale	II			60	50	70	65	64.5	54.5	4.5	4.5			64.5	54.5	4.5	4.5				
RANCATE	1349	A	1	Residenziale	II			60	50	70	65	70.3	60.2	10.3	10.2	0.3		70.3	60.2	10.3	10.2	0.3			
RANCATE	1351	A	0	Residenziale	II			60	50	70	65	54.3	44.2					54.2	44.2					0.1	
RANCATE	1351	A	1	Residenziale	II			60	50	70	65	58.4	48.4					58.4	48.4						
RANCATE	1352	A	0	Residenziale	II			60	50	70	65	61.2	47.1	1.2				57.5	43.8					3.7	3.3
RANCATE	1352	A	1	Residenziale	II			60	50	70	65	61.7	47.8	1.7				58.2	44.9					3.5	2.9
RANCATE	1356	A	0	Residenziale	II			60	50	70	65	51.4	41.3					51.4	41.3						
RANCATE	1356	A	1	Residenziale	II			60	50	70	65	56.9	46.9					56.9	46.9						
RANCATE	1357	A	0	Residenziale	II			60	50	70	65	53.7	43.7					53.7	43.6						0.1
RANCATE	1357	A	1	Residenziale	II			60	50	70	65	59.8	49.7					59.8	49.7						
RANCATE	1358	A	0	Residenziale	II			60	50	70	65	57.6	47.5					57.6	47.5						
RANCATE	1358	A	1	Residenziale	II			60	50	70	65	61.9	51.8	1.9	1.8			61.9	51.8	1.9	1.8				
RANCATE	1359	A	0	Residenziale	II			60	50	70	65	67.5	57.3	7.5	7.3			67.5	57.3	7.5	7.3				
RANCATE	1359	A	1	Residenziale	II			60	50	70	65	68.2	58.1	8.2	8.1			68.2	58.1	8.2	8.1				
RANCATE	1374	A	0	Residenziale	II			60	50	70	65	65.4	52.1	5.4	2.1			62.4	49.8	2.4				3	2.3
RANCATE	1374	A	1	Residenziale	II			60	50	70	65	65.7	53	5.7	3			63.3	51.5	3.3	1.5			2.4	1.5
RANCATE	1376	1	0	Campo libero	II			60	50	70	65	60.1	49.9	0.1				60	49.8					0.1	0.1
RANCATE	1384	A	0	Residenziale	II			60	50	70	65	58.1	48.1					58	48					0.1	0.1
RANCATE	1384	A	1	Residenziale	II			60	50	70	65	61.2	51.2	1.2	1.2			61.1	51.2	1.1	1.2			0.1	
RANCATE	1392	1	0	Campo libero	II			60	50	70	65	62.5	49.4	2.5				59.8	47.2					2.7	2.2
RANCATE	1397	1	0	Campo libero	II		1	60	50	70	65	69	59.2	9	9.2			66	56.1	6	6.1			3	3.1
RANCATE	1397	2	0	Campo libero	II		1	60	50	70	65	60.8	50.5	0.8	0.5			58.8	48.2					2	2.3
SALORINO	207	A	0	Residenziale	II			60	50	70	65	45.8	35.1					41.9	31.2					3.9	3.9
SALORINO	207	A	1	Residenziale	II			60	50	70	65	51.3	38.2					47.4	34.2					3.9	4
SALORINO	208	A	1	Residenziale	II			60	50	70	65	46.1	36.2					42.1	32.3					4	3.9
SALORINO	208	A	2	Residenziale	II			60	50	70	65	46	35.6					42.1	31.7					3.9	3.9
SALORINO	209	A	1	Residenziale	II			60	50	70	65	41.7	29.1					38	25.6					3.7	3.5
SALORINO	213	A	0	Residenziale	II			60	50	70	65	38	26.1					34.6	22.9					3.4	3.2
SALORINO	213	A	1	Residenziale	II			60	50	70	65	41.7	28.7					38.1	25.3					3.6	3.4
SALORINO	213	A	2	Residenziale	II			60	50	70	65	44	31.2					40.3	27.7					3.7	3.5
SALORINO	220	A	0	Residenziale	II			60	50	70	65	37.2	24.6					33.9	21.6					3.3	3
SALORINO	220	A	1	Residenziale	II			60	50	70	65	40	27.1					36.6	23.9					3.4	3.2
SALORINO	220	A	2	Residenziale	II			60	50	70	65	42.2	29.1					38.7	25.9					3.5	3.2
SALORINO	255	A	0	Residenziale	II			60	50	70	65	53.7	40					49.8	36					3.9	4
SALORINO	255	A	1	Residenziale	II			60	50	70	65	53.8	39.9					49.8	36					4	3.9
SALORINO	255	A	2	Residenziale	II			60	50	70	65	53.7	39.6					49.7	35.7					4	3.9
SALORINO	256	A	0	Residenziale	II			60	50	70	65	52	37.5					48.1	33.6					3.9	3.9
SALORINO	256	A	1	Residenziale	II			60	50	70	65	52.2	37.8					48.2	33.9					4	3.9
SALORINO	256	A	2	Residenziale	II			60	50	70	65	52.3	38					48.4	34.1					3.9	3.9
SALORINO	257	A	1	Residenziale	II			60	50	70	65	45.2	35.1					41.3	31.2					3.9	3.9
SALORINO	257	A	2	Residenziale	II			60	50	70	65	45.4	34.8					41.6	31					3.8	3.8
SALORINO	258	A	1	Residenziale	II			60	50	70	65	41.3	30.8					37.7	27.2					3.6	3.6
SALORINO	258	A	2	Residenziale	II			60	50	70	65	42.9	31.7					39.3	28.2					3.6	3.5
SALORINO	261	A	0	Residenziale	II			60	50	70	65	47.2	36.4					43.3	32.6					3.9	3.8
SALORINO	261	A	1	Residenziale	II			60	50	70	65	47.2	36.1					43.4	32.3					3.8	3.8
SALORINO	261	A	2	Residenziale	II			60	50	70	65	47.2	35.8					43.5	32.1					3.7	3.7
SALORINO	263	A	1	Residenziale	II			60	50	70	65	42.6	32					39.1	28.4					3.5	3.6
SALORINO	263	A	2	Residenziale	II			60	50	70	65	45.5	33.8					42	30.3					3.5	3.5
SALORINO	263	A	3	Residenziale	II			60	50	70	65	45.3	33.3					41.8	29.9					3.5	3.4
SALORINO	263	B	0	Residenziale	II			60	50	70	65	44.8	34.3					41	30.5					3.8	3.8
SALORINO	263	B	1	Residenziale	II			60	50	70	65	46.8	35.4					43.1	31.7					3.7	3.7
SALORINO	265	A	0	Residenziale	II			60	50	70	65	32.5	20.1					30	18.1					2.5	2
SALORINO	265	A	1	Residenziale	II			60	50	70	65	35.4	22.8					32.5	20.3					2.9	2.5
SALORINO	265	A	2	Residenziale	II			60	50	70	65	39.2	25.8					35.8	23					3.4	2.8
SALORINO	266	A	0	Residenziale	II			60	50	70	65	31.9	19.6					29.6	17.8					2.3	1.8
SALORINO	266	A	1	Residenziale	II			60	50	70	65	33.5	21.5					31.3	19.7					2.2	1.8



SEZIONE	Mappale	Lettera	Piano	Utilizzo piano	GdS	OIF Art. 42	Correttivo rot./inc.	Situazione prima del risanamento								Situazione dopo il risanamento									
								VLI G	VLI N	VA G	VA N	Lr G	Lr N	Lr>VLI G	Lr>VLI N	Lr>=VA G	Lr>=VA N	Lr G	Lr N	Lr>VLI G	Lr>VLI N	Lr>=VA G	Lr>=VA N	Lr diff G	Lr diff N
SALORINO	266	A	2	Residenziale	II			60	50	70	65	34.5	22.4					32.1	20.6					2.4	1.8
SALORINO	266	B	1	Residenziale	II			60	50	70	65	41.2	30.7					37.5	27					3.7	3.7
SALORINO	266	B	2	Residenziale	II			60	50	70	65	42.1	31.2					38.6	27.6					3.5	3.6
SALORINO	266	B	3	Residenziale	II			60	50	70	65	42.6	31.5					39.1	27.9					3.5	3.6
SALORINO	267	A	0	Residenziale	II			60	50	70	65	42	31.9					38.4	28.3					3.6	3.6
SALORINO	267	A	1	Residenziale	II			60	50	70	65	42.5	32.2					39	28.6					3.5	3.6
SALORINO	267	A	2	Residenziale	II			60	50	70	65	44	32.9					40.6	29.4					3.4	3.5
SALORINO	268	A	1	Residenziale	II			60	50	70	65	48.6	34.9					44.9	31.3					3.7	3.6
SALORINO	268	A	2	Residenziale	II			60	50	70	65	49.7	36.9					46	33.2					3.7	3.7
SALORINO	268	A	3	Residenziale	II			60	50	70	65	49.8	36.8					46	33.1					3.8	3.7
SALORINO	274	A	0	Residenziale	II			60	50	70	65	49.2	36.2					45.5	32.5					3.7	3.7
SALORINO	274	A	1	Residenziale	II			60	50	70	65	49.5	36.4					45.7	32.7					3.8	3.7
SALORINO	274	A	2	Residenziale	II			60	50	70	65	49.6	36.6					45.8	32.9					3.8	3.7
SALORINO	274	B	0	Residenziale	II			60	50	70	65	42.5	31.8					39	28.4					3.5	3.4
SALORINO	274	B	1	Residenziale	II			60	50	70	65	43.3	32.2					39.8	28.7					3.5	3.5
SALORINO	275	A	0	Residenziale	II			60	50	70	65	42.4	31.6					38.8	28					3.6	3.6
SALORINO	275	A	1	Residenziale	II			60	50	70	65	43.9	32.4					40.3	28.8					3.6	3.6
SALORINO	277	A	1	Residenziale	II			60	50	70	65	50.4	36.3					46.4	32.4					4	3.9
SALORINO	277	A	2	Residenziale	II			60	50	70	65	51.5	37.4					47.6	33.5					3.9	3.9
SALORINO	277	A	3	Residenziale	II			60	50	70	65	51.7	37.6					47.8	33.8					3.9	3.8
SALORINO	278	A	0	Residenziale	II			60	50	70	65	49.2	35					45.2	31.2					4	3.8
SALORINO	278	A	1	Residenziale	II			60	50	70	65	50.7	36.6					46.7	32.8					4	3.8
SALORINO	278	A	2	Residenziale	II			60	50	70	65	51.4	37.3					47.4	33.5					4	3.8
SALORINO	278	A	3	Residenziale	II			60	50	70	65	51.3	37.3					47.4	33.5					3.9	3.8
SALORINO	279	A	0	Residenziale	II			60	50	70	65	52.9	38.7					48.9	34.8					4	3.9
SALORINO	279	A	1	Residenziale	II			60	50	70	65	54.1	39.9					50.2	36					3.9	3.9
SALORINO	279	A	2	Residenziale	II			60	50	70	65	53.9	39.7					49.9	35.9					4	3.8
SALORINO	281	1	0	Campo libero	II			60	50	70	65	39.2	26.5					36.1	23.6					3.1	2.9
SALORINO	281	A	0	Residenziale	II			60	50	70	65	44.4	30.6					40.6	26.9					3.8	3.7
SALORINO	281	A	1	Residenziale	II			60	50	70	65	50.1	36					46.1	32.1					4	3.9
SALORINO	281	A	2	Residenziale	II			60	50	70	65	50.7	36.6					46.7	32.6					4	4
SALORINO	283	1	0	Campo libero	II			60	50	70	65	48.3	36.5					48	36.3					0.3	0.2
SALORINO	283	1	0	Campo libero	II			60	50	70	65	52.8	38.5					49.8	35.5					3	3
SALORINO	283	A	0	Residenziale	II			60	50	70	65	45.4	32.6					44.7	32.1					0.7	0.5
SALORINO	283	A	1	Residenziale	II			60	50	70	65	47.3	34.4					46.4	33.7					0.9	0.7
SALORINO	286	A	1	Residenziale	II			60	50	70	65	59.9	45.5					56.1	41.7					3.8	3.8
SALORINO	286	A	2	Residenziale	II			60	50	70	65	58.6	44.3					54.9	40.5					3.7	3.8
SALORINO	286	A	3	Residenziale	II			60	50	70	65	57.1	42.8					53.4	39.1					3.7	3.7
SALORINO	290	A	0	Residenziale	II			60	50	70	65	55.9	41.6					52.8	38.6					3.1	3
SALORINO	290	A	1	Residenziale	II			60	50	70	65	55.6	41.3					52.5	38.2					3.1	3.1
SALORINO	291	A	0	Lavorativo	II	x		65	55	70	65	54	39.9					51.2	37.2					2.8	2.7
SALORINO	291	A	1	Residenziale	II			60	50	70	65	56.5	42.4					53.7	39.8					2.8	2.6
SALORINO	291	A	2	Residenziale	II			60	50	70	65	56.1	42.1					53.4	39.7					2.7	2.4
SALORINO	292	1	0	Campo libero	II			60	50	70	65	45.8	32.4					43.9	30.8					1.9	1.6
SALORINO	316	A	0	Residenziale	II			60	50	70	65	65.7	51.7	5.7	1.7			61.7	47.7	1.7				4	4
SALORINO	316	A	1	Residenziale	II			60	50	70	65	63.1	49.1	3.1				59.1	45.1					4	4
SALORINO	316	A	2	Residenziale	II			60	50	70	65	60.7	46.7	0.7				56.7	42.7					4	4
SALORINO	326	A	0	Residenziale	II			60	50	70	65	62.3	48.3	2.3				58.3	44.3					4	4
SALORINO	326	A	1	Residenziale	II			60	50	70	65	61	47	1				57	43					4	4
SALORINO	328	A	1	Residenziale	II			60	50	70	65	63.6	49.6	3.6				59.6	45.6					4	4
SALORINO	328	A	2	Residenziale	II			60	50	70	65	61.7	47.7	1.7				57.7	43.7					4	4
SALORINO	328	A	3	Residenziale	II			60	50	70	65	60.2	46.2	0.2				56.2	42.2					4	4
SALORINO	334	A	1	Residenziale	II			60	50	70	65	59.6	45.6					59.5	45.5					0.1	0.1
SALORINO	334	A	2	Residenziale	II			60	50	70	65	58.9	44.8					58.7	44.6					0.2	0.2
SALORINO	334	B	1	Lavorativo	II	x		65	55	70	65	60.3	46.3					60.1	46.1					0.2	0.2
SALORINO	336	A	0	Residenziale	II			60	50	70	65	60.2	46.2	0.2				59.8	45.8					0.4	0.4
SALORINO	336	A	1	Residenziale	II			60	50	70	65	59.7	45.7					59.3	45.3					0.4	0.4
SALORINO	336	A	2	Residenziale	II			60	50	70	65	59	45					58.6	44.6					0.4	0.4

SEZIONE	Mappale	Lettera	Piano	Utilizzo piano	GdS	OIF Art. 42	Correttivo rot./inc.	Situazione prima del risanamento								Situazione dopo il risanamento									
								VLI G	VLI N	VA G	VA N	Lr G	Lr N	Lr>VLI G	Lr>VLI N	Lr>=VA G	Lr>=VA N	Lr G	Lr N	Lr>VLI G	Lr>VLI N	Lr>=VA G	Lr>=VA N	Lr diff G	Lr diff N
SALORINO	337	A	0	Residenziale	II			60	50	70	65	64.8	50.8	4.8	0.8			61.1	47.1	1.1				3.7	3.7
SALORINO	337	A	1	Residenziale	II			60	50	70	65	63.4	49.4	3.4				59.8	45.8					3.6	3.6
SALORINO	337	A	2	Residenziale	II			60	50	70	65	61.8	47.8	1.8				58.3	44.3					3.5	3.5
SALORINO	337	A	3	Residenziale	II			60	50	70	65	60.3	46.3	0.3				57	43					3.3	3.3
SALORINO	339	A	1	Residenziale	II			60	50	70	65	61.9	47.9	1.9				61.6	47.6	1.6				0.3	0.3
SALORINO	340	A	0	Residenziale	II			60	50	70	65	63.1	49.1	3.1				62.1	48.1	2.1				1	1
SALORINO	340	A	1	Residenziale	II			60	50	70	65	62	48	2				60.8	46.8	0.8				1.2	1.2
SALORINO	344	A	0	Residenziale	II			60	50	70	65	58.6	44.6					54.6	40.6					4	4
SALORINO	344	A	1	Residenziale	II			60	50	70	65	58.6	44.6					54.6	40.6					4	4
SALORINO	344	A	2	Residenziale	II			60	50	70	65	57.6	43.6					53.6	39.6					4	4
SALORINO	346	A	0	Residenziale	II			60	50	70	65	67.4	53.4	7.4	3.4			63.4	49.4	3.4				4	4
SALORINO	346	A	1	Residenziale	II			60	50	70	65	64.6	50.6	4.6	0.6			60.6	46.6	0.6				4	4
SALORINO	352	A	0	Residenziale	II			60	50	70	65	67.6	53.6	7.6	3.6			63.6	49.6	3.6				4	4
SALORINO	352	A	1	Residenziale	II			60	50	70	65	64	50	4				60	46					4	4
SALORINO	352	A	2	Residenziale	II			60	50	70	65	61.8	47.8	1.8				57.8	43.8					4	4
SALORINO	356	A	0	Residenziale	II			60	50	70	65	64.6	50.6	4.6	0.6			60.6	46.6	0.6				4	4
SALORINO	356	A	1	Residenziale	II			60	50	70	65	61.9	47.9	1.9				57.9	43.9					4	4
SALORINO	364	A	0	Residenziale	II			60	50	70	65	65.7	51.7	5.7	1.7			62.1	48.1	2.1				3.6	3.6
SALORINO	364	A	1	Residenziale	II			60	50	70	65	63.7	49.7	3.7				60.3	46.3	0.3				3.4	3.4
SALORINO	364	A	2	Residenziale	II			60	50	70	65	61.6	47.6	1.6				58.4	44.4					3.2	3.2
SALORINO	371	1	0	Campo libero	II			60	50	70	65	54.6	40.2					50.7	36.4					3.9	3.8
SALORINO	371	2	0	Campo libero	II			60	50	70	65	58.6	44					55.4	40.8					3.2	3.2
SALORINO	372	A	2	Residenziale	II			60	50	70	65	60.1	45.5	0.1				57.1	42.5					3	3
SALORINO	373	1	0	Campo libero	II			60	50	70	65	63.5	48.9	3.5				60.4	45.9	0.4				3.1	3
SALORINO	373	2	0	Campo libero	II			60	50	70	65	52.8	38.2					49.3	34.8					3.5	3.4
SALORINO	374	1	0	Campo libero	II			60	50	70	65	63	48.4	3				59.3	44.8					3.7	3.6
SALORINO	375	A	0	Residenziale	II			60	50	70	65	64.1	49.5	4.1				60.1	45.5	0.1				4	4
SALORINO	375	A	1	Residenziale	II			60	50	70	65	62.8	48.2	2.8				58.8	44.3					4	3.9
SALORINO	375	A	2	Residenziale	II			60	50	70	65	61.5	47	1.5				57.5	43.1					4	3.9
SALORINO	379	A	1	Residenziale	II			60	50	70	65	67.7	53.1	7.7	3.1			63.7	49.1	3.7				4	4
SALORINO	379	A	2	Residenziale	II			60	50	70	65	65	50.4	5	0.4			61	46.4	1				4	4
SALORINO	381	1	0	Campo libero	II			60	50	70	65	58.3	43.7					54.4	39.8					3.9	3.9
SALORINO	382	1	0	Campo libero	II			60	50	70	65	61.2	46.7	1.2				57.2	42.7					4	4
SALORINO	385	1	0	Campo libero	II			60	50	70	65	46	32.7					42.1	28.9					3.9	3.8
SALORINO	393	1	0	Campo libero	II			60	50	70	65	41.4	28.5					38.6	26					2.8	2.5
SALORINO	417	A	1	Residenziale	II			60	50	70	65	61.4	47.1	1.4				57.9	43.6					3.5	3.5
SALORINO	419	A	1	Residenziale	II			60	50	70	65	61.9	47.6	1.9				58.7	44.4					3.2	3.2
SALORINO	420	A	1	Residenziale	II			60	50	70	65	63.4	49.1	3.4				60.4	46.2	0.4				3	2.9
SALORINO	422	A	0	Residenziale	II			60	50	70	65	65.4	51.1	5.4	1.1			62.2	47.9	2.2				3.2	3.2
SALORINO	422	A	1	Residenziale	II			60	50	70	65	64	49.7	4				61.5	47.4	1.5				2.5	2.3
SALORINO	426	A	1	Residenziale	II			60	50	70	65	61.6	47.3	1.6				57.9	43.7					3.7	3.6
SALORINO	428	A	1	Residenziale	II			60	50	70	65	62.2	47.9	2.2				58.3	44					3.9	3.9
SALORINO	430	A	1	Residenziale	II			60	50	70	65	62.5	48.1	2.5				58.6	44.2					3.9	3.9
SALORINO	433	A	1	Residenziale	II			60	50	70	65	61.7	47.3	1.7				57.8	43.4					3.9	3.9
SALORINO	434	A	1	Residenziale	II			60	50	70	65	62.2	47.8	2.2				58.3	43.9					3.9	3.9
SALORINO	436	A	1	Residenziale	II			60	50	70	65	62.1	47.7	2.1				58.2	43.8					3.9	3.9
SALORINO	437	A	1	Residenziale	II			60	50	70	65	62	47.7	2				58.1	43.9					3.9	3.8
SALORINO	439	A	1	Residenziale	II			60	50	70	65	62.1	47.8	2.1				58.2	43.9					3.9	3.9
SALORINO	440	A	1	Residenziale	II			60	50	70	65	62.8	48.4	2.8				58.8	44.5					4	3.9
SALORINO	441	A	1	Residenziale	II			60	50	70	65	63.6	49.2	3.6				59.6	45.2					4	4
SALORINO	443	A	1	Residenziale	II			60	50	70	65	64.3	49.9	4.3				60.3	45.9	0.3				4	4
SALORINO	447	A	1	Residenziale	II			60	50	70	65	66.1	51.7	6.1	1.7			62.1	47.8	2.1				4	3.9
SALORINO	447	A	2	Lavorativo	II	x		65	55	70	65	63.7	49.3					59.7	45.4					4	3.9
SALORINO	447	A	3	Residenziale	II			60	50	70	65	61.7	47.4	1.7				57.8	43.4					3.9	4
SALORINO	447	B	1	Residenziale	II			60	50	70	65	67.2	52.8	7.2	2.8			63.2	48.8	3.2				4	4
SALORINO	447	B	2	Residenziale	II			60	50	70	65	64.6	50.2	4.6	0.2			60.6	46.2	0.6				4	4
SALORINO	447	B	3	Residenziale	II			60	50	70	65	62.7	48.3	2.7				58.7	44.4					4	3.9
SALORINO	450	A	1	Residenziale	II			60	50	70	65	67.8	53.4	7.8	3.4			63.8	49.4	3.8				4	4

SEZIONE	Mappale	Lettera	Piano	Utilizzo piano	GdS	OIF Art. 42	Correttivo rot./inc.	Situazione prima del risanamento								Situazione dopo il risanamento									
								VLI G	VLI N	VA G	VA N	Lr G	Lr N	Lr>VLI G	Lr>VLI N	Lr>=VA G	Lr>=VA N	Lr G	Lr N	Lr>VLI G	Lr>VLI N	Lr>=VA G	Lr>=VA N	Lr diff G	Lr diff N
SALORINO	450	A	2	Residenziale	II			60	50	70	65	65.5	51.1	5.5	1.1			61.5	47.1	1.5				4	4
SALORINO	453	A	1	Residenziale	II			60	50	70	65	66.8	52.4	6.8	2.4			62.8	48.4	2.8				4	4
SALORINO	453	A	2	Residenziale	II			60	50	70	65	64.1	49.7	4.1				60.1	45.7	0.1				4	4
SALORINO	453	A	3	Residenziale	II			60	50	70	65	62.1	47.7	2.1				58.1	43.7					4	4
SALORINO	460	A	1	Residenziale	II			60	50	70	65	67.8	53.4	7.8	3.4			63.8	49.4	3.8				4	4
SALORINO	460	A	2	Residenziale	II			60	50	70	65	65.1	50.8	5.1	0.8			61.2	46.9	1.2				3.9	3.9
SALORINO	483	A	0	Residenziale	II			60	50	70	65	47.1	33.1					47.1	33.1						
SALORINO	483	A	1	Residenziale	II			60	50	70	65	56.7	42.7					56.7	42.7						
SALORINO	484	A	0	Residenziale	II			60	50	70	65	53.9	39.9					53.9	39.9						
SALORINO	484	A	1	Residenziale	II			60	50	70	65	60.7	46.7	0.7				60.7	46.7	0.7					
SALORINO	494	1	0	Campo libero	II			60	50	70	65	57.5	43.5					57.3	43.2					0.2	0.3
SALORINO	506	1	0	Campo libero	II			60	50	70	65	65.2	50.7	5.2	0.7			61.3	46.8	1.3				3.9	3.9
SALORINO	507	A	1	Residenziale	II			60	50	70	65	60.5	46.4	0.5				56.7	42.6					3.8	3.8
SALORINO	508	1	0	Campo libero	II			60	50	70	65	62.6	48.5	2.6				58.7	44.6					3.9	3.9
SALORINO	510	A	0	Residenziale	II			60	50	70	65	59.1	44.8					55.1	40.8					4	4
SALORINO	510	A	1	Residenziale	II			60	50	70	65	58.6	44.3					54.7	40.3					3.9	4
SALORINO	511	1	0	Campo libero	II			60	50	70	65	63.8	49.2	3.8				59.8	45.2					4	4
SALORINO	512	1	0	Campo libero	II			60	50	70	65	52	37.7					48	33.7					4	4
SALORINO	513	1	0	Campo libero	II			60	50	70	65	62.7	48.3	2.7				58.8	44.3					3.9	4
SALORINO	514	A	1	Residenziale	II			60	50	70	65	58.2	43.6					54.2	39.6					4	4
SALORINO	514	A	2	Residenziale	II			60	50	70	65	58.8	44.2					54.8	40.2					4	4
SALORINO	516	A	0	Residenziale	II			60	50	70	65	63.7	49.1	3.7				59.7	45.1					4	4
SALORINO	516	A	1	Residenziale	II			60	50	70	65	62.8	48.2	2.8				58.8	44.2					4	4
SALORINO	516	A	2	Residenziale	II			60	50	70	65	61.9	47.3	1.9				57.9	43.3					4	4
SALORINO	518	A	1	Residenziale	II			60	50	70	65	57.6	43					53.6	39					4	4
SALORINO	518	A	2	Residenziale	II			60	50	70	65	59.7	45.1					55.7	41.1					4	4
SALORINO	520	A	0	Residenziale	II			60	50	70	65	61.6	47	1.6				57.6	43					4	4
SALORINO	520	A	1	Residenziale	II			60	50	70	65	61.1	46.5	1.1				57.1	42.5					4	4
SALORINO	521	1	0	Campo libero	II			60	50	70	65	64.2	49.6	4.2				60.2	45.6	0.2				4	4
SALORINO	521	2	0	Campo libero	II			60	50	70	65	63.1	48.5	3.1				59.1	44.5					4	4
SALORINO	529	A	0	Residenziale	II			60	50	70	65	62.6	48	2.6				58.6	44					4	4
SALORINO	529	A	1	Residenziale	II			60	50	70	65	61.8	47.2	1.8				57.8	43.3					4	3.9
SALORINO	529	B	0	Lavorativo	II	x		65	55	70	65	61.2	46.6					57.2	42.6					4	4
SALORINO	530	A	0	Residenziale	II			60	50	70	65	53.5	38.9					49.5	35					4	3.9
SALORINO	530	A	1	Residenziale	II			60	50	70	65	59.7	45.1					55.7	41.1					4	4
SALORINO	531	A	0	Residenziale	II			60	50	70	65	47.2	32.6					43.2	28.6					4	4
SALORINO	531	A	1	Residenziale	II			60	50	70	65	62.2	47.6	2.2				58.2	43.6					4	4
SALORINO	532	A	0	Residenziale	II			60	50	70	65	55.8	41.2					51.8	37.2					4	4
SALORINO	532	A	1	Residenziale	II			60	50	70	65	63	48.4	3				59	44.4					4	4
SALORINO	533	A	0	Residenziale	II			60	50	70	65	63	48.4	3				59	44.4					4	4
SALORINO	533	A	1	Residenziale	II			60	50	70	65	62.3	47.7	2.3				58.3	43.7					4	4
SALORINO	534	A	0	Residenziale	II			60	50	70	65	62.1	47.5	2.1				58.1	43.5					4	4
SALORINO	534	A	1	Residenziale	II			60	50	70	65	61.8	47.2	1.8				57.8	43.2					4	4
SALORINO	539	A	0	Residenziale	II			60	50	70	65	61	46.4	1				58	43.4					3	3
SALORINO	1162	A	0	Residenziale	II			60	50	70	65	64.9	50.9	4.9	0.9			60.9	46.9	0.9				4	4
SALORINO	1162	A	1	Residenziale	II			60	50	70	65	63.2	49.2	3.2				59.2	45.3					4	3.9
SALORINO	1162	A	2	Residenziale	II			60	50	70	65	61.1	47.1	1.1				57.1	43.2					4	3.9
SALORINO	1219	A	1	Residenziale	II			60	50	70	65	42.4	31.8					39	28.4					3.4	3.4
SALORINO	1239	A	0	Residenziale	II			60	50	70	65	67.7	53.7	7.7	3.7			63.7	49.7	3.7				4	4
SALORINO	1239	A	1	Residenziale	II			60	50	70	65	64.3	50.3	4.3	0.3			60.3	46.3	0.3				4	4
SALORINO	1239	A	2	Residenziale	II			60	50	70	65	62.2	48.2	2.2				58.2	44.3					4	3.9
SALORINO	1246	1	0	Campo libero	II			60	50	70	65	62.9	48.7	2.9				61.9	47.8	1.9				1	0.9
SALORINO	1257	A	0	Residenziale	II			60	50	70	65	64	50	4				60.1	46.1	0.1				3.9	3.9
SALORINO	1257	A	1	Residenziale	II			60	50	70	65	61.6	47.6	1.6				57.7	43.7					3.9	3.9
SALORINO	1257	A	2	Residenziale	II			60	50	70	65	59.4	45.4					55.4	41.4					4	4
SALORINO	1306	A	1	Residenziale	II			60	50	70	65	67.3	52.9	7.3	2.9			63.3	48.9	3.3				4	4
SALORINO	1306	A	2	Residenziale	II			60	50	70	65	65.6	51.2	5.6	1.2			61.6	47.2	1.6				4	4
SALORINO	1307	A	1	Residenziale	II			60	50	70	65	66.8	52.4	6.8	2.4			62.8	48.4	2.8				4	4

SEZIONE	Mappale	Lettera	Piano	Utilizzo piano	GdS	OIF Art. 42	Correttivo rot./inc.	Situazione prima del risanamento								Situazione dopo il risanamento									
								VLI G	VLI N	VA G	VA N	Lr G	Lr N	Lr>VLI G	Lr>VLI N	Lr>=VA G	Lr>=VA N	Lr G	Lr N	Lr>VLI G	Lr>VLI N	Lr>=VA G	Lr>=VA N	Lr diff G	Lr diff N
SALORINO	1307	A	2	Residenziale	II			60	50	70	65	64.9	50.5	4.9	0.5			60.9	46.5	0.9				4	4
SALORINO	1310	A	1	Residenziale	II			60	50	70	65	67.5	53.1	7.5	3.1			63.5	49.1	3.5				4	4
SALORINO	1310	A	2	Residenziale	II			60	50	70	65	64.1	49.7	4.1				60.2	45.8	0.2				3.9	3.9
SALORINO	1310	A	3	Residenziale	II			60	50	70	65	62.2	47.8	2.2				58.3	43.9					3.9	3.9
SALORINO	1341	A	0	Residenziale	II			60	50	70	65	53.2	38.6					49.2	34.6					4	4
SALORINO	1341	A	1	Residenziale	II			60	50	70	65	61.9	47.3	1.9				57.9	43.3					4	4
SALORINO	1343	A	0	Residenziale	II			60	50	70	65	52.6	38					48.6	34.1					4	3.9
SALORINO	1343	A	1	Residenziale	II			60	50	70	65	61.1	46.6	1.1				57.2	42.6					3.9	4
SALORINO	1344	A	1	Residenziale	II			60	50	70	65	63.6	49	3.6				59.6	45					4	4
SALORINO	1344	A	2	Residenziale	II			60	50	70	65	63.6	49	3.6				59.6	45					4	4
SALORINO	1345	A	1	Residenziale	II			60	50	70	65	62.7	48.1	2.7				58.7	44.1					4	4
SALORINO	1346	A	0	Residenziale	II			60	50	70	65	56.7	42.1					52.7	38.1					4	4
SALORINO	1346	A	1	Residenziale	II			60	50	70	65	63.4	48.8	3.4				59.4	44.8					4	4
SALORINO	1358	1	0	Campo libero	II			60	50	70	65	47	32.8					43.3	29.4					3.7	3.4
SALORINO	1374	1	0	Campo libero	II			60	50	70	65	50.5	40.2					49.8	39.9					0.7	0.3
SALORINO	1388	A	-1	Residenziale	II			60	50	70	65	60.1	45.7	0.1				56.2	41.8					3.9	3.9
SALORINO	1388	A	0	Residenziale	II			60	50	70	65	59.9	45.5					56	41.6					3.9	3.9
SALORINO	1389	A	-1	Residenziale	II			60	50	70	65	59.9	45.5					56	41.7					3.9	3.8
SALORINO	1389	A	0	Residenziale	II			60	50	70	65	59.8	45.4					56	41.6					3.8	3.8
SALORINO	1390	A	-1	Residenziale	II			60	50	70	65	59.7	45.3					56.1	41.7					3.6	3.6
SALORINO	1390	A	0	Residenziale	II			60	50	70	65	59.5	45.2					56	41.6					3.5	3.6
SALORINO	1391	A	-1	Residenziale	II			60	50	70	65	59.4	45					56.2	41.8					3.2	3.2
SALORINO	1391	A	0	Residenziale	II			60	50	70	65	59.4	45					56.1	41.8					3.3	3.2
SALORINO	1467	1	0	Campo libero	II			60	50	70	65	62.9	48.3	2.9				59.9	45.3					3	3



**A.3 - Edifici in relazione ai quali sono richieste le facilitazioni  
(Comune di Mendrisio)**





**Allegato 3****Edifici in relazione ai quali sono richieste le facilitazioni - COMUNE DI MENDRISIO**

Sezione	Mappale	Lettera	Tipo	Superamento VLI		Raggiungimento / Superamento VA	
				Giorno	Notte	Giorno	Notte
BESAZIO	1	A	Edificio	SI	NO	NO	NO
BESAZIO	1	B	Edificio	SI	NO	NO	NO
BESAZIO	2		Fondo libero	SI	NO	NO	NO
BESAZIO	3		Fondo libero	SI	NO	NO	NO
BESAZIO	51		Fondo libero	SI	SI	NO	NO
BESAZIO	54		Fondo libero	SI	NO	NO	NO
BESAZIO	60	A	Edificio	SI	SI	NO	NO
BESAZIO	62	A	Edificio	SI	SI	NO	NO
BESAZIO	66		Fondo libero	SI	SI	NO	NO
BESAZIO	67	A	Edificio	SI	SI	NO	NO
BESAZIO	73		Fondo libero	SI	SI	NO	NO
BESAZIO	85	A	Edificio	SI	SI	NO	NO
BESAZIO	93		Fondo libero	SI	SI	NO	NO
BESAZIO	95	A	Edificio	SI	SI	NO	NO
BESAZIO	99	A	Edificio	SI	NO	NO	NO
BESAZIO	102	A	Edificio	SI	SI	NO	NO
BESAZIO	158		Fondo libero	SI	SI	NO	NO
BESAZIO	176	A	Edificio	SI	SI	NO	NO
BESAZIO	186	A	Edificio	SI	SI	NO	NO
BESAZIO	187	A	Edificio	SI	SI	NO	NO
BESAZIO	199		Fondo libero	SI	SI	NO	NO
BESAZIO	202		Fondo libero	SI	NO	NO	NO
BESAZIO	208	A	Edificio	SI	NO	NO	NO
BESAZIO	209	A	Edificio	SI	SI	NO	NO
BESAZIO	210	A	Edificio	SI	SI	NO	NO
BESAZIO	217	A	Edificio	SI	SI	NO	NO
BESAZIO	219	A	Edificio	SI	SI	NO	NO
BESAZIO	232	A	Edificio	SI	SI	NO	NO
BESAZIO	233	A	Edificio	SI	SI	NO	NO
BESAZIO	239	A	Edificio	SI	SI	NO	NO
BESAZIO	240	A	Edificio	SI	NO	NO	NO
BESAZIO	284	A	Edificio	SI	SI	NO	NO
BESAZIO	285	A	Edificio	SI	NO	NO	NO
BESAZIO	296	A	Edificio	SI	SI	NO	NO
BESAZIO	298	A	Edificio	SI	SI	NO	NO
BESAZIO	317	A	Edificio	SI	SI	NO	NO
BESAZIO	351	A	Edificio	SI	SI	NO	NO
BESAZIO	353	A	Edificio	SI	SI	NO	NO
BESAZIO	356	A	Edificio	SI	SI	NO	NO
BESAZIO	367	A	Edificio	SI	SI	NO	NO
BESAZIO	403	A	Edificio	SI	SI	NO	NO
BESAZIO	416		Fondo libero	SI	SI	NO	NO
BESAZIO	484	A	Edificio	SI	SI	NO	NO
BESAZIO	492	A	Edificio	SI	SI	NO	NO
BESAZIO	493	A	Edificio	SI	SI	NO	NO
BESAZIO	500	A	Edificio	SI	NO	NO	NO
BESAZIO	505	A	Edificio	SI	NO	NO	NO
BESAZIO	509	A	Edificio	SI	NO	NO	NO
BESAZIO	521	A	Edificio	SI	NO	NO	NO

Sezione	Mappale	Lettera	Tipo	Superamento VLI	Superamento VLI	Raggiungimento / Superamento VA	Raggiungimento / Superamento VA
				Giorno	Notte	Giorno	Notte
BESAZIO	525		Fondo libero	SI	NO	NO	NO
BESAZIO	526		Fondo libero	SI	SI	NO	NO
BESAZIO	529		Fondo libero	SI	SI	NO	NO
CAPOLAGO	29	I	Edificio	SI	SI	NO	NO
CAPOLAGO	29	C	Edificio	SI	SI	NO	NO
CAPOLAGO	29	E	Edificio	SI	SI	NO	NO
CAPOLAGO	37	A	Edificio	SI	SI	NO	NO
CAPOLAGO	38	A	Edificio	SI	SI	NO	NO
CAPOLAGO	39	A	Edificio	SI	SI	NO	NO
CAPOLAGO	40	A	Edificio	SI	SI	NO	NO
CAPOLAGO	45	A	Edificio	SI	SI	NO	NO
CAPOLAGO	70	A	Edificio	SI	SI	NO	NO
CAPOLAGO	71	A	Edificio	SI	SI	NO	NO
CAPOLAGO	72	A	Edificio	SI	SI	NO	NO
CAPOLAGO	73	A	Edificio	SI	SI	NO	NO
CAPOLAGO	73	B	Edificio	SI	SI	NO	NO
CAPOLAGO	74	A	Edificio	SI	SI	NO	NO
CAPOLAGO	99	A	Edificio	SI	SI	NO	NO
CAPOLAGO	99	F	Edificio	SI	SI	NO	NO
CAPOLAGO	100	C	Edificio	SI	SI	NO	NO
CAPOLAGO	101	B	Edificio	SI	SI	NO	NO
CAPOLAGO	103	A	Edificio	SI	SI	NO	NO
CAPOLAGO	106	A	Edificio	SI	SI	NO	NO
CAPOLAGO	108	A	Edificio	SI	SI	NO	NO
CAPOLAGO	109	A	Edificio	SI	SI	NO	NO
CAPOLAGO	109	B	Edificio	SI	SI	NO	NO
CAPOLAGO	110	A	Edificio	SI	SI	NO	NO
CAPOLAGO	111	A	Edificio	SI	SI	NO	NO
CAPOLAGO	112	A	Edificio	SI	SI	NO	NO
CAPOLAGO	113	A	Edificio	SI	SI	NO	NO
CAPOLAGO	113	C	Edificio	SI	SI	NO	NO
CAPOLAGO	144	A	Edificio	SI	SI	NO	NO
CAPOLAGO	152	A	Edificio	SI	SI	NO	NO
CAPOLAGO	152	B	Edificio	SI	SI	NO	NO
CAPOLAGO	152	C	Edificio	SI	SI	NO	NO
CAPOLAGO	153	A	Edificio	SI	SI	NO	NO
CAPOLAGO	156	A	Edificio	NO	SI	NO	NO
CAPOLAGO	157	A	Edificio	SI	SI	NO	NO
CAPOLAGO	162		Fondo libero	SI	SI	NO	NO
CAPOLAGO	253	B	Edificio	SI	SI	NO	NO
CAPOLAGO	253	A	Edificio	SI	SI	NO	NO
CAPOLAGO	254	A	Edificio	SI	SI	NO	NO
CAPOLAGO	255	A	Edificio	SI	SI	NO	NO
CAPOLAGO	259	A	Edificio	SI	SI	NO	NO
CAPOLAGO	260	A	Edificio	SI	SI	NO	NO
CAPOLAGO	269	A	Edificio	SI	SI	NO	NO
CAPOLAGO	293	A	Edificio	SI	SI	NO	NO
CAPOLAGO	295	A	Edificio	SI	SI	NO	NO
CAPOLAGO	297	A	Edificio	SI	SI	NO	NO
CAPOLAGO	314	M	Edificio	SI	SI	NO	NO
CAPOLAGO	318	M	Edificio	SI	SI	NO	NO
CAPOLAGO	320	A	Edificio	SI	SI	NO	NO

Sezione	Mappale	Lettera	Tipo	Superamento VLI	Superamento VLI	Raggiungimento / Superamento VA	Raggiungimento / Superamento VA
				Giorno	Notte	Giorno	Notte
CAPOLAGO	321	A	Edificio	SI	SI	NO	NO
CAPOLAGO	321	C	Edificio	SI	SI	NO	NO
CAPOLAGO	324	A	Edificio	SI	SI	NO	NO
CAPOLAGO	371	Q	Edificio	SI	SI	NO	NO
CAPOLAGO	372	A	Edificio	SI	SI	NO	NO
CAPOLAGO	374	A	Edificio	SI	NO	NO	NO
CAPOLAGO	396	A	Edificio	SI	NO	NO	NO
CAPOLAGO	397	A	Edificio	SI	SI	NO	NO
CAPOLAGO	399	A	Edificio	SI	SI	NO	NO
CAPOLAGO	414	A	Edificio	SI	SI	NO	NO
CAPOLAGO	415	G	Edificio	SI	SI	NO	NO
CAPOLAGO	417	Q	Edificio	SI	NO	NO	NO
CAPOLAGO	420		Fondo libero	SI	SI	NO	NO
CAPOLAGO	421		Fondo libero	SI	SI	NO	NO
CAPOLAGO	429	A	Edificio	SI	SI	NO	NO
CAPOLAGO	432	A	Edificio	SI	SI	NO	NO
CAPOLAGO	436	A	Edificio	SI	NO	NO	NO
CAPOLAGO	466	E	Edificio	SI	SI	NO	NO
CAPOLAGO	496	A	Edificio	SI	SI	NO	NO
CAPOLAGO	498		Fondo libero	SI	SI	NO	NO
CAPOLAGO	499	A	Edificio	SI	SI	NO	NO
CAPOLAGO	500	A	Edificio	SI	SI	NO	NO
CAPOLAGO	501		Fondo libero	SI	SI	NO	NO
CAPOLAGO	503		Fondo libero	SI	SI	NO	NO
CAPOLAGO	506	D	Edificio	SI	SI	NO	NO
CAPOLAGO	507		Fondo libero	SI	SI	NO	NO
CAPOLAGO	513		Fondo libero	SI	NO	NO	NO
CAPOLAGO	514		Fondo libero	SI	NO	NO	NO
CAPOLAGO	516		Fondo libero	SI	NO	NO	NO
CAPOLAGO	522	A	Edificio	SI	SI	NO	NO
CAPOLAGO	531	B	Edificio	SI	SI	NO	NO
CAPOLAGO	538	A	Edificio	SI	SI	NO	NO
CAPOLAGO	539	A	Edificio	SI	SI	NO	NO
CAPOLAGO	540	A	Edificio	SI	SI	NO	NO
CAPOLAGO	541		Fondo libero	SI	SI	NO	NO
CAPOLAGO	545	A	Edificio	SI	SI	NO	NO
CAPOLAGO	546	A	Edificio	SI	SI	NO	NO
CAPOLAGO	547	A	Edificio	SI	SI	NO	NO
CAPOLAGO	558		Fondo libero	SI	SI	NO	NO
CAPOLAGO	561	A	Edificio	SI	SI	NO	NO
CAPOLAGO	562	A	Edificio	SI	SI	NO	NO
CAPOLAGO	563		Fondo libero	SI	SI	NO	NO
CAPOLAGO	571	A	Edificio	SI	SI	NO	NO
CAPOLAGO	579	B	Edificio	SI	SI	NO	NO
CAPOLAGO	579	A	Edificio	SI	SI	NO	NO
CAPOLAGO	672	A	Edificio	SI	NO	NO	NO
CAPOLAGO	700	C	Edificio	SI	SI	NO	NO
CAPOLAGO	733	E	Edificio	SI	SI	NO	NO
CAPOLAGO	734		Fondo libero	SI	SI	NO	NO
CAPOLAGO	735	A	Edificio	SI	SI	NO	NO
CAPOLAGO	777	A	Edificio	SI	SI	NO	NO
CAPOLAGO	789	B	Edificio	NO	SI	NO	NO

Sezione	Mappale	Lettera	Tipo	Superamento VLI	Superamento VLI	Raggiungimento / Superamento VA	Raggiungimento / Superamento VA
				Giorno	Notte	Giorno	Notte
CAPOLAGO	790	A	Edificio	NO	SI	NO	NO
CAPOLAGO	791		Fondo libero	SI	SI	NO	NO
CAPOLAGO	793		Fondo libero	SI	SI	NO	NO
CAPOLAGO	800	A	Edificio	SI	SI	NO	NO
CAPOLAGO	834	A	Edificio	SI	SI	NO	NO
CAPOLAGO	881	C	Edificio	SI	SI	NO	NO
GENESTRERIO	1	A	Edificio	SI	SI	NO	NO
GENESTRERIO	2	A	Edificio	SI	SI	NO	NO
GENESTRERIO	5	A	Edificio	SI	SI	NO	NO
GENESTRERIO	6	A	Edificio	SI	SI	NO	NO
GENESTRERIO	8	A	Edificio	SI	SI	NO	NO
GENESTRERIO	14	A	Edificio	SI	NO	NO	NO
GENESTRERIO	53	A	Edificio	SI	SI	NO	NO
GENESTRERIO	54	A	Edificio	SI	SI	NO	NO
GENESTRERIO	58	A	Edificio	SI	SI	NO	NO
GENESTRERIO	59	A	Edificio	SI	SI	NO	NO
GENESTRERIO	97	A	Edificio	NO	SI	NO	NO
GENESTRERIO	99	A	Edificio	SI	NO	NO	NO
GENESTRERIO	116	A	Edificio	SI	SI	SI	NO
GENESTRERIO	119	A	Edificio	SI	SI	SI	NO
GENESTRERIO	120	A	Edificio	SI	SI	NO	NO
GENESTRERIO	129	A	Edificio	SI	SI	NO	NO
GENESTRERIO	131		Fondo libero	SI	SI	NO	NO
GENESTRERIO	139	A	Edificio	SI	SI	NO	NO
GENESTRERIO	147	A	Edificio	SI	SI	SI	NO
GENESTRERIO	148		Fondo libero	SI	SI	NO	NO
GENESTRERIO	237	A	Edificio	SI	SI	NO	NO
GENESTRERIO	238	A	Edificio	SI	SI	NO	NO
GENESTRERIO	239	A	Edificio	SI	SI	NO	NO
GENESTRERIO	240	A	Edificio	SI	SI	SI	NO
GENESTRERIO	242	A	Edificio	SI	SI	SI	NO
GENESTRERIO	243		Fondo libero	SI	SI	NO	NO
GENESTRERIO	244	A	Edificio	SI	SI	SI	NO
GENESTRERIO	289	A	Edificio	SI	SI	NO	NO
GENESTRERIO	296	A	Edificio	SI	SI	NO	NO
GENESTRERIO	301	A	Edificio	SI	SI	NO	NO
GENESTRERIO	304	A	Edificio	SI	SI	NO	NO
GENESTRERIO	313	A	Edificio	SI	SI	NO	NO
GENESTRERIO	319	A	Edificio	SI	SI	NO	NO
GENESTRERIO	322	A	Edificio	SI	NO	NO	NO
GENESTRERIO	334		Fondo libero	SI	SI	SI	NO
GENESTRERIO	337	B	Edificio	NO	SI	NO	NO
GENESTRERIO	341		Fondo libero	SI	SI	SI	NO
GENESTRERIO	419	A	Edificio	SI	SI	NO	NO
GENESTRERIO	420	A	Edificio	SI	SI	NO	NO
GENESTRERIO	449		Fondo libero	SI	SI	NO	NO
GENESTRERIO	602	A	Edificio	SI	SI	NO	NO
GENESTRERIO	610	A	Edificio	SI	SI	SI	NO
GENESTRERIO	701	A	Edificio	SI	SI	NO	NO
GENESTRERIO	723		Fondo libero	SI	SI	NO	NO
GENESTRERIO	724		Fondo libero	SI	SI	NO	NO
GENESTRERIO	758		Fondo libero	SI	SI	NO	NO

Sezione	Mappale	Lettera	Tipo	Superamento VLI	Superamento VLI	Raggiungimento / Superamento VA	Raggiungimento / Superamento VA
				Giorno	Notte	Giorno	Notte
GENESTRERIO	779	A	Edificio	SI	SI	NO	NO
GENESTRERIO	808	A	Edificio	SI	SI	NO	NO
GENESTRERIO	809	A	Edificio	SI	SI	NO	NO
GENESTRERIO	810	A	Edificio	SI	SI	NO	NO
LIGORNETTO	1	A	Edificio	SI	NO	NO	NO
LIGORNETTO	2	A	Edificio	SI	NO	NO	NO
LIGORNETTO	3	A	Edificio	SI	NO	NO	NO
LIGORNETTO	27	C	Edificio	SI	SI	NO	NO
LIGORNETTO	27	A	Edificio	SI	SI	SI	NO
LIGORNETTO	28	A	Edificio	SI	SI	NO	NO
LIGORNETTO	32	A	Edificio	SI	SI	NO	NO
LIGORNETTO	34	A	Edificio	SI	SI	NO	NO
LIGORNETTO	35	A	Edificio	SI	SI	NO	NO
LIGORNETTO	53	A	Edificio	SI	SI	NO	NO
LIGORNETTO	54	A	Edificio	SI	SI	NO	NO
LIGORNETTO	55	A	Edificio	SI	SI	NO	NO
LIGORNETTO	74	A	Edificio	SI	SI	NO	NO
LIGORNETTO	75	A	Edificio	SI	SI	NO	NO
LIGORNETTO	76	A	Edificio	SI	SI	NO	NO
LIGORNETTO	127	B	Edificio	SI	SI	NO	NO
LIGORNETTO	131	A	Edificio	SI	SI	NO	NO
LIGORNETTO	135	A	Edificio	SI	SI	NO	NO
LIGORNETTO	137	A	Edificio	SI	SI	NO	NO
LIGORNETTO	151	A	Edificio	SI	SI	NO	NO
LIGORNETTO	152	B	Edificio	SI	NO	NO	NO
LIGORNETTO	152	A	Edificio	SI	SI	NO	NO
LIGORNETTO	164	A	Edificio	SI	NO	NO	NO
LIGORNETTO	166	B	Edificio	SI	SI	NO	NO
LIGORNETTO	166	A	Edificio	SI	SI	NO	NO
LIGORNETTO	167	A	Edificio	SI	NO	NO	NO
LIGORNETTO	168	A	Edificio	SI	NO	NO	NO
LIGORNETTO	170	A	Edificio	SI	NO	NO	NO
LIGORNETTO	171	A	Edificio	SI	NO	NO	NO
LIGORNETTO	172	A	Edificio	SI	NO	NO	NO
LIGORNETTO	175	C	Edificio	SI	SI	NO	NO
LIGORNETTO	175	B	Edificio	SI	SI	NO	NO
LIGORNETTO	178	B	Edificio	SI	SI	NO	NO
LIGORNETTO	179	A	Edificio	SI	SI	NO	NO
LIGORNETTO	180	B	Edificio	SI	SI	NO	NO
LIGORNETTO	180	A	Edificio	SI	SI	NO	NO
LIGORNETTO	181	A	Edificio	SI	SI	NO	NO
LIGORNETTO	181	C	Edificio	SI	SI	NO	NO
LIGORNETTO	181	B	Edificio	SI	SI	NO	NO
LIGORNETTO	182	A	Edificio	SI	SI	NO	NO
LIGORNETTO	183	A	Edificio	SI	SI	NO	NO
LIGORNETTO	190	A	Edificio	SI	NO	NO	NO
LIGORNETTO	191	A	Edificio	SI	SI	NO	NO
LIGORNETTO	192	A	Edificio	SI	SI	NO	NO
LIGORNETTO	193	A	Edificio	SI	SI	NO	NO
LIGORNETTO	194	A	Edificio	SI	SI	NO	NO
LIGORNETTO	196	A	Edificio	SI	NO	NO	NO
LIGORNETTO	196	B	Edificio	SI	NO	NO	NO



Sezione	Mappale	Lettera	Tipo	Superamento VLI	Superamento VLI	Raggiungimento / Superamento VA	Raggiungimento / Superamento VA
				Giorno	Notte	Giorno	Notte
LIGORNETTO	211	A	Edificio	SI	NO	NO	NO
LIGORNETTO	216	A	Edificio	SI	NO	NO	NO
LIGORNETTO	243	A	Edificio	SI	NO	NO	NO
LIGORNETTO	244	A	Edificio	SI	SI	NO	NO
LIGORNETTO	247	A	Edificio	SI	SI	NO	NO
LIGORNETTO	249	A	Edificio	SI	SI	NO	NO
LIGORNETTO	255	A	Edificio	SI	NO	NO	NO
LIGORNETTO	257		Fondo libero	SI	NO	NO	NO
LIGORNETTO	259		Fondo libero	SI	SI	NO	NO
LIGORNETTO	270	A	Edificio	SI	NO	NO	NO
LIGORNETTO	276	A	Edificio	SI	NO	NO	NO
LIGORNETTO	282	A	Edificio	SI	NO	NO	NO
LIGORNETTO	283	A	Edificio	SI	SI	NO	NO
LIGORNETTO	285	B	Edificio	SI	SI	NO	NO
LIGORNETTO	290	A	Edificio	SI	SI	NO	NO
LIGORNETTO	291	G	Edificio	SI	NO	NO	NO
LIGORNETTO	291	A	Edificio	SI	SI	NO	NO
LIGORNETTO	296	A	Edificio	SI	SI	NO	NO
LIGORNETTO	299	A	Edificio	SI	SI	NO	NO
LIGORNETTO	301	A	Edificio	SI	SI	NO	NO
LIGORNETTO	302	A	Edificio	SI	SI	NO	NO
LIGORNETTO	302	D	Edificio	SI	SI	NO	NO
LIGORNETTO	303	A	Edificio	SI	SI	NO	NO
LIGORNETTO	304	A	Edificio	SI	SI	NO	NO
LIGORNETTO	306	A	Edificio	SI	SI	NO	NO
LIGORNETTO	315	A	Edificio	SI	SI	NO	NO
LIGORNETTO	323	A	Edificio	SI	SI	NO	NO
LIGORNETTO	515	N	Edificio	SI	SI	SI	NO
LIGORNETTO	533	A	Edificio	SI	SI	NO	NO
LIGORNETTO	535	A	Edificio	SI	SI	NO	NO
LIGORNETTO	549	A	Edificio	SI	SI	SI	NO
LIGORNETTO	580	A	Edificio	SI	NO	NO	NO
LIGORNETTO	603	E	Edificio	SI	SI	NO	NO
LIGORNETTO	725	A	Edificio	SI	SI	NO	NO
LIGORNETTO	726	A	Edificio	SI	SI	NO	NO
LIGORNETTO	729	C	Edificio	SI	NO	NO	NO
LIGORNETTO	788	A	Edificio	SI	NO	NO	NO
LIGORNETTO	798	A	Edificio	SI	NO	NO	NO
LIGORNETTO	800	A	Edificio	SI	NO	NO	NO
LIGORNETTO	802	A	Edificio	SI	NO	NO	NO
LIGORNETTO	803	A	Edificio	SI	NO	NO	NO
LIGORNETTO	814		Fondo libero	SI	SI	NO	NO
LIGORNETTO	939	A	Edificio	SI	SI	NO	NO
LIGORNETTO	953	A	Edificio	SI	SI	NO	NO
LIGORNETTO	1025	H	Edificio	SI	SI	NO	NO
LIGORNETTO	1028	A	Edificio	SI	SI	NO	NO
LIGORNETTO	1034	D	Edificio	SI	SI	NO	NO
LIGORNETTO	1074	A	Edificio	SI	SI	SI	NO
LIGORNETTO	1103	B	Edificio	SI	NO	NO	NO
LIGORNETTO	1103	A	Edificio	SI	NO	NO	NO
LIGORNETTO	1104	A	Edificio	SI	NO	NO	NO
LIGORNETTO	1105	A	Edificio	SI	NO	NO	NO

Sezione	Mappale	Lettera	Tipo	Superamento VLI	Superamento VLI	Raggiungimento / Superamento VA	Raggiungimento / Superamento VA
				Giorno	Notte	Giorno	Notte
LIGORNETTO	1121	C	Edificio	SI	NO	NO	NO
LIGORNETTO	1134	A	Edificio	SI	SI	NO	NO
LIGORNETTO	1143	A	Edificio	SI	SI	NO	NO
LIGORNETTO	1176	C	Edificio	SI	NO	NO	NO
LIGORNETTO	1183	A	Edificio	SI	NO	NO	NO
LIGORNETTO	1208	A	Edificio	SI	SI	NO	NO
LIGORNETTO	1221	B	Edificio	SI	SI	NO	NO
LIGORNETTO	1226	A	Edificio	SI	SI	NO	NO
LIGORNETTO	1230	A	Edificio	SI	SI	NO	NO
LIGORNETTO	1235	A	Edificio	SI	SI	NO	NO
LIGORNETTO	1237	B	Edificio	SI	SI	NO	NO
LIGORNETTO	1254	A	Edificio	SI	SI	NO	NO
LIGORNETTO	1356	A	Edificio	SI	NO	NO	NO
LIGORNETTO	1400	A	Edificio	SI	NO	NO	NO
LIGORNETTO	1415	A	Edificio	SI	SI	NO	NO
LIGORNETTO	1528		Fondo libero	SI	NO	NO	NO
LIGORNETTO	1566	A	Edificio	SI	SI	NO	NO
LIGORNETTO	1817	A	Edificio	SI	NO	NO	NO
LIGORNETTO	1859	A	Edificio	SI	SI	NO	NO
LIGORNETTO	1931		Fondo libero	SI	NO	NO	NO
MENDRISIO	68	A	Edificio	SI	SI	SI	NO
MENDRISIO	164	C	Edificio	SI	SI	SI	NO
MENDRISIO	174	A	Edificio	SI	SI	SI	NO
MENDRISIO	176	C	Edificio	SI	SI	NO	NO
MENDRISIO	177	C	Edificio	SI	SI	SI	NO
MENDRISIO	222	A	Edificio	SI	SI	NO	NO
MENDRISIO	226	A	Edificio	SI	SI	NO	NO
MENDRISIO	230	I	Edificio	SI	SI	NO	NO
MENDRISIO	247	C	Edificio	SI	SI	SI	NO
MENDRISIO	248	B	Edificio	SI	SI	NO	NO
MENDRISIO	325	A	Edificio	SI	SI	NO	NO
MENDRISIO	325	E	Edificio	SI	SI	NO	NO
MENDRISIO	325	N	Edificio	SI	SI	NO	NO
MENDRISIO	353		Fondo libero	SI	SI	NO	NO
MENDRISIO	386		Fondo libero	SI	SI	NO	NO
MENDRISIO	463		Fondo libero	SI	SI	NO	NO
MENDRISIO	571	D	Edificio	SI	SI	NO	NO
MENDRISIO	575	B	Edificio	SI	SI	NO	NO
MENDRISIO	635	A	Edificio	SI	NO	NO	NO
MENDRISIO	636	A	Edificio	SI	NO	NO	NO
MENDRISIO	637	A	Edificio	SI	NO	NO	NO
MENDRISIO	639	A	Edificio	SI	SI	SI	NO
MENDRISIO	639	F	Edificio	SI	SI	NO	NO
MENDRISIO	643	A	Edificio	SI	SI	NO	NO
MENDRISIO	645	P	Edificio	SI	SI	NO	NO
MENDRISIO	645	C	Edificio	NO	SI	NO	NO
MENDRISIO	648	A	Edificio	SI	NO	NO	NO
MENDRISIO	649	A	Edificio	SI	NO	NO	NO
MENDRISIO	652	A	Edificio	SI	NO	NO	NO
MENDRISIO	657	A	Edificio	SI	SI	NO	NO
MENDRISIO	676	A	Edificio	SI	NO	NO	NO
MENDRISIO	722	A	Edificio	SI	NO	NO	NO

Sezione	Mappale	Lettera	Tipo	Superamento VLI	Superamento VLI	Raggiungimento / Superamento VA	Raggiungimento / Superamento VA
				Giorno	Notte	Giorno	Notte
MENDRISIO	726	B	Edificio	SI	NO	NO	NO
MENDRISIO	726	A	Edificio	SI	NO	NO	NO
MENDRISIO	727	A	Edificio	SI	SI	NO	NO
MENDRISIO	739	A	Edificio	SI	SI	SI	NO
MENDRISIO	741	A	Edificio	SI	SI	SI	NO
MENDRISIO	742	A	Edificio	SI	SI	SI	NO
MENDRISIO	743	A	Edificio	SI	SI	NO	NO
MENDRISIO	744	A	Edificio	NO	SI	NO	NO
MENDRISIO	747	A	Edificio	SI	SI	NO	NO
MENDRISIO	748	A	Edificio	SI	SI	NO	NO
MENDRISIO	748	E	Edificio	SI	SI	NO	NO
MENDRISIO	759	A	Edificio	SI	SI	NO	NO
MENDRISIO	760	A	Edificio	SI	SI	NO	NO
MENDRISIO	762	A	Edificio	SI	SI	SI	NO
MENDRISIO	764	A	Edificio	SI	NO	NO	NO
MENDRISIO	767	A	Edificio	SI	SI	SI	NO
MENDRISIO	823	B	Edificio	SI	NO	NO	NO
MENDRISIO	825	A	Edificio	SI	NO	NO	NO
MENDRISIO	829	A	Edificio	SI	NO	NO	NO
MENDRISIO	835	A	Edificio	SI	NO	NO	NO
MENDRISIO	839	A	Edificio	SI	NO	NO	NO
MENDRISIO	937	A	Edificio	SI	SI	NO	NO
MENDRISIO	937	D	Edificio	SI	SI	NO	NO
MENDRISIO	938	D	Edificio	SI	SI	NO	NO
MENDRISIO	938	A	Edificio	SI	SI	NO	NO
MENDRISIO	938	C	Edificio	SI	SI	NO	NO
MENDRISIO	938	G	Edificio	SI	SI	NO	NO
MENDRISIO	940	A	Edificio	SI	SI	SI	NO
MENDRISIO	941	A	Edificio	SI	SI	SI	NO
MENDRISIO	947	A	Edificio	SI	SI	NO	NO
MENDRISIO	947	E	Edificio	SI	SI	NO	NO
MENDRISIO	947	D	Edificio	SI	SI	SI	NO
MENDRISIO	961	A	Edificio	SI	SI	NO	NO
MENDRISIO	964	B	Edificio	SI	SI	NO	NO
MENDRISIO	973	A	Edificio	SI	SI	NO	NO
MENDRISIO	994	E	Edificio	SI	NO	NO	NO
MENDRISIO	1001	A	Edificio	SI	NO	NO	NO
MENDRISIO	1004	B	Edificio	SI	SI	NO	NO
MENDRISIO	1004	A	Edificio	SI	SI	NO	NO
MENDRISIO	1006	A	Edificio	SI	SI	SI	NO
MENDRISIO	1008	A	Edificio	SI	SI	NO	NO
MENDRISIO	1008	B	Edificio	SI	SI	NO	NO
MENDRISIO	1012	A	Edificio	SI	NO	NO	NO
MENDRISIO	1013	A	Edificio	SI	SI	NO	NO
MENDRISIO	1017	A	Edificio	SI	SI	NO	NO
MENDRISIO	1019	C	Edificio	SI	NO	NO	NO
MENDRISIO	1020	A	Edificio	SI	SI	NO	NO
MENDRISIO	1020	G	Edificio	SI	SI	NO	NO
MENDRISIO	1028	A	Edificio	SI	NO	NO	NO
MENDRISIO	1031	C	Edificio	SI	NO	NO	NO
MENDRISIO	1031	A	Edificio	SI	NO	NO	NO
MENDRISIO	1037	A	Edificio	SI	NO	NO	NO

Sezione	Mappale	Lettera	Tipo	Superamento VLI	Superamento VLI	Raggiungimento / Superamento VA	Raggiungimento / Superamento VA
				Giorno	Notte	Giorno	Notte
MENDRISIO	1040	A	Edificio	SI	NO	NO	NO
MENDRISIO	1041	A	Edificio	SI	NO	NO	NO
MENDRISIO	1045	A	Edificio	SI	NO	NO	NO
MENDRISIO	1061	A	Edificio	NO	SI	NO	NO
MENDRISIO	1061	F	Edificio	SI	SI	SI	NO
MENDRISIO	1062	D	Edificio	SI	SI	SI	NO
MENDRISIO	1062	A	Edificio	SI	SI	SI	NO
MENDRISIO	1063	A	Edificio	SI	SI	SI	NO
MENDRISIO	1064	A	Edificio	SI	SI	SI	NO
MENDRISIO	1065	A	Edificio	SI	SI	NO	NO
MENDRISIO	1066	A	Edificio	SI	SI	NO	NO
MENDRISIO	1068		Fondo libero	SI	SI	NO	NO
MENDRISIO	1069	A	Edificio	SI	SI	NO	NO
MENDRISIO	1069	B	Edificio	SI	SI	SI	NO
MENDRISIO	1071	A	Edificio	SI	SI	NO	NO
MENDRISIO	1105	A	Edificio	SI	SI	SI	NO
MENDRISIO	1142	A	Edificio	SI	NO	NO	NO
MENDRISIO	1143	A	Edificio	SI	NO	NO	NO
MENDRISIO	1144	A	Edificio	SI	SI	NO	NO
MENDRISIO	1146	A	Edificio	SI	NO	NO	NO
MENDRISIO	1149	A	Edificio	SI	NO	NO	NO
MENDRISIO	1150	A	Edificio	SI	NO	NO	NO
MENDRISIO	1151	A	Edificio	SI	SI	NO	NO
MENDRISIO	1152	A	Edificio	SI	NO	NO	NO
MENDRISIO	1153	A	Edificio	SI	NO	NO	NO
MENDRISIO	1154	A	Edificio	SI	SI	NO	NO
MENDRISIO	1156	I	Edificio	SI	NO	NO	NO
MENDRISIO	1159	A	Edificio	SI	SI	NO	NO
MENDRISIO	1164	A	Edificio	SI	NO	NO	NO
MENDRISIO	1182		Fondo libero	SI	NO	NO	NO
MENDRISIO	1184	C	Edificio	SI	SI	NO	NO
MENDRISIO	1189	A	Edificio	SI	SI	NO	NO
MENDRISIO	1190	A	Edificio	SI	SI	NO	NO
MENDRISIO	1196	A	Edificio	SI	NO	NO	NO
MENDRISIO	1199	A	Edificio	SI	NO	NO	NO
MENDRISIO	1200	A	Edificio	SI	NO	NO	NO
MENDRISIO	1216	A	Edificio	SI	NO	NO	NO
MENDRISIO	1217	A	Edificio	SI	SI	NO	NO
MENDRISIO	1222	A	Edificio	SI	SI	NO	NO
MENDRISIO	1222	B	Edificio	SI	SI	NO	NO
MENDRISIO	1224	A	Edificio	SI	SI	NO	NO
MENDRISIO	1227	B	Edificio	SI	SI	NO	NO
MENDRISIO	1227	A	Edificio	SI	SI	NO	NO
MENDRISIO	1228	A	Edificio	SI	SI	NO	NO
MENDRISIO	1228	B	Edificio	SI	SI	SI	NO
MENDRISIO	1230	A	Edificio	SI	SI	NO	NO
MENDRISIO	1230	E	Edificio	SI	SI	NO	NO
MENDRISIO	1230	B	Edificio	SI	SI	NO	NO
MENDRISIO	1242	I	Edificio	SI	SI	NO	NO
MENDRISIO	1242	D	Edificio	SI	SI	NO	NO
MENDRISIO	1242	A	Edificio	SI	SI	NO	NO
MENDRISIO	1244		Fondo libero	SI	NO	NO	NO

Sezione	Mappale	Lettera	Tipo	Superamento VLI	Superamento VLI	Raggiungimento / Superamento VA	Raggiungimento / Superamento VA
				Giorno	Notte	Giorno	Notte
MENDRISIO	1246	A	Edificio	SI	NO	NO	NO
MENDRISIO	1248	A	Edificio	SI	NO	NO	NO
MENDRISIO	1249	A	Edificio	SI	SI	NO	NO
MENDRISIO	1250	A	Edificio	SI	SI	NO	NO
MENDRISIO	1254	A	Edificio	SI	SI	NO	NO
MENDRISIO	1256	A	Edificio	SI	SI	NO	NO
MENDRISIO	1259	C	Edificio	SI	SI	NO	NO
MENDRISIO	1269	A	Edificio	SI	SI	NO	NO
MENDRISIO	1271	A	Edificio	SI	SI	NO	NO
MENDRISIO	1272	B	Edificio	NO	SI	NO	NO
MENDRISIO	1272	A	Edificio	SI	SI	NO	NO
MENDRISIO	1275	A	Edificio	SI	SI	NO	NO
MENDRISIO	1278	A	Edificio	SI	SI	NO	NO
MENDRISIO	1278	B	Edificio	SI	SI	NO	NO
MENDRISIO	1283	A	Edificio	SI	SI	NO	NO
MENDRISIO	1285	A	Edificio	SI	SI	NO	NO
MENDRISIO	1286	A	Edificio	SI	SI	NO	NO
MENDRISIO	1287	D	Edificio	SI	SI	NO	NO
MENDRISIO	1287	A	Edificio	SI	SI	NO	NO
MENDRISIO	1288	A	Edificio	SI	SI	NO	NO
MENDRISIO	1289	A	Edificio	SI	SI	NO	NO
MENDRISIO	1313	E	Edificio	SI	SI	NO	NO
MENDRISIO	1315		Fondo libero	SI	SI	NO	NO
MENDRISIO	1328		Fondo libero	SI	SI	NO	NO
MENDRISIO	1329	D	Edificio	SI	SI	NO	NO
MENDRISIO	1390	C	Edificio	SI	SI	NO	NO
MENDRISIO	1390	A	Edificio	SI	SI	NO	NO
MENDRISIO	1396	A	Edificio	SI	SI	NO	NO
MENDRISIO	1397	A	Edificio	SI	SI	NO	NO
MENDRISIO	1398		Fondo libero	SI	SI	NO	NO
MENDRISIO	1405	A	Edificio	SI	SI	NO	NO
MENDRISIO	1406	A	Edificio	SI	SI	NO	NO
MENDRISIO	1422	H	Edificio	SI	SI	NO	NO
MENDRISIO	1438	A	Edificio	SI	SI	NO	NO
MENDRISIO	1445	B	Edificio	SI	SI	NO	NO
MENDRISIO	1445	C	Edificio	SI	SI	NO	NO
MENDRISIO	1487		Fondo libero	SI	SI	SI	SI
MENDRISIO	1498		Fondo libero	SI	SI	SI	SI
MENDRISIO	1499		Fondo libero	SI	SI	SI	SI
MENDRISIO	1514	C	Edificio	SI	SI	SI	NO
MENDRISIO	1516		Fondo libero	SI	SI	SI	SI
MENDRISIO	1517		Fondo libero	SI	SI	SI	SI
MENDRISIO	1524	C	Edificio	SI	SI	SI	NO
MENDRISIO	1531	B	Edificio	SI	SI	NO	NO
MENDRISIO	1531	A	Edificio	SI	SI	NO	NO
MENDRISIO	1532	A	Edificio	SI	SI	SI	NO
MENDRISIO	1568	A	Edificio	SI	SI	NO	NO
MENDRISIO	1692	A	Edificio	SI	NO	NO	NO
MENDRISIO	1701	A	Edificio	SI	NO	NO	NO
MENDRISIO	1705	A	Edificio	SI	SI	NO	NO
MENDRISIO	1711	A	Edificio	NO	SI	NO	NO
MENDRISIO	1712	A	Edificio	SI	SI	NO	NO

Sezione	Mappale	Lettera	Tipo	Superamento VLI	Superamento VLI	Raggiungimento / Superamento VA	Raggiungimento / Superamento VA
				Giorno	Notte	Giorno	Notte
MENDRISIO	1712	D	Edificio	SI	SI	NO	NO
MENDRISIO	1723		Fondo libero	SI	SI	SI	SI
MENDRISIO	1727	A	Edificio	SI	SI	NO	NO
MENDRISIO	1738	A	Edificio	SI	SI	NO	NO
MENDRISIO	1749	C	Edificio	SI	SI	NO	NO
MENDRISIO	1749	D	Edificio	SI	SI	NO	NO
MENDRISIO	1753	B	Edificio	SI	SI	NO	NO
MENDRISIO	1753	A	Edificio	SI	SI	NO	NO
MENDRISIO	1756	A	Edificio	SI	SI	NO	NO
MENDRISIO	1777	C	Edificio	SI	SI	NO	NO
MENDRISIO	1777	A	Edificio	SI	SI	NO	NO
MENDRISIO	1846	A	Edificio	SI	SI	NO	NO
MENDRISIO	1863	A	Edificio	SI	SI	NO	NO
MENDRISIO	1869		Fondo libero	SI	SI	NO	NO
MENDRISIO	1870	C	Edificio	SI	SI	NO	NO
MENDRISIO	1895	A	Edificio	SI	SI	SI	NO
MENDRISIO	1895	E	Edificio	SI	SI	NO	NO
MENDRISIO	1896	A	Edificio	SI	SI	NO	NO
MENDRISIO	1897	A	Edificio	SI	SI	NO	NO
MENDRISIO	1900	A	Edificio	SI	SI	NO	NO
MENDRISIO	1901	A	Edificio	SI	SI	NO	NO
MENDRISIO	1903	C	Edificio	SI	SI	NO	NO
MENDRISIO	1905	A	Edificio	SI	NO	NO	NO
MENDRISIO	1946	A	Edificio	SI	SI	NO	NO
MENDRISIO	1947	A	Edificio	SI	SI	SI	NO
MENDRISIO	1948	A	Edificio	SI	SI	NO	NO
MENDRISIO	1949	A	Edificio	SI	NO	NO	NO
MENDRISIO	1950	A	Edificio	SI	NO	NO	NO
MENDRISIO	1956	A	Edificio	SI	SI	NO	NO
MENDRISIO	1957	A	Edificio	SI	SI	SI	NO
MENDRISIO	1958	A	Edificio	SI	SI	NO	NO
MENDRISIO	1959	A	Edificio	SI	SI	NO	NO
MENDRISIO	1970	A	Edificio	SI	SI	NO	NO
MENDRISIO	1989	C	Edificio	SI	SI	NO	NO
MENDRISIO	1991	A	Edificio	SI	SI	SI	NO
MENDRISIO	2000		Fondo libero	SI	SI	NO	NO
MENDRISIO	2002	A	Edificio	SI	SI	NO	NO
MENDRISIO	2015	A	Edificio	SI	SI	NO	NO
MENDRISIO	2029		Fondo libero	SI	SI	NO	NO
MENDRISIO	2030	A	Edificio	SI	SI	NO	NO
MENDRISIO	2052	C	Edificio	SI	SI	NO	NO
MENDRISIO	2073	A	Edificio	SI	SI	NO	NO
MENDRISIO	2075	A	Edificio	SI	SI	NO	NO
MENDRISIO	2083	B	Edificio	SI	SI	NO	NO
MENDRISIO	2094	A	Edificio	SI	SI	NO	NO
MENDRISIO	2095	E	Edificio	SI	SI	NO	NO
MENDRISIO	2116	C	Edificio	SI	SI	NO	NO
MENDRISIO	2147	A	Edificio	SI	SI	NO	NO
MENDRISIO	2156	A	Edificio	SI	SI	NO	NO
MENDRISIO	2159	A	Edificio	SI	SI	NO	NO
MENDRISIO	2173	A	Edificio	SI	SI	NO	NO
MENDRISIO	2177	C	Edificio	SI	SI	NO	NO



Sezione	Mappale	Lettera	Tipo	Superamento VLI	Superamento VLI	Raggiungimento / Superamento VA	Raggiungimento / Superamento VA
				Giorno	Notte	Giorno	Notte
MENDRISIO	2191	B	Edificio	SI	NO	NO	NO
MENDRISIO	2200	A	Edificio	SI	SI	NO	NO
MENDRISIO	2204	B	Edificio	SI	SI	SI	NO
MENDRISIO	2213	A	Edificio	SI	SI	NO	NO
MENDRISIO	2250	A	Edificio	SI	SI	NO	NO
MENDRISIO	2256	A	Edificio	SI	SI	NO	NO
MENDRISIO	2259	C	Edificio	SI	SI	SI	SI
MENDRISIO	2281	A	Edificio	SI	SI	NO	NO
MENDRISIO	2294	A	Edificio	SI	SI	NO	NO
MENDRISIO	2297	A	Edificio	SI	NO	NO	NO
MENDRISIO	2300	A	Edificio	SI	SI	NO	NO
MENDRISIO	2317	F	Edificio	SI	SI	NO	NO
MENDRISIO	2319	A	Edificio	SI	SI	SI	NO
MENDRISIO	2351	A	Edificio	SI	SI	NO	NO
MENDRISIO	2352	A	Edificio	SI	SI	NO	NO
MENDRISIO	2362	A	Edificio	SI	SI	NO	NO
MENDRISIO	2399	A	Edificio	SI	SI	NO	NO
MENDRISIO	2400	A	Edificio	SI	SI	NO	NO
MENDRISIO	2416	A	Edificio	SI	SI	NO	NO
MENDRISIO	2465	M	Edificio	SI	SI	NO	NO
MENDRISIO	2465	H	Edificio	SI	SI	NO	NO
MENDRISIO	2465	C	Edificio	SI	SI	NO	NO
MENDRISIO	2525	A	Edificio	SI	SI	NO	NO
MENDRISIO	2566	A	Edificio	NO	SI	NO	NO
MENDRISIO	2567	A	Edificio	SI	SI	NO	NO
MENDRISIO	2589	A	Edificio	SI	SI	NO	NO
MENDRISIO	2590		Fondo libero	SI	SI	NO	NO
MENDRISIO	2594	K	Edificio	SI	SI	NO	NO
MENDRISIO	2632	A	Edificio	SI	SI	SI	NO
MENDRISIO	2648	A	Edificio	SI	SI	NO	NO
MENDRISIO	2656	A	Edificio	NO	SI	NO	NO
MENDRISIO	2657	A	Edificio	SI	SI	NO	NO
MENDRISIO	2660	A	Edificio	SI	SI	NO	NO
MENDRISIO	2662	A	Edificio	SI	SI	NO	NO
MENDRISIO	2664	A	Edificio	SI	SI	NO	NO
MENDRISIO	2675	G	Edificio	SI	SI	NO	NO
MENDRISIO	2679	A	Edificio	SI	SI	SI	NO
MENDRISIO	2730	B	Edificio	NO	SI	NO	NO
MENDRISIO	2741		Fondo libero	SI	SI	NO	NO
MENDRISIO	2750	G	Edificio	SI	SI	NO	NO
MENDRISIO	2775	D	Edificio	SI	SI	NO	NO
MENDRISIO	2805		Fondo libero	SI	SI	NO	NO
MENDRISIO	2806	A	Edificio	SI	SI	NO	NO
MENDRISIO	2851	A	Edificio	SI	SI	NO	NO
MENDRISIO	2856	B	Edificio	SI	SI	NO	NO
MENDRISIO	2954	C	Edificio	SI	SI	NO	NO
MENDRISIO	2963	A	Edificio	SI	SI	NO	NO
MENDRISIO	3039	A	Edificio	SI	SI	NO	NO
MENDRISIO	3049		Fondo libero	SI	NO	NO	NO
MENDRISIO	3052		Fondo libero	SI	NO	NO	NO
MENDRISIO	3100		Fondo libero	SI	SI	SI	NO
MENDRISIO	3120	A	Edificio	SI	SI	SI	NO

Sezione	Mappale	Lettera	Tipo	Superamento VLI	Superamento VLI	Raggiungimento / Superamento VA	Raggiungimento / Superamento VA
				Giorno	Notte	Giorno	Notte
MENDRISIO	3139	F	Edificio	SI	SI	NO	NO
MENDRISIO	3139	B	Edificio	SI	SI	NO	NO
MENDRISIO	3149	A	Edificio	SI	SI	SI	NO
MENDRISIO	3157	A	Edificio	SI	NO	NO	NO
MENDRISIO	3175		Fondo libero	SI	SI	NO	NO
MENDRISIO	3200		Fondo libero	SI	SI	NO	NO
MENDRISIO	3232		Fondo libero	SI	NO	NO	NO
MENDRISIO	3271	A	Edificio	SI	SI	NO	NO
MENDRISIO	3271	F	Edificio	SI	SI	NO	NO
MENDRISIO	3272	A	Edificio	SI	SI	NO	NO
MENDRISIO	3338	A	Edificio	SI	SI	NO	NO
MENDRISIO	3339	A	Edificio	NO	SI	NO	NO
MENDRISIO	3340	A	Edificio	SI	SI	NO	NO
MENDRISIO	3358	B	Edificio	SI	SI	NO	NO
MENDRISIO	3365	A	Edificio	SI	SI	NO	NO
MENDRISIO	3386	A	Edificio	SI	SI	NO	NO
MENDRISIO	3387	A	Edificio	SI	NO	NO	NO
MENDRISIO	3395	A	Edificio	SI	SI	NO	NO
MENDRISIO	3418	A	Edificio	SI	SI	NO	NO
MENDRISIO	3422	A	Edificio	SI	SI	NO	NO
MENDRISIO	3433	A	Edificio	SI	SI	SI	NO
MENDRISIO	3438	A	Edificio	SI	SI	NO	NO
MENDRISIO	3482	A	Edificio	SI	SI	NO	NO
RANCATE	10	A	Edificio	SI	NO	NO	NO
RANCATE	14	B	Edificio	SI	NO	NO	NO
RANCATE	14	A	Edificio	SI	NO	NO	NO
RANCATE	17	A	Edificio	SI	SI	NO	NO
RANCATE	19	A	Edificio	SI	NO	NO	NO
RANCATE	20	A	Edificio	SI	NO	NO	NO
RANCATE	23	A	Edificio	SI	NO	NO	NO
RANCATE	45	A	Edificio	SI	NO	NO	NO
RANCATE	57	A	Edificio	SI	SI	NO	NO
RANCATE	65	A	Edificio	SI	NO	NO	NO
RANCATE	66	A	Edificio	SI	NO	NO	NO
RANCATE	67	A	Edificio	SI	NO	NO	NO
RANCATE	70	A	Edificio	SI	NO	NO	NO
RANCATE	78	A	Edificio	SI	NO	NO	NO
RANCATE	79	A	Edificio	SI	NO	NO	NO
RANCATE	80	A	Edificio	SI	NO	NO	NO
RANCATE	81	A	Edificio	SI	NO	NO	NO
RANCATE	83	A	Edificio	SI	NO	NO	NO
RANCATE	91	A	Edificio	SI	NO	NO	NO
RANCATE	97	A	Edificio	SI	SI	NO	NO
RANCATE	97	B	Edificio	SI	NO	NO	NO
RANCATE	116	A	Edificio	SI	NO	NO	NO
RANCATE	116	C	Edificio	SI	NO	NO	NO
RANCATE	116	B	Edificio	SI	NO	NO	NO
RANCATE	120	A	Edificio	SI	SI	NO	NO
RANCATE	124	A	Edificio	SI	SI	NO	NO
RANCATE	139	A	Edificio	SI	NO	NO	NO
RANCATE	144	B	Edificio	SI	SI	NO	NO
RANCATE	147	A	Edificio	SI	SI	NO	NO

Sezione	Mappale	Lettera	Tipo	Superamento VLI	Superamento VLI	Raggiungimento / Superamento VA	Raggiungimento / Superamento VA
				Giorno	Notte	Giorno	Notte
RANCATE	151	A	Edificio	SI	SI	NO	NO
RANCATE	156	A	Edificio	SI	SI	NO	NO
RANCATE	157	A	Edificio	SI	SI	NO	NO
RANCATE	160	A	Edificio	SI	SI	NO	NO
RANCATE	164	A	Edificio	SI	SI	NO	NO
RANCATE	167	A	Edificio	SI	SI	NO	NO
RANCATE	173	A	Edificio	SI	SI	NO	NO
RANCATE	173	B	Edificio	SI	SI	NO	NO
RANCATE	174	A	Edificio	SI	SI	NO	NO
RANCATE	178	C	Edificio	SI	SI	NO	NO
RANCATE	178	A	Edificio	SI	SI	NO	NO
RANCATE	178	B	Edificio	SI	SI	NO	NO
RANCATE	179	B	Edificio	SI	SI	NO	NO
RANCATE	179	C	Edificio	SI	SI	NO	NO
RANCATE	179	A	Edificio	SI	SI	NO	NO
RANCATE	189		Fondo libero	SI	NO	NO	NO
RANCATE	193		Fondo libero	SI	NO	NO	NO
RANCATE	194	A	Edificio	SI	NO	NO	NO
RANCATE	197	A	Edificio	SI	NO	NO	NO
RANCATE	199	A	Edificio	SI	NO	NO	NO
RANCATE	202	A	Edificio	SI	NO	NO	NO
RANCATE	219	A	Edificio	SI	NO	NO	NO
RANCATE	234	A	Edificio	SI	NO	NO	NO
RANCATE	240	A	Edificio	SI	SI	NO	NO
RANCATE	243	A	Edificio	SI	SI	NO	NO
RANCATE	343	A	Edificio	SI	NO	NO	NO
RANCATE	344	A	Edificio	SI	NO	NO	NO
RANCATE	411	A	Edificio	SI	NO	NO	NO
RANCATE	412		Fondo libero	SI	NO	NO	NO
RANCATE	414		Fondo libero	SI	NO	NO	NO
RANCATE	478	A	Edificio	SI	SI	NO	NO
RANCATE	481	A	Edificio	SI	SI	NO	NO
RANCATE	484	A	Edificio	SI	SI	NO	NO
RANCATE	501		Fondo libero	SI	SI	NO	NO
RANCATE	508	A	Edificio	SI	SI	NO	NO
RANCATE	509	A	Edificio	SI	SI	NO	NO
RANCATE	510	A	Edificio	SI	SI	NO	NO
RANCATE	511	A	Edificio	SI	SI	NO	NO
RANCATE	511	C	Edificio	SI	SI	NO	NO
RANCATE	515		Fondo libero	SI	SI	NO	NO
RANCATE	549	A	Edificio	NO	SI	NO	NO
RANCATE	561	B	Edificio	SI	SI	NO	NO
RANCATE	619		Fondo libero	SI	NO	NO	NO
RANCATE	625	A	Edificio	SI	NO	NO	NO
RANCATE	626		Fondo libero	SI	NO	NO	NO
RANCATE	645	A	Edificio	SI	SI	NO	NO
RANCATE	646	A	Edificio	SI	SI	NO	NO
RANCATE	651	A	Edificio	SI	SI	NO	NO
RANCATE	654	A	Edificio	SI	NO	NO	NO
RANCATE	655	A	Edificio	SI	NO	NO	NO
RANCATE	711	A	Edificio	SI	NO	NO	NO
RANCATE	712	A	Edificio	SI	NO	NO	NO

Sezione	Mappale	Lettera	Tipo	Superamento VLI	Superamento VLI	Raggiungimento / Superamento VA	Raggiungimento / Superamento VA
				Giorno	Notte	Giorno	Notte
RANCATE	713	A	Edificio	SI	NO	NO	NO
RANCATE	778	A	Edificio	SI	SI	NO	NO
RANCATE	809	A	Edificio	SI	NO	NO	NO
RANCATE	1074	A	Edificio	SI	NO	NO	NO
RANCATE	1131	A	Edificio	SI	SI	NO	NO
RANCATE	1159	A	Edificio	SI	SI	NO	NO
RANCATE	1188	A	Edificio	SI	SI	NO	NO
RANCATE	1243		Fondo libero	SI	SI	SI	SI
RANCATE	1259		Fondo libero	SI	NO	NO	NO
RANCATE	1287		Fondo libero	SI	NO	NO	NO
RANCATE	1337		Fondo libero	SI	NO	NO	NO
RANCATE	1374	A	Edificio	SI	NO	NO	NO
RANCATE	1397		Fondo libero	SI	SI	NO	NO
SALORINO	316	A	Edificio	SI	NO	NO	NO
SALORINO	337	A	Edificio	SI	NO	NO	NO
SALORINO	339	A	Edificio	SI	NO	NO	NO
SALORINO	340	A	Edificio	SI	NO	NO	NO
SALORINO	346	A	Edificio	SI	NO	NO	NO
SALORINO	352	A	Edificio	SI	NO	NO	NO
SALORINO	356	A	Edificio	SI	NO	NO	NO
SALORINO	364	A	Edificio	SI	NO	NO	NO
SALORINO	373		Fondo libero	SI	NO	NO	NO
SALORINO	375	A	Edificio	SI	NO	NO	NO
SALORINO	379	A	Edificio	SI	NO	NO	NO
SALORINO	420	A	Edificio	SI	NO	NO	NO
SALORINO	422	A	Edificio	SI	NO	NO	NO
SALORINO	443	A	Edificio	SI	NO	NO	NO
SALORINO	447	A	Edificio	SI	NO	NO	NO
SALORINO	447	B	Edificio	SI	NO	NO	NO
SALORINO	450	A	Edificio	SI	NO	NO	NO
SALORINO	453	A	Edificio	SI	NO	NO	NO
SALORINO	460	A	Edificio	SI	NO	NO	NO
SALORINO	484	A	Edificio	SI	NO	NO	NO
SALORINO	506		Fondo libero	SI	NO	NO	NO
SALORINO	521		Fondo libero	SI	NO	NO	NO
SALORINO	1162	A	Edificio	SI	NO	NO	NO
SALORINO	1239	A	Edificio	SI	NO	NO	NO
SALORINO	1246		Fondo libero	SI	NO	NO	NO
SALORINO	1257	A	Edificio	SI	NO	NO	NO
SALORINO	1306	A	Edificio	SI	NO	NO	NO
SALORINO	1307	A	Edificio	SI	NO	NO	NO
SALORINO	1310	A	Edificio	SI	NO	NO	NO