

**RISANAMENTO FONICO  
 LUGANESE  
 FASE PRIORITARIA**

Progetto di risanamento fonico degli assi stradali cantonali e comunali del

**COMUNE DI LUGANO**  
 Sezione di CASTAGNOLA

**CARICO FONICO NOTTURNO  
 SITUAZIONE 2036  
 prima del risanamento**

Piano 2.2







Data:	3 settembre 2018	<b>UFFICIO DELLA PREVENZIONE          DEI RUMORI</b> Via Franco Zorzi 13 6601 BELLINZONA tel. 091 / 814 29 81 fax 091 / 814 29 79 e-mail: di.ur@di.ch
Scala:	1:2000	
Dim.:	1470 x 914 mm	
Operatore:	UPRI	

**Legenda**



**Fonti di emissione**

— Impianti stradali considerati


**Edifici e punti di calcolo**

-  Carico fonico superiore ai valori limite d'emissione (> VLI < VA)
-  Carico fonico inferiore ai valori limite d'emissione (>= VP < = VLI)
-  Carico fonico inferiore ai valori di pianificazione (< VP)
-  Punto di immissione in campo libero
-  Edifici non sensibili (accessori)
-  Edifici non considerati (esterni al perimetro di calcolo)



**Gradi di sensibilità**

-  II
-  III

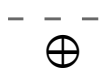



**Zone del piano regolatore**

-  **ZONE RESIDENZIALI E MISTE**
- NI, Nuclei storici e tradizionali
- R2, Zona R2
- R2a, Zona R2a
- R3a, Zona R3a
- R5, Zona R5
- R7, Zona R7
- PQ4, Piano di quartiere
- M, Zona di mantenimento

**ZONE PER SCOPI PUBBLICI**

-  AP, Attrezzature pubbliche
-  EP, Edifici pubblici

**Altri elementi**

-  Incrocio semaforico e relative aree di influenza (50-100m)
-  Rotonda e relative aree di influenza (50-100m)
-  Ostacoli esistenti (barriere antirumore, muri)
-  Confine comunale

