

**RISANAMENTO FONICO
 LUGANESE
 FASE PRIORITARIA**

Progetto di risanamento fonico
 degli assi stradali cantonali del
COMUNE DI CUREGLIA

**CARICO FONICO DIURNO
 SITUAZIONE 2036
 prima del risanamento**


Piano 2.1

Data:	3 settembre 2018
Scale:	1:1500
Dim.:	1470 x 594 mm
Operatore:	UPR





**UFFICIO DELLA PREVENZIONE
 DEI RUMORI**
 Via Franco Zorzi 13
 6501 BELLINZONA
 tel.: 091 / 814 29 51
 fax: 091 / 814 29 79
 e-mail: dt-upr@ti.ch




Legenda

Fonti di emissione



 Impianti stradali considerati

Edifici e punti di calcolo


 Carico fonico uguale o superiore ai valori d'allarme (> = VA)
 Carico fonico superiore ai valori limite d'immissione (> VLI < VA)
 Carico fonico inferiore ai valori limite d'immissione (>= VP <= VLI)
 Carico fonico inferiore ai valori di pianificazione (< VP)


 Punto di immissione in campo libero
 Edifici non sensibili (accessori)
 Edifici non considerati (esterni al perimetro di calcolo)

Gradi di sensibilità





 II
 III

Zone del piano regolatore

 ZONE RESIDENZIALI E MISTE
 NV, Nucleo del villaggio
 POM, Zona edificabile speciale soggetta a piano di quartiere Moretto
 ZE1, Zona edificabile ZE1
 ZE2, Zona edificabile ZE2

 ZONE PER SCOPI PUBBLICI
 AP, Aree pubbliche
 AP-IP, Aree private d'interesse pubblico
 EP, Edifici pubblici

Altri elementi

 Incrocio semaforico e relative aree di influenza (50-100m)
 Rotonda e relative aree di influenza (50-100m)
 Ostacoli esistenti (barriere antirumore, muri)
 Confine comunale

