


 Repubblica e Cantone Ticino
 Dipartimento del territorio
 Divisione dell'ambiente
 Sezione della protezione dell'aria
 ed inquinamento acustico

RISANAMENTO FONICO LUGANESE
FASE PRIORITARIA

Progetto di risanamento fonico degli assi stradali cantonali del
COMUNE DI CROGLIO

CARICO FONICO DIURNO
SITUAZIONE 2036
 prima del risanamento

Piano 2.1

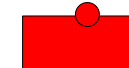

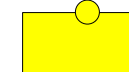

Data:	3 settembre 2018	UFFICIO DELLA PREVENZIONE DEI RUMORI Via Franco Zotti 13 6901 BELLINZONA Tel. 091 / 814 29 51 fax. 091 / 814 29 79 email: dr@ur.ti.ch
Scala:	1:2500	
Dim.:	1650 x 914 mm	
Operatore:	UPPI	

Legenda


Fonti di emissione

— Impianti stradali considerati



Edifici e punti di calcolo

 Carico fonico uguale o superiore ai valori d'allarme (>= VA)
 Carico fonico superiore ai valori limite d'immissione (> VLI < VA)
 Carico fonico inferiore ai valori limite d'immissione (>= VP <= VLI)
 Carico fonico inferiore ai valori di pianificazione (< VP)


○ Punto di immissione in campo libero

 Edifici non sensibili (accessori)
 Edifici non considerati (esterni al perimetro di calcolo)


Gradi di sensibilità

 I
 II
 III


Zone del piano regolatore

 ZONE RESIDENZIALI E MISTE
 NV, Nucleo di villaggio
 PQ2, Zona residenziale estensiva RE soggetta a PQ obbligatorio
 RE, Zona residenziale estensiva
 ZEIC, Zona edificabile d'interesse comunale soggetta a PQ

 ZONE LAVORATIVE
 AR, Zona artigianale

 ZONE PER SCOPI PUBBLICI
 EAP, Zona per edifici e attrezzature d'interesse pubblico

Altri elementi

 Incrocio semaforico e relative aree di influenza (50-100m)
 Rotonda e relative aree di influenza (50-100m)
 Ostacoli esistenti (barriere antirumore, muri)
 Confine comunale

