

RISANAMENTO FONICO LUGANESE
FASE PRIORITARIA

Progetto di risanamento fonico degli assi stradali cantonali e comunali del

COMUNE DI COLLINA D'ORO
 Sezione di MONTAGNOLA

CARICO FONICO DIURNO
SITUAZIONE 2036
 prima del risanamento

Piano 2.1a

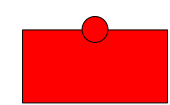
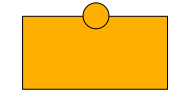
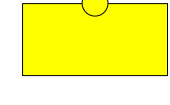

Data:	3 settembre 2018	UFFICIO DELLA PREVENZIONE DEI RUMORI Via Franco Zorzi 13 6501 BELLINZONA tel. 091 / 814 20 01 fax 091 / 814 20 79 e-mail: d-ur@ti.ch
Scala:	1:2000	
Dim.:	1470 x 914 mm	
Operatore:	UPRI	


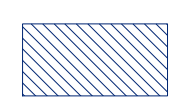

Legenda

Fonti di emissione



— Impianti stradali considerati

Edifici e punti di calcolo




-  Carico fonico uguale o superiore ai valori d'allarme ($>= VA$)
-  Carico fonico superiore ai valori limite d'emissione ($> VLI < VA$)
-  Carico fonico inferiore ai valori limite d'emissione ($>= VP <= VLI$)
-  Carico fonico inferiore ai valori di pianificazione ($< VP$)

-  Punto di immissione in campo libero
-  Edifici non sensibili (accessori)
-  Edifici non considerati (esterni al perimetro di calcolo)

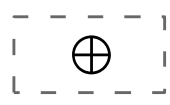
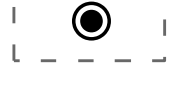


Gradi di sensibilità

-  II
-  III

Zone del piano regolatore

-  **ZONE RESIDENZIALI E MISTE**
 - NV, Nucleo del villaggio
 - NC, Zona di estensione del nucleo di Certenago
 - NC-PQ, Zona di estensione a nord del nucleo di Certenago soggetta a PQ
 - NC-PQ, Zona di estensione del nucleo di Certenago soggetta a PQ
 - R, Zona residenziale
 - RL, Zona residenziale a lago
 - RLA, Zona residenziale a lago A
 - RPM, Zona residenziale di protezione monumentale
 - RUV, Zona residenziale ad ubicazione vincolata
 - ZEIC, Zona edificabile d'interesse comunale
 - ZG, Zona dei grotti
-  **ZONE LAVORATIVE**
 - ACA1, Zona artigianale-commerciale amministrativa
 - ACA2, Zona artigianale-commerciale amministrativa
-  **ZONE PER SCOPI PUBBLICI**
 - AP, Attrezzature pubbliche
 - EP, Edifici pubblici

Altri elementi

-  Incrocio semaforico e relative aree di influenza (50-100m)
-  Rotonda e relative aree di influenza (50-100m)
-  Ostacoli esistenti (barriere antirumore, muri)
-  Confine Sezione comunale

