

**RISANAMENTO FONICO  
 BELLINZONESE E  
 LOCARNESE-VALLEMAGGIA  
 FASE PRIORITARIA**

Progetto di risanamento fonico  
 degli assi stradali cantonali e comunali del

**COMUNE DI TENERO-CONTRA**

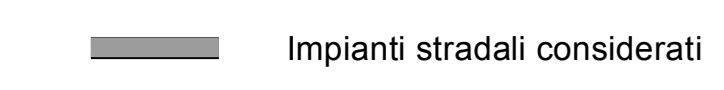
**CARICO FONICO DIURNO  
 SITUAZIONE 2036  
 prima del risanamento**

**Piano 2.1**

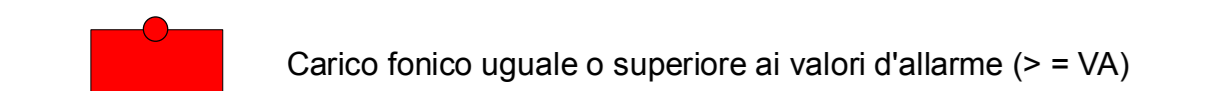
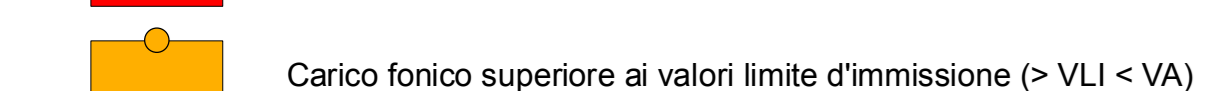
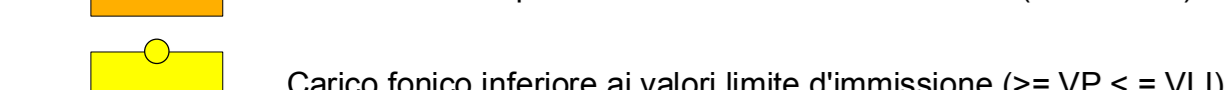
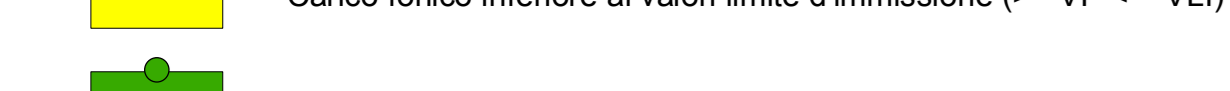
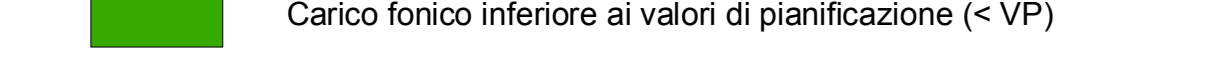
Data: 27 marzo 2018 Scala: 1:1500 Dim.: 1650 x 914 mm Operatore: UPR	<b>UFFICIO DELLA PREVENZIONE          DEI RUMORI</b> Via Franco Zoni 13 6501 BELLINZONA Tel. 091 / 814 20 51 Fax 091 / 814 20 79 email: @upr.ch
---	--

**Legenda**

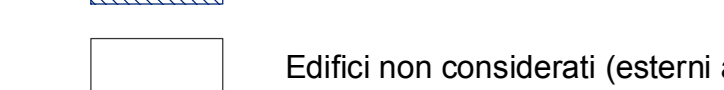
**Fonti di emissione**

 Impianti stradali considerati

**Edifici e punti di calcolo**

-  Carico fonico uguale o superiore ai valori d'allarme ( $\geq VA$ )
-  Carico fonico superiore ai valori limite d'immissione ( $\geq VLI < VA$ )
-  Carico fonico inferiore ai valori limite d'immissione ( $\geq VP < VLI$ )
-  Carico fonico inferiore ai valori di pianificazione ( $< VP$ )
-  Punto di immissione in campo libero

**Edifici non sensibili (accessori)**

 Edifici non sensibili (accessori)

 Edifici non considerati (esterni al perimetro di calcolo)

**Gradi di sensibilità**

 II

 III

**Zone del piano regolatore**

**ZONE RESIDENZIALI E MISTE**

- NZ, Nucleo tradizionale
- RZ, Zona residenziale estensiva
- R2P, Zona residenziale estensiva particolare
- R3, Zona residenziale semi estensiva
- R4, Zona residenziale semi intensiva
- R5, Zona residenziale intensiva
- ZC, Zona dei campeggi
- ZPN, Zona parco naturale
- ZSP, Zona sportiva particolare
- Zona A, Comparto Cartiera
- Zona B, Comparto Cartiera
- Zona C, Comparto Cartiera
- Zona C1, Comparto Cartiera
- Zona D, Comparto Cartiera
- Zona E, Comparto Cartiera
- Zona F (Public Plaza), Comparto Cartiera

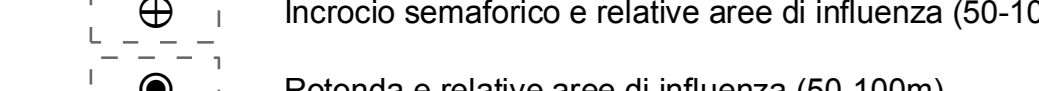
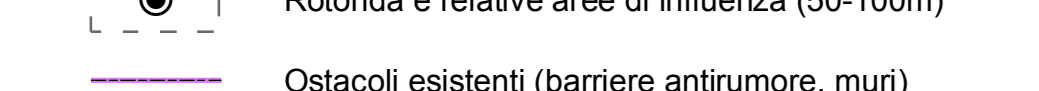
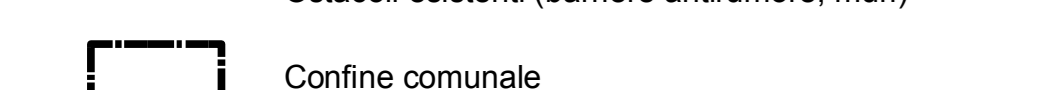

**ZONE LAVORATIVE**

 Av, Zona artigianale

**ZONE PER SCOPI PUBBLICI**

 EAP, Zona per edifici e attrezzature di interesse pubblico

**Altri elementi**

-  Incrocio semaforico e relative aree di influenza (50-100m)
-  Rotonda e relative aree di influenza (50-100m)
-  Ostacoli esistenti (barriere antirumore, muri)
-  Confine comunale

