

**RISANAMENTO FONICO  
 BELLINZONESE E  
 LOCARNESE-VALLEMAGGIA  
 FASE PRIORITARIA**

Progetto di risanamento fonico  
 degli assi stradali cantonali e comunali del

**COMUNE DI SANT'ANTONINO**







**CARICO FONICO NOTTURNO  
 SITUAZIONE 2036  
 prima del risanamento**



Piano 2.2

Data: 27 marzo 2018	<b>UFFICIO DELLA PREVENZIONE          DEI RUMORI</b> Via Franco Zoni 13 6501 BELLINZONA Tel. 091 / 814 29 51 Fax 091 / 814 29 79 e-mail: di.territorio@ti.ch
Scala: 1:2000	
Dim.: 1650 x 914 mm	
Operatore: UPR	

**Legenda**

**Fonti di emissione**

-  Impianti stradali considerati
-  Carico fonico uguale o superiore ai valori d'allarme ( $\geq VA$ )
-  Carico fonico superiore ai valori limite d'emissione ( $> VLI < VA$ )
-  Carico fonico inferiore ai valori limite d'emissione ( $\geq VP < VLI$ )
-  Carico fonico inferiore ai valori di pianificazione ( $< VP$ )
-  Punto di immissione in campo libero

-  Edifici non sensibili (accessori)
-  Edifici non considerati (esterni al perimetro di calcolo)





**Gradi di sensibilità**

-  II
-  III

**Zone del piano regolatore**

- ZONE RESIDENZIALI E MISTE**
  - ZN, Zona nucleo
  - RZ, Zona residenziale estensiva
  - RENE, Zona residenziale estensiva computabile non edificabile
  - RI, Zona residenziale intensiva
  - RNE, Zona residenziale intensiva computabile non edificabile
  - ZM, Zona mista (originale e residenziale)
- ZONE LAVORATIVE**
  - PR1, PR1 - comparto industriale/commerciale
- ZONE PER SCOPI PUBBLICI**
  - AP-EP, Zona per attrezzature d'interesse pubblico
  - AP-EP, Zona per edifici d'interesse pubblico
  - AP-EP, Zona per edifici d'interesse pubblico computabile non edificabile

**Altri elementi**

-  Incrocio semaforico e relative aree di influenza (50-100m)
-  Rotonda e relative aree di influenza (50-100m)
-  Ostacoli esistenti (barriere antirumore, muri)
-  Confine comunale

