

**RISANAMENTO FONICO  
 BELLINZONESE E  
 LOCARNESE-VALLEMAGGIA  
 FASE PRIORITARIA**

Progetto di risanamento fonico  
degli assi stradali cantonali del

**COMUNE DI BELLINZONA**

Sezione di GORDUNO

**CARICO FONICO DIURNO**

SITUAZIONE 2036

prima del risanamento

Piano 2.1






Data:	27 marzo 2018	<b>UFFICIO DELLA PREVENZIONE          DEI RUMORI</b> Via Franco Zoro 13 6501 BELLINZONA tel. 091 / 814 29 51 fax 091 / 814 29 79 e-mail: di.apr@ti.ch
Scala:	1:1500	
Dim.:	1680 x 1000 mm	
Operatore:	LPR	

**Legenda**

**Fonti di emissione**

Impianti stradali considerati



**Edifici e punti di calcolo**

-  Carico fonico uguale o superiore ai valori d'allarme ( $>= VA$ )
-  Carico fonico superiore ai valori limite d'emissione ( $> VLI < VA$ )
-  Carico fonico inferiore ai valori limite d'emissione ( $>= VP <= VLI$ )
-  Carico fonico inferiore ai valori di pianificazione ( $< VP$ )
-  Punto di immissione in campo libero

Edifici non sensibili (accessori)

Edifici non considerati (esterni al perimetro di calcolo)


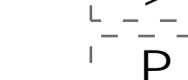
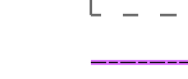

**Gradi di sensibilità**

-  II
-  III

**Zone del piano regolatore**

-  **ZONE RESIDENZIALI E MISTE**  
 Zona nucleo vecchio, NV  
 Zona residenziale semi-estensiva, RSE
-  **ZONE LAVORATIVE**  
 Zona artigianale, Ar  
 Zona per impianti di distribuzione elettrica, ZIDE
-  **ZONE PER SCOPI PUBBLICI**  
 Edifici e attrezzature di interesse pubblico, AP-EP

**Altri elementi**

-  Incrocio semaforico e relative aree di influenza (50-100m)
-  Rotonda e relative aree di influenza (50-100m)
-  Ostacoli esistenti (barriere antirumore, muri)
-  Confine Sezione comunale

