

CATASTO DEL RUMORE STRADALE

COMUNE DI
 TORRICELLA-TAVERNE




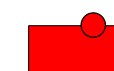




CARICO FONICO DIURNO
SITUAZIONE 2016

Strade nazionali, cantonali e comunali
Piano 1.1

Data:	28 dicembre 2018
Scala:	1:1500
Dim.:	1470 x 914 mm
Operatore:	UPFR

UFFICIO DELLA PREVENZIONE DEI RUMORI	
Via Franco Zorzi 13 6001 BELLINZONA	
tel. 091 / 614 28 51 fax 091 / 614 28 79 e-mail: ut-ur@upfr.ch	

Legenda

- Fonti di emissione**
-  Strade nazionali
 -  Strade cantonali
 -  Strade comunali
- Edifici e punti di calcolo**
-  Carico fonico superiore ai valori d'allarme ($\geq VA$)
 -  Carico fonico superiore ai valori limite d'emissione ($\geq VLI < VA$)
 -  Carico fonico inferiore ai valori limite d'emissione ($\geq VP <= VLI$)
 -  Carico fonico inferiore ai valori di pianificazione ($< VP$)
 -  Punto di immissione in campo libero
 -  Edifici non sensibili (accessori)
 -  Edifici non considerati (esterni al perimetro di calcolo)
- Gradi di sensibilità**
-  II
 -  III
- Zone del piano regolatore**
-  **ZONE RESIDENZIALI E MISTE**
 NA, Zona del nucleo antico
 NV, Zona del nucleo vecchio
 PQ1, Zona soggetta a piano di quartiere - PQ1
 PQ2, Zona soggetta a piano di quartiere - PQ2
 R2, Zona residenziale R2
 R3, Zona residenziale R3
 Rca3, Zona mista residenziale artigianale Rca3
 -  **ZONE LAVORATIVE**
 Ar, Zona artigianale Ar
 I, Zona industriale I
 -  **ZONE PER SCOPI PUBBLICI**
 AP-EPP, Zona per attrezzature private d'interesse pubblico AP-EPP
- Altri elementi**
-  Ostacoli esistenti (barriere antirumore, muri)
 -  Confine comunale

