

CATASTO DEL RUMORE STRADALE

COMUNE DI STABIO


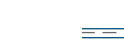
**CARICO FONICO DIURNO
SITUAZIONE 2016**

Strade cantonali e comunali
Piano 1.1








Data:	28 dicembre 2016	UFFICIO DELLA PREVENZIONE DEI RUMORI Via Franco Zodi 13 6501 BELLINZONA Tel. 091 / 814 29 51 Fax 091 / 814 29 75 email: di.ambiente@sti.ch
Scala:	1:2500	
Dim.:	1650 x 914 mm	
Operatore:	UPR	

Legenda



Fonti di emissione

-  Strade cantonali
-  Strade comunali

Edifici e punti di calcolo

-  Carico fonico superiore ai valori d'allarme (\geq VA)
-  Carico fonico superiore ai valori limite d'immissione ($>$ VLI $<$ VA)
-  Carico fonico inferiore ai valori limite d'immissione (\geq VP $< =$ VLI)
-  Carico fonico inferiore ai valori di pianificazione ($<$ VP)
-  Punto di immissione in campo libero
-  Edifici non sensibili (accessori)
-  Edifici non considerati (esterni al perimetro di calcolo)





Gradi di sensibilità

-  II
-  III

Zone del piano regolatore

- ZONE RESIDENZIALI E MISTE**
 - NV, Zona del nucleo
 - PP, PP Facette
 - ZRE, Zona estensiva
 - ZM, Zona mista commerciale residenziale
 - ZRI, Zona intensiva
- ZONE LAVORATIVE**
 - ZA, Zona artigianale commerciale
 - ZI, Zona industriale
- ZONE PER SCOPPI PUBBLICI**
 - AP, Zona per attrezzature e costruzioni di interesse pubblico
 - EP, Zona per attrezzature e costruzioni di interesse pubblico

Altri elementi

-  Incrocio semaforico
-  Rotonda
-  Ostacoli esistenti (barriere antirumore, muri)
-  Confine comunale

