

CATASTO DEL RUMORE STRADALE

COMUNE DI SANT'ANTONINO



**CARICO FONICO NOTTURNO
SITUAZIONE 2016**

Strade cantonali e comunali
Piano 1.4

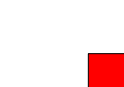






Data:	28 dicembre 2016	UFFICIO DELLA PREVENZIONE DEI RUMORI Via Franco Zoni 13 6501 BELLINZONA Tel. 091 / 814 20 51 fax. 091 / 814 20 79 email: ut.rumori@ti.ch
Scala:	1: 2000	
Dim.:	1650 x 914 mm	
Operatore:	UPRI	

Legenda



Fonti di emissione

-  Strade cantonali
-  Strade comunali




Edifici e punti di calcolo

-  Carico fonico superiore ai valori d'allarme ($\geq VA$)
-  Carico fonico superiore ai valori limite d'emissione ($\geq VL1 < VA$)
-  Carico fonico inferiore ai valori limite d'emissione ($\geq VP < VL1$)
-  Carico fonico inferiore ai valori di pianificazione ($< VP$)
-  Punto di immissione in campo libero
-  Edifici non sensibili (accessori)
-  Edifici non considerati (esterni al perimetro di calcolo)





Gradi di sensibilità

-  II
-  III

Zone del piano regolatore

-  **ZONE RESIDENZIALI E MISTE**
 - ZN, Zona residenziale
 - R2, Zona residenziale estensiva
 - RENE, Zona residenziale estensiva computabile non edificabile
 - RI, Zona residenziale intensiva
 - RNE, Zona residenziale intensiva computabile non edificabile
 - ZM, Zona mista (artigianale e residenziale)
-  **ZONE LAVORATIVE**
 - PRL, PRL - comparto industriale/commerciale
-  **ZONE PER SCOPI PUBBLICI**
 - AP-EP, Zona per attrezzature d'interesse pubblico
 - AP-EP, Zona per edifici d'interesse pubblico
 - AP-EP, Zona per edifici d'interesse pubblico computabile non edificabile

Altri elementi

-  Incrocio semaforico
-  Rotonda
-  Ostacoli esistenti (barriere antirumore, muri)
-  Confine comunale

