

CATASTO DEL RUMORE STRADALE

COMUNE DI RONCO S/ASCONA

**CARICO FONICO NOTTURNO
SITUAZIONE 2016**








Strade cantonali
Piano 1.2

Data:	28 dicembre 2016	UFFICIO DELLA PREVENZIONE DEI RUMORI Via Franco Zorzi 13 6501 BELLINZONA Tel. 091 / 814 28 01 Fax 091 / 814 28 79 e-mail: di-urp@ti.ch
Scala:	1: 1500	
Dim.:	1470 x 914 mm	
Operatore:	UPR	





Legenda



Fonti di emissione

-  Strade cantonali
- Edifici e punti di calcolo**
-  Carico fonico superiore ai valori limite d'immissione (> VLI < VA)
-  Carico fonico inferiore ai valori limite d'immissione (>= VP <= VLI)
-  Carico fonico inferiore ai valori di pianificazione (< VP)
-  Punto di immissione in campo libero
-  Edifici non sensibili (accessori)
-  Edifici non considerati (esterni al perimetro di calcolo)


Gradi di sensibilità

-  II
-  III

Zone del piano regolatore

-  **ZONE RESIDENZIALI E MISTE**
- NV, Nucleo tradizionale NV
- RE, Zona residenziale estensiva RE
- RS, Zona residenziale speciale a lago RS
- RSI, Zona residenziale semi-intensiva RSI
- ZA, Zona alberghiera
-  **ZONE PER SCOPI PUBBLICI**
- AP, Zona per attrezzature pubbliche AP
- EP, Zona per edifici pubblici EP
- EPP, Zona per edifici privati d'interesse pubblico Epp

Altri elementi

-  Confine comunale

