

CATASTO DEL RUMORE STRADALE

COMUNE DI LUGANO
 Sezione di PAZZALLO




CARICO FONICO NOTTURNO SITUAZIONE 2016

Strade nazionali, cantonali e comunali
Piano 1.3

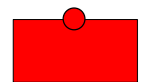
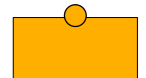
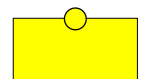




Data:	28 dicembre 2018	UFFICIO DELLA PREVENZIONE DEI RUMORI Via Franco Zorzi 13 6501 BELLINZONA tel.: 091 / 814 29 51 fax: 091 / 814 29 79 e-mail: d.p.r@ti.ch
Scala:	1: 1500	
Dim.:	1260 x 800 mm	
Operatore:	UJPR	

Legenda



Fonti di emissione

-  Strade nazionali
-  Strade cantonali
-  Strade comunali



Edifici e punti di calcolo

-  Carico fonico superiore ai valori d'allarme ($\geq VA$)
-  Carico fonico superiore ai valori limite d'immissione ($> VLI < VA$)
-  Carico fonico inferiore ai valori limite d'immissione ($\geq VP < VLI$)
-  Carico fonico inferiore ai valori di pianificazione ($< VP$)
-  Punto di immissione in campo libero
-  Edifici non sensibili (accessori)
-  Edifici non considerati (esterni al perimetro di calcolo)





Gradi di sensibilità

-  II
-  III

Zone del piano regolatore

-  ZONE RESIDENZIALI E MISTE
 - NV, Nucleo del villaggio
 - R1, Zona residenziale molto estensiva
 - R2, Zona residenziale estensiva
 - R2S, Zona residenziale estensiva speciale
 - R3, Zona residenziale semi-intensiva
 - R3S, Zona residenziale semi-intensiva speciale
 - R5, Zona residenziale intensiva
 - R5S, Zona residenziale speciale Sguancia
 - ZP, Zona particolare Capo S. Martino
-  ZONE LAVORATIVE
 - ARIN, Zona artigianale-industriale
 - ARIN, Zona artigianale-industriale del Pian Scariolo
 - COIAR, Zona commerciale-artigianale
 - IC, Zona per insediamenti commerciali (Quartiere Sguancia)
-  ZONE PER SCOPI PUBBLICI
 - AP-EP, Attrezzature ed edifici di interesse pubblico

Altri elementi

-  Incrocio semaforico
-  Rotonda
-  Ostacoli esistenti (barriere antirumore, muri)
-  Confine comunale

