

CATASTO DEL RUMORE STRADALE

COMUNE DI MONTEGGIO



**CARICO FONICO NOTTURNO
SITUAZIONE 2016**

Strade cantonali e comunali
Piano 1.2


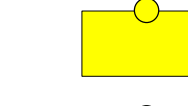




Data: 28 dicembre 2016	UFFICIO DELLA PREVENZIONE DEI RUMORI Via Franco Zoni 13 6501 BELLINZONA Tel. 091 / 814 29 51 Fax. 091 / 814 29 79 e-mail: di.ambiente@ti.ch
Scala: 1:2000	
Dim.: 1650 x 914 mm	
Operatore: UPR	

Legenda



Fonti di emissione

-  Strade cantonali
-  Strade comunali

Edifici e punti di calcolo

-  Carico fonico superiore ai valori limite d'immissione ($> VLI < VA$)
-  Carico fonico inferiore ai valori limite d'immissione ($= VP < = VLI$)
-  Carico fonico inferiore ai valori di pianificazione ($< VP$)
-  Punto di immissione in campo libero
-  Edifici non sensibili (accessori)
-  Edifici non considerati (esterni al perimetro di calcolo)


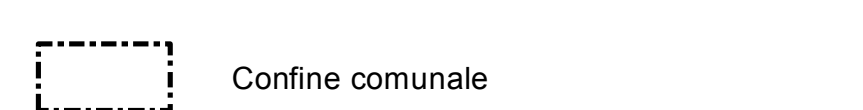
Gradi di sensibilità

-  II
-  III

Zone del piano regolatore

- ZONE RESIDENZIALI E MISTE**
 - NV, Nucleo tradizionale
 - RC, Zona residenziale-commerciale
 - RE, Zona residenziale estensiva
 - RSI, Zona residenziale semi-estensiva
 - ZC, Zona per campeggio
 - ZT, Zona per infrastrutture alberghiere
- ZONE LAVORATIVE**
 - ZCD, Zona cava-discanca Fondaria
 - ARC, Zona artigianale-commerciale
 - AR-I, Zona artigianale-industriale di Molinazzo
- ZONE PER SCOPI PUBBLICI**
 - AP, Attrezzature d'interesse pubblico
 - APIP, Attrezzature private d'interesse pubblico
 - EP, Edifici d'interesse pubblico

Altri elementi

-  Ostacoli esistenti (barriere antirumore, muri)
-  Confine comunale

