

CATASTO DEL RUMORE STRADALE

COMUNE DI MEZZOVICO-VIRA




**CARICO FONICO NOTTURNO
SITUAZIONE 2016**

Strade nazionali, cantonali e comunali
Piano 1.3

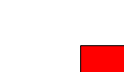






Data:	28 dicembre 2016	UFFICIO DELLA PREVENZIONE DEI RUMORI Via Franco Zoni 13 6501 BELLINZONA Tel. 091 / 814 20 51 fax. 091 / 814 20 79 email: di.ur@com.ch
Scala:	1:1500	
Dim.:	1650 x 914 mm	
Operatore:	UPR	

Legenda



Fonti di emissione

-  Strade nazionali
-  Strade cantonali
-  Strade comunali




Edifici e punti di calcolo

-  Carico fonico superiore ai valori d'allarme ($\geq VA$)
-  Carico fonico superiore ai valori limite d'emissione ($> VLI < VA$)
-  Carico fonico inferiore ai valori limite d'emissione ($\geq VP < = VLI$)
-  Carico fonico inferiore ai valori di pianificazione ($< VP$)
-  Punto di immissione in campo libero
-  Edifici non sensibili (accessori)
-  Edifici non considerati (esterni al perimetro di calcolo)





Gradi di sensibilità

-  II
-  III

Zone del piano regolatore

-  **ZONE RESIDENZIALI E MISTE**
 - NV, Nucleo tradizionale NV
 - NT, Nucleo di tamponamento NT
 - PZ1, Comparto delle piazze dei nuclei PZ 1
 - RE, Zona residenziale estensiva RE
 - REU, Zona residenziale estensiva unifamiliare REU
 - RC, Zona residenziale intensiva commerciale RC
 - ZC, Zona campeggio ZC
-  **ZONE LAVORATIVE**
 - Ja, Zona industriale Ja
 - Jb, Zona industriale Jb
-  **ZONE PER SCOPI PUBBLICI**
 - AP, Zona per attrezzature d'interesse pubblico AP
 - APp, Zona per attrezzature paraspubbliche APp
 - EP, Zona per edifici comunali d'interesse pubblico EP
 - EPp, Zona per edifici paraspubblici EPp

Altri elementi

-  Incrocio semaforico
-  Rotonda
-  Ostacoli esistenti (barriere antirumore, muri)
-  Confine comunale

