

CATASTO DEL RUMORE STRADALE

COMUNE DI MANNO



**CARICO FONICO DIURNO
SITUAZIONE 2016**

Strade cantonali e comunali
Piano 1.2

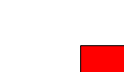






Data:	28 dicembre 2016	UFFICIO DELLA PREVENZIONE DEI RUMORI Via Franco Zoni 13 6501 BELLINZONA Tel. 091 / 814 20 51 fax. 091 / 814 20 79 email: di.urb@ti.ch
Scala:	1:1500	
Dim.:	1650 x 914 mm	
Operatore:	UPRI	

Legenda



Fonti di emissione

-  Strade cantonali
-  Strade comunali




Edifici e punti di calcolo

-  Carico fonico superiore ai valori d'allarme (\geq VA)
-  Carico fonico superiore ai valori limite d'immissione ($>$ VLI $<$ VA)
-  Carico fonico inferiore ai valori limite d'immissione (\geq VP $<$ VLI)
-  Carico fonico inferiore ai valori di pianificazione ($<$ VP)
-  Punto di immissione in campo libero
-  Edifici non sensibili (accessori)
-  Edifici non considerati (esterni al perimetro di calcolo)




Gradi di sensibilità

-  II
-  III

Zone del piano regolatore

-  **ZONE RESIDENZIALI E MISTE**
 - NV: Nucleo tradizionale
 - NT: Nucleo di tamponamento
 - PP-PPC: Piano particolareggiato Piana-Caminada-Careletto
 - R2: Zona residenziale estensiva
 - R2-PQ: Comparto residenziale estensivo (R2) soggetto a piano di quartiere
 - RU2: Zona residenziale unifamiliare estensiva
 - RU2P: Zona residenziale unifamiliare estensiva con regolamentazione particolare
 - R4: Zona residenziale semi-estensiva
-  **ZONE LAVORATIVE**
 - A3: Zona artigianale e commerciale
 - Ja: Zona industriale
-  **ZONE PER SCOPI PUBBLICI**
 - EAP: Attrezzature d'interesse pubblico
 - EAP: Edificio d'interesse pubblico

Altri elementi

-  Incrocio semaforico
-  Rotonda
-  Confine comunale

