

CATASTO DEL RUMORE STRADALE

COMUNE DI LOSONE



**CARICO FONICO NOTTURNO
SITUAZIONE 2016**

Strade cantonali e comunali
Piano 1.2







Data:	28 dicembre 2016	UFFICIO DELLA PREVENZIONE DEI RUMORI Via Franco Zodi 13 6901 BELLINZONA Tel. 091 / 814 20 51 fax 091 / 814 20 79 email: ut.rumori@lozone.ch
Scala:	1: 2000	
Dim.:	1650 x 914 mm	
Operatore:	UPRI	

Legenda



Fonti di emissione

-  Strade cantonali
-  Strade comunali





Edifici e punti di calcolo

-  Carico fonico superiore ai valori limite d'immissione ($> VLI < VA$)
-  Carico fonico inferiore ai valori limite d'immissione ($> VP < = VLI$)
-  Carico fonico inferiore ai valori di pianificazione ($< VP$)
-  Punto di immissione in campo libero
-  Edifici non sensibili (accessori)
-  Edifici non considerati (esterni al perimetro di calcolo)

Gradi di sensibilità

-  II
-  III
- ZONE RESIDENZIALI E MISTE**
 - NV, Zona del nucleo
 - R2, Zona residenziale estensiva
 - R3, Zona residenziale semi-intensiva
 - R4, Zona residenziale intensiva
 - R5, Zona residenziale intensiva
 - ZM, Zona edificabile mista
 - ZT, Zona a carattere turistico
- ZONE LAVORATIVE**
 - ZAP, Zona per attività produttive e di servizio
- ZONE PER SCOPI PUBBLICI**
 - AP-EP, Zona per attrezzature ed edifici d'interesse pubblico

Altri elementi

-  Incrocio semaforico
-  Rotonda
-  Ostacoli esistenti (barriere antirumore, muri)
-  Confine comunale

Zandone

