

CATASTO DEL RUMORE STRADALE

COMUNE DI LOCARNO



**CARICO FONICO NOTTURNO
SITUAZIONE 2016**

Strade cantonali e comunali
Piano 1.2a



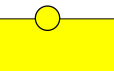



Data:	28 dicembre 2016	UFFICIO DELLA PREVENZIONE DEI RUMORI Via Franco Zola 13 6601 BELLINZONA tel. 091 / 614 26 51 fax 091 / 614 26 79 e-mail: ur@di.ch
Scala:	1:1500	
Dim.:	1470 x 914 mm	
Operatore:	LPR	

Legenda



Fonti di emissione

-  Strade cantonali
-  Strade comunali


Edifici e punti di calcolo

-  Carico fonico superiore ai valori limite d'emissione ($> VLI < VA$)
-  Carico fonico inferiore ai valori limite d'emissione ($>= VP < = VLI$)
-  Carico fonico inferiore ai valori di pianificazione ($< VP$)
-  Punto di immissione in campo libero
-  Edifici non sensibili (accessori)
-  Edifici non considerati (esterni al perimetro di calcolo)



Gradi di sensibilità

-  II
-  III


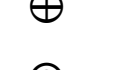


Zone del piano regolatore

-  **ZONE RESIDENZIALI E MISTE**
- PP-CS, Zona soggetta al Piano particolareggiato del Centro storico
- PP-CTS, Zona soggetta al Piano particolareggiato del centro tradizionale di Solduno
- PP-PC, Zona soggetta al Piano particolareggiato di Piazza Castello
- PP-PM, Zona soggetta al Piano particolareggiato di Piazza Musacò
- PP-QM, Zona soggetta al Piano particolareggiato del quartiere Moretina
- PP-QR, Zona soggetta al Piano particolareggiato del quartiere Rusca
- PP-ZPC, Zona soggetta al Piano particolareggiato del centro urbano
- PP-VV-B, Piano particolareggiato del comparto di quartiere definito da Via Balestra, Via Franciosi, Via Lanzani, Via Galleri
- R2, Zona quartieri di collina
- R3, Zona residenziale pedemontana
- R4, Zona di Solduno
- R5, Zona residenziale R5 (PR78)
- R5, Zona residenziale R5 (PR87)
- R7, Zona del quartiere Campagna
- ZON, Zona del quartiere nuovo
- B3, Comparto B3-B4 della zona dell'isolino
- B4, Comparto B3-B4 della zona dell'isolino
- Z3, Zona di Sallegio
- ZT, Zona di transizione
- ZTA, Zona turistico alberghiera

ZONE PER SCOPI PUBBLICI

-  AP, Zona attrezzature pubbliche
-  EP, Zona edifici pubblici

Altri elementi

-  Incrocio semaforico
-  Rotonda
-  Ostacoli esistenti (barriere antirumore, muri)
-  Confine comunale

