

CATASTO DEL RUMORE STRADALE

COMUNE DI MENDRISIO
 Sezione di LIGORNETTO



CARICO FONICO DIURNO
SITUAZIONE 2016

Strade cantonali e comunali
Piano 1.2








Data: 28 dicembre 2016	UFFICIO DELLA PREVENZIONE DEI RUMORI Via Franco Zoni 13 6501 BELLINZONA Tel. 091 / 814 29 51 email: di.ambiente@mendrisio.ch
Scala: 1:1500	
Dim.: 1650 x 914 mm	
Operatore: UPR	

Legenda



Fonti di emissione

-  Strade cantonali
-  Strade comunali

Edifici e punti di calcolo

-  Carico fonico superiore ai valori d'allarme ($\geq VA$)
-  Carico fonico superiore ai valori limite d'emissione ($\geq VLI < VA$)
-  Carico fonico inferiore ai valori limite d'emissione ($\geq VP < VLI$)
-  Carico fonico inferiore ai valori di pianificazione ($< VP$)
-  Punto di immissione in campo libero
-  Edifici non sensibili (accessori)
-  Edifici non considerati (esterni al perimetro di calcolo)





Gradi di sensibilità

-  II
-  III

Zone del piano regolatore

-  ZONE RESIDENZIALI E MISTE
 - NV, Zona nucleo di villaggio
 - NP, Zona nucleo di Pizzolo
 - R2, Zona residenziale estensiva
 - R3, Zona residenziale semintensiva
 - R4, Zona residenziale intensiva
-  ZONE LAVORATIVE
 - AR, Zona artigianale
-  ZONE PER SCOPI PUBBLICI
 - AP, Attrezzature pubbliche
 - EP, Edifici pubblici

Altri elementi

-  Incrocio semaforico
-  Rotonda
-  Ostacoli esistenti (barriere antirumore, muri)
-  Confine comunale

