

CATASTO DEL RUMORE STRADALE

COMUNE DI BELLINZONA
 Sezione di GUDO


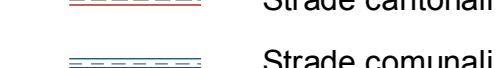
CARICO FONICO NOTTURNO
SITUAZIONE 2016

Strade cantonali e comunali
Piano 1.2

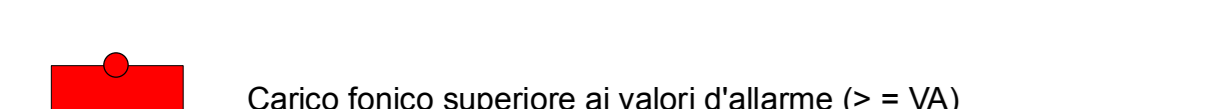
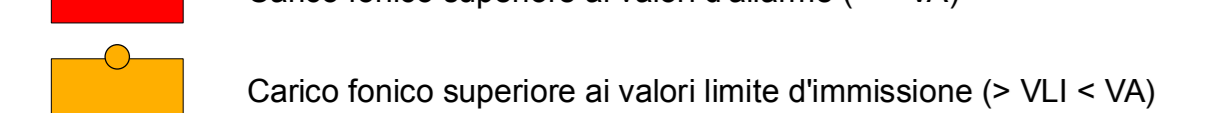
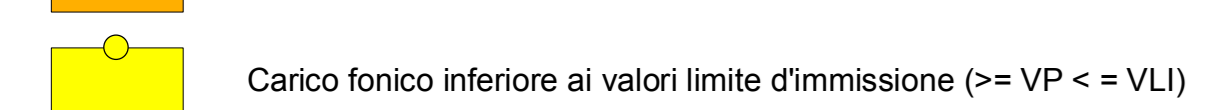
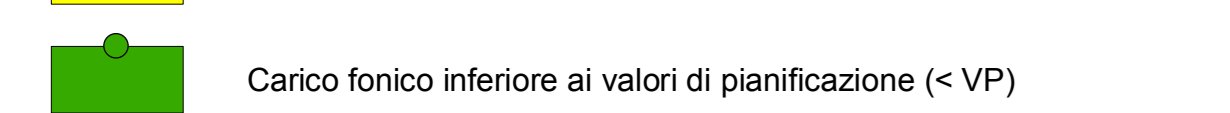
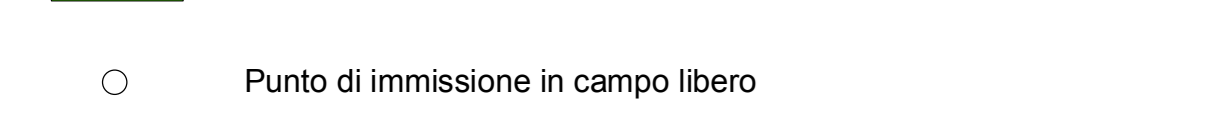
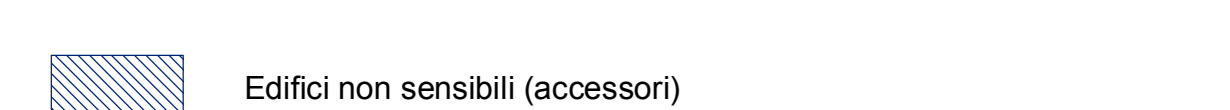
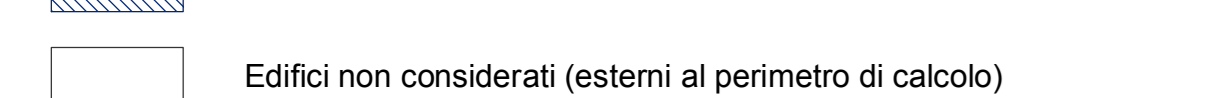
Data: 28 dicembre 2016 Scala: 1:1500 Dim.: 1650 x 914 mm Operatore: UPR	UFFICIO DELLA PREVENZIONE DEI RUMORI Via Franco Zoni 13 6501 BELLINZONA Tel. 091 / 814 20 51 email: upr@ti.ch
--	--

Legenda



Fonti di emissione

-  Strade cantonali
-  Strade comunali


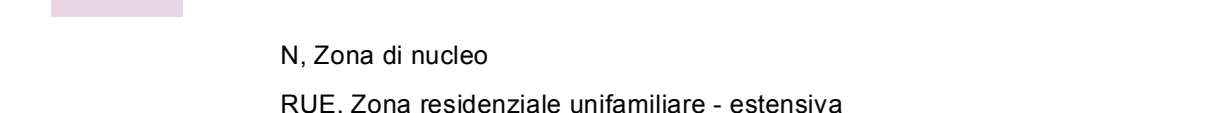
Edifici e punti di calcolo

-  Carico fonico superiore ai valori d'allarme ($\geq VA$)
-  Carico fonico superiore ai valori limite d'emissione ($\geq VLI < VA$)
-  Carico fonico inferiore ai valori limite d'emissione ($\geq VP < = VLI$)
-  Carico fonico inferiore ai valori di pianificazione ($< VP$)
-  Punto di immissione in campo libero
-  Edifici non sensibili (accessori)
-  Edifici non considerati (esterni al perimetro di calcolo)

Gradi di sensibilità

-  II
-  III

Zone del piano regolatore

-  **ZONE RESIDENZIALI E MISTE**
 N, Zona di nucleo
 RSE, Zona residenziale unifamiliare - estensiva
 RSE, Zona residenziale semi - estensiva
 RSI, Zona residenziale semi - intensiva
 RP, Zona residenziale a regolamentazione particolare
 RCA, Zona residenziale commerciale-artigianale
 ZC, Zona campeggio
-  **ZONE PER SCOPI PUBBLICI**
 AP-EP, Zona per attrezzature di interesse pubblico
 AP-EP, Zona per attrezzature di interesse parapubblico
 AP-EP, Zona per edifici di interesse pubblico
 AP-EP, Zona per edifici di interesse parapubblico

Altri elementi

-  Confine comunale

