

CATASTO DEL RUMORE STRADALE

COMUNE DI GRANCIA

**CARICO FONICO DIURNO
SITUAZIONE 2016**

Strade cantonali e comunali
Piano 1.2

Data:	28 dicembre 2018
Scala:	1: 1500
Dim.:	1260 x 500 mm
Operatore:	UPR

**UFFICIO DELLA PREVENZIONE
DEI RUMORI**
 Via Franco Zorzi 13
 6501 BELLINZONA
 tel.: 091 / 814 29 51
 fax: 091 / 814 29 79
 e-mail: dt-upr@ti.ch

Gradi di sensibilità

 II
 III

Zone del piano regolatore

 ZONE RESIDENZIALI E MISTE
 NT, Nucleo tradizionale
 IN, Zona integrazione nucleo
 IN1, Zona integrazione nucleo con prescrizioni particolari
 Re, Zona residenziale estensiva
 ReS, Zona residenziale estensiva speciale
 Rsi, Zona residenziale semi-intensiva

 ZONE LAVORATIVE
 AL-e, Zona per l'attività lavorativa estensiva
 AL-l, Zona per l'attività lavorativa intensiva

 ZONE PER SCOPI PUBBLICI
 AP-EP, Zona attrezzature ed edifici di interesse pubblico



Altri elementi

 Incrocio semaforico
 Rotonda
 Ostacoli esistenti (barriere antirumore, muri)
 Confine comunale










Legenda

Fonti di emissione

 Strade cantonali
 Strade comunali

Edifici e punti di calcolo

 Carico fonico superiore ai valori d'allarme ($\geq VA$)
 Carico fonico superiore ai valori limite d'immissione ($> VLI < VA$)
 Carico fonico inferiore ai valori limite d'immissione ($\geq VP \leq VLI$)
 Carico fonico inferiore ai valori di pianificazione ($< VP$)
 Punto di immissione in campo libero
 Edifici non sensibili (accessori)
 Edifici non considerati (esterni al perimetro di calcolo)