

CATASTO DEL RUMORE STRADALE

COMUNE DI GORDOLA



**CARICO FONICO NOTTURNO
SITUAZIONE 2016**

Strade cantonali e comunali
Piano 1.2







Data:	28 dicembre 2016	UFFICIO DELLA PREVENZIONE DEI RUMORI Via Franco Zoni 13 6901 BELLINZONA Tel. 091 / 814 20 51 fax 091 / 814 20 79 email: @upr@com.ch
Scala:	1: 2000	
Dim.:	1650 x 914 mm	
Operatore:	UPR	

Legenda



Fonti di emissione

-  Strade cantonali
-  Strade comunali

Edifici e punti di calcolo

-  Carico fonico superiore ai valori limite d'immissione ($> VLI < VA$)
-  Carico fonico inferiore ai valori limite d'immissione ($> VP < = VLI$)
-  Carico fonico inferiore ai valori di pianificazione ($< VP$)
-  Punto di immissione in campo libero
-  Edifici non sensibili (accessori)
-  Edifici non considerati (esterni al perimetro di calcolo)



Gradi di sensibilità

-  II
-  III

Zone del piano regolatore

- ZONE RESIDENZIALI E MISTE**
 - NV: Zona dei nuclei vecchi
 - PPSM: Zona di piano parcolareggiato Santa Maria
 - RE: Zona residenziale estensiva
 - RSE: Zona residenziale semi-estensiva
 - RL: Zona residenziale ritirata
 - RC: Zona residenziale commerciale
- ZONE LAVORATIVE**
 - AI: Zona artigianale industriale
- ZONE PER SCOPPI PUBBLICI**
 - AP-EP: Zona per attrezzature ed edifici d'interesse pubblico

Altri elementi

-  Ostacoli esistenti (barriere antirumore, muri)
-  Confine comunale

