

**CATASTO DEL RUMORE STRADALE**

COMUNE DI GIORNICO

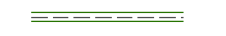

**CARICO FONICO DIURNO  
SITUAZIONE 2016**

Strade nazionali e cantonali  
**Piano 1.1**

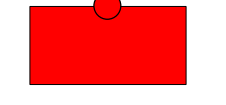






|            |                  |   |
|------------|------------------|---|
| Data:      | 28 dicembre 2018 | <b>UFFICIO DELLA PREVENZIONE<br/>DEI RUMORI</b><br>Via Franco Zorà 13<br>6501 BELLINZONA<br>tel. 091 / 614 29 01<br>fax 091 / 614 29 79<br>e-mail: cd-cord@ch |
| Scala:     | 1:2000           |   |
| Dim.:      | 1470 x 914 mm    |   |
| Operatore: | UFR              |   |

**Legenda**



**Fonti di emissione**

-  Strade nazionali
-  Strade cantonali

**Edifici e punti di calcolo**

-  Carico fonico superiore ai valori d'allarme ( $> = VA$ )
-  Carico fonico superiore ai valori limite d'emissione ( $> VLI < VA$ )
-  Carico fonico inferiore ai valori limite d'emissione ( $> = VP < = VLI$ )
-  Carico fonico inferiore ai valori di pianificazione ( $< VP$ )
-  Punto di immissione in campo libero
-  Edifici non sensibili (accessori)
-  Edifici non considerati (esterni al perimetro di calcolo)



**Gradi di sensibilità**

-  II
-  III

**Zone del piano regolatore**

-  **ZONE RESIDENZIALI E MISTE**  
 RV, Zona nucleo di villaggio  
 R2, Zona residenziale semi estensiva  
 R3, Zona residenziale semi intensiva  
 R4, Zona residenziale intensiva
-  **ZONE LAVORATIVE**  
 ZA1, Zona di attrezzature industriali  
 ZI, Zona industriale
-  **ZONE PER SCOPPI PUBBLICI**  
 APEP, Zona per costruzioni e attrezzature pubbliche

**Altri elementi**

-  Ostacoli esistenti (barriere antirumore, muri)
-  Confine comunale

