

CATASTO DEL RUMORE STRADALE

COMUNE DI LUGANO
 Sezione di GANDRIA

CARICO FONICO DIURNO SITUAZIONE 2016


Strade cantonali
Piano 1.1

Data: 28 dicembre 2018
 Scala: 1: 1500
 Dim.: 1050 x 270 mm
 Operatore: UPR








**UFFICIO DELLA PREVENZIONE
DEI RUMORI**
 Via Franco Zorzi 13
 6501 BELLINZONA
 tel.: 091 / 814 29 51
 fax: 091 / 814 29 79
 e-mail: dt-upr@ti.ch

Legenda



Fonti di emissione

 Strade cantonali

Edifici e punti di calcolo

-  Carico fonico superiore ai valori d'allarme (> = VA)
-  Carico fonico superiore ai valori limite d'immissione (> VLI < VA)
-  Carico fonico inferiore ai valori limite d'immissione (>= VP <= VLI)
-  Carico fonico inferiore ai valori di pianificazione (< VP)
-  Punto di immissione in campo libero
-  Edifici non sensibili (accessori)
-  Edifici non considerati (esterni al perimetro di calcolo)


Gradi di sensibilità

-  II
-  III

Zone del piano regolatore

-  ZONE RESIDENZIALI E MISTE
 NV, Zona del nucleo
 RL, Zona riva lago
 RI, Zona edificabile intensiva
 ZOR, Zona degli orti
 ZR, Zona di risanamento
-  ZONE LAVORATIVE
 SCN, Zona speciale cantiere navale
-  ZONE PER SCOPI PUBBLICI
 AP-EP, Opere pubbliche

Altri elementi

-  Confine comunale

