

CATASTO DEL RUMORE STRADALE

COMUNE DI CROGLIO



**CARICO FONICO DIURNO
SITUAZIONE 2016**

Strade cantonali e comunali
Piano 1.1a

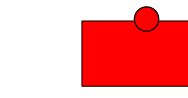
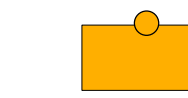
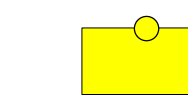



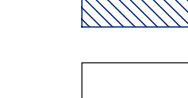
Data: 28 dicembre 2016	UFFICIO DELLA PREVENZIONE DEI RUMORI Via Franco Zoni 13 6501 BELLINZONA Tel. 091 / 814 29 51 Fax. 091 / 814 29 79 e-mail: ar@dm.ti.ch
Scala: 1:1500	
Dim.: 1650 x 914 mm	
Operatore: UPR	

Legenda




Fonti di emissione

-  Strade cantonali
-  Strade comunali

Edifici e punti di calcolo

-  Carico fonico superiore ai valori d'allarme ($\geq VA$)
-  Carico fonico superiore ai valori limite d'immissione ($> VLI < VA$)
-  Carico fonico inferiore ai valori limite d'immissione ($\geq VP < VLI$)
-  Carico fonico inferiore ai valori di pianificazione ($< VP$)
-  Punto di immissione in campo libero
-  Edifici non sensibili (accessori)
-  Edifici non considerati (esterni al perimetro di calcolo)





Gradi di sensibilità

-  I
-  II
-  III

Zone del piano regolatore

- ZONE RESIDENZIALI E MISTE**
 - NV, Nucleo di villaggio
 - PQ2, Zona residenziale estensiva RE soggetta a PQ obbligatorio
 - RE, Zona residenziale estensiva
 - ZEIC, Zona edificabile d'interesse comunale soggetta a PQ
- ZONE LAVORATIVE**
 - AR, Zona artigianale
- ZONE PER SCOPI PUBBLICI**
 - EAP, Zona per edifici e attrezzature d'interesse pubblico

Altri elementi

-  Incrocio semaforico
-  Rotonda
-  Ostacoli esistenti (barriere antirumore, muri)
-  Confine comunale

