

CATASTO DEL RUMORE STRADALE

COMUNE DI BODIO





**CARICO FONICO NOTTURNO
SITUAZIONE 2016**

Strade nazionali e cantonali
Piano 1.3

Data:	28 dicembre 2018
Scala:	1:1500
Dim.:	1470 x 914 mm
Operatore:	UFR

UFFICIO DELLA PREVENZIONE DEI RUMORI	
Via Franco Zorzi 13 6501 BELLINZONA	
tel. 091 / 614-29 31	
tel. 091 / 614-29 79	
e-mail: cd-ur@di.ch	

Legenda

- Fonti di emissione**
-  Strade nazionali
 -  Strade cantonali
- Edifici e punti di calcolo**
-  Carico fonico superiore ai valori limite d'immissione (> VLI < VA)
 -  Carico fonico inferiore ai valori limite d'immissione (>= VP <= VLI)
 -  Carico fonico inferiore ai valori di pianificazione (< VP)
 -  Punto di immissione in campo libero
 -  Edifici non sensibili (accessori)
 -  Edifici non considerati (esterni al perimetro di calcolo)
- Gradi di sensibilità**
-  II
 -  III
 -  IV
- Zone del piano regolatore**
-  **ZONE RESIDENZIALI E MISTE**
 N1, Zona del nucleo tradizionale
 R2, Zona residenziale estensiva
 R3, Zona residenziale semi-intensiva
 R4, Zona residenziale intensiva
 RCS, Zona residenziale-commerciale
 -  **ZONE LAVORATIVE**
 C1P, Zona per la centrale tecnica sotterranea Phoenix
 J, Zona industriale
 -  **ZONE PER SCOPI PUBBLICI**
 AP-EP, Zona per attrezzature ed edifici d'interesse pubblico
- Altri elementi**
-  Ostacoli esistenti (barriere antirumore, muri)
 -  Confine comunale

