

CATASTO DEL RUMORE STRADALE

COMUNE DI BISSONE



**CARICO FONICO NOTTURNO
SITUAZIONE 2016**

Strade cantonali e comunali
Piano 1.4








Data: 28 dicembre 2016	UFFICIO DELLA PREVENZIONE DEI RUMORI Via Franco Zoni 13 6501 BELLINZONA Tel. 091 / 814 29 51 fax 091 / 814 29 79 email: di.upt@ti.ch
Scala: 1:1000	
Dim.: 1650 x 914 mm	
Operatore: UPR	

Legenda



Fonti di emissione

-  Strade cantonali
-  Strade comunali



Edifici e punti di calcolo

-  Carico fonico superiore ai valori d'allarme ($\geq VA$)
-  Carico fonico superiore ai valori limite d'immissione ($> VLI < VA$)
-  Carico fonico inferiore ai valori limite d'immissione ($\geq VP < = VLI$)
-  Carico fonico inferiore ai valori di pianificazione ($< VP$)
-  Punto di immissione in campo libero
-  Edifici non sensibili (accessori)
-  Edifici non considerati (esterni al perimetro di calcolo)





Gradi di sensibilità

-  II
-  III

Zone del piano regolatore

-  **ZONE RESIDENZIALI E MISTE**
- NV, Zona nuclei
- R.TU, Zona residenziale turistica
- R3, Zona residenziale semi-intensiva coltivare
- R.CO, Zona residenziale commerciale
- AL, Zona alberghiera
-  **ZONE PER SCOPPI PUBBLICI**
- AP, Attrezzature di interesse pubblico
- PC, Zona parco

Altri elementi

-  Incrocio semaforico
-  Rotonda
-  Ostacoli esistenti (barriere antirumore, muri)
-  Confine comunale

