

**CATASTO DEL RUMORE STRADALE**

COMUNE DI BIASCA


**CARICO FONICO NOTTURNO  
SITUAZIONE 2016**

Strade cantonali e comunali  
Piano 1.4







Data:	28 dicembre 2016	<b>UFFICIO DELLA PREVENZIONE DEI RUMORI</b> Via Franco Zoni 13 6501 BELLINZONA tel. 091 / 814 29 51 fax 091 / 814 29 79 email: d.urb@ti.ch
Scala:	1:2000	
Dim.:	1650 x 914 mm	
Operatore:	UPRI	

**Legenda**



**Fonti di emissione**

-  Strade cantonali
-  Strade comunali

**Edifici e punti di calcolo**

-  Carico fonico superiore ai valori limite d'immissione ( $> VLI < VA$ )
-  Carico fonico inferiore ai valori limite d'immissione ( $>= VP < = VLI$ )
-  Carico fonico inferiore ai valori di pianificazione ( $< VP$ )
-  Punto di immissione in campo libero
-  Edifici non sensibili (accessori)
-  Edifici non considerati (esterni al perimetro di calcolo)





**Gradi di sensibilità**

-  II
-  III

**Zone del piano regolatore**

- ZONE RESIDENZIALI E MISTE**
  - CNE, Centro di nuova formazione
  - CP(RP), Zona per attrezzature e costruzioni di interesse pubblico soggetta a PP (PRP)
  - NV, Nucleo del villaggio
  - PRZ, Zona soggetta a piano particolareggiato Piazza centrale (PRP)
  - R2, Zona residenziale estensiva
  - R3, Zona residenziale semi-estensiva
  - RA, Zona residenziale semi-intensiva
  - RS, Zona residenziale intensiva
  - ZC, Zona destinata a campeggio
  - ZS, Zona golf
  - ZSI, Zona speciale via Iragna
  - ZSL, Zona speciale Lodono
  - ZSS, Zona speciale stazione FFS
- ZONE LAVORATIVE**
  - AR, Zona artigianale
  - AR-IN, Zona artigianale-industriale
  - IN, Zona industriale
- ZONE PER SCOPPI PUBBLICI**
  - AP, Zona per attrezzature e costruzioni di interesse pubblico
  - CP, Zona per attrezzature e costruzioni di interesse pubblico

**Altri elementi**

-  Incrocio semaforico
-  Rotonda
-  Ostacoli esistenti (barriere antirumore, muri)
-  Confine comunale

