



















Piano degli interventi (variante PUC-PB)

-  Limite della variante
-  Corsi e specchi d'acqua
-  Demolizione selettiva cementificio
-  Conservazione e restauro
-  Principali modifiche morfologiche
-  Ripristino funzioni agricole
-  Ripristino funzioni naturalistiche
-  Risanamento delle aree soggette a pericoli naturali
-  Creazione area di ristoro
-  Riva da risanare
-  Area forestale
-  Affioramenti rocciosi importanti (manutenzione)
-  Costituzione (ingrandimento) di biotopi
-  Recupero di testimonianze della civiltà contadina
-  M Tracce del vecchio mulino
-  SN Costruzione (restauro) dei sentieri
-  Impostazione misure di limitazione al traffico veicolare
-  P Costruzione di posteggi

Gennaio 2009

Scala 1:2000

