





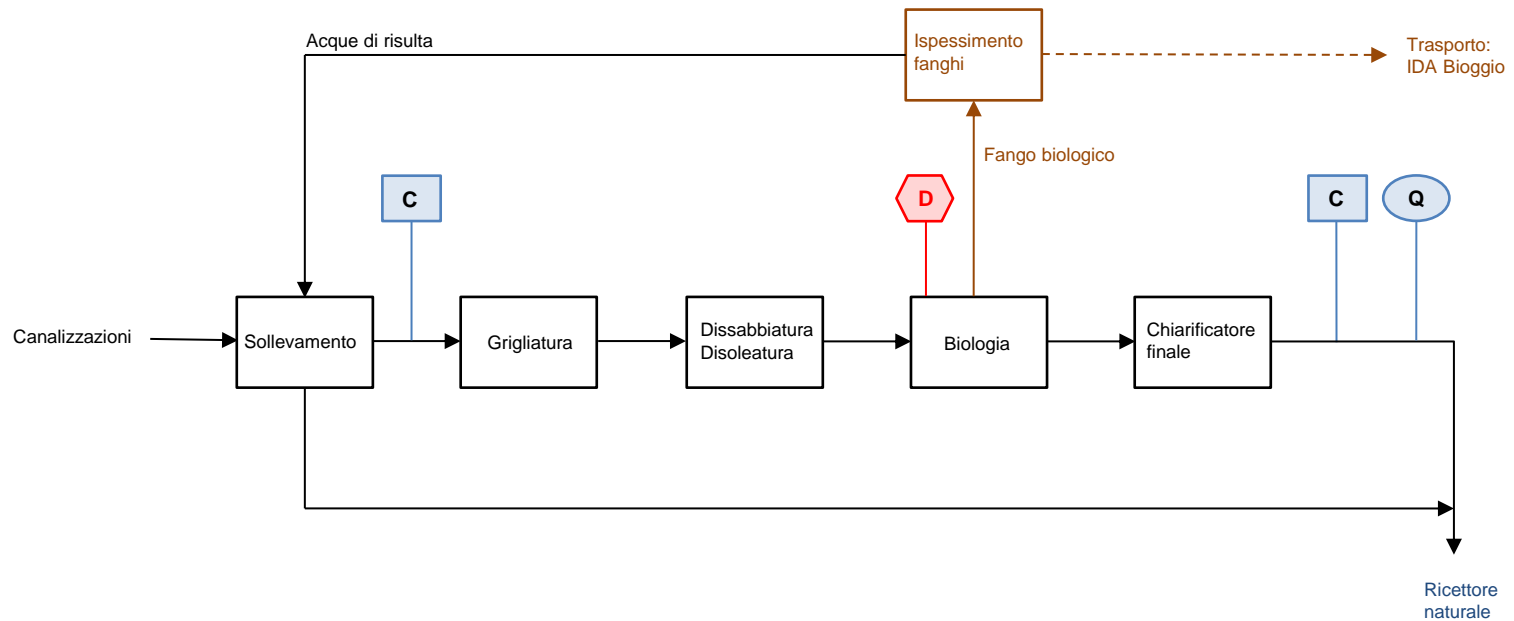

IDA Morcote

Nr. federale
5203

Coordinate	2714132 / 1086937
Altitudine	272 m s.l.m.
Proprietario	Comune di Morcote 6922 Morcote
Gestione	CDALED Bioggio
Entrata in servizio	1978
Ampliamento/Ristrutturazione	-
Bacino d'utenza	Morcote, Vico Morcote (in parte)
Abitanti allacciati	743 (31.12.2019)
Ricettore Bacino imbrifero	Lago Ceresio Lago Ceresio
Tecnologia	Impianto meccanico-biologico a fanghi attivi con defosfata- zione chimica
Linea acque	Griglia Dissabbiatore Bacini biologici Chiarificatore finale
Linea fanghi	Ispezzatore Trasporto IDA Bioggio
Dimensionamento	2500 AE _{dim,COD,I20}



Fonti carte e fotografie: © 2020 swisstopo (5704001842), documentazione interna UPAAI



Legenda

- C** Campionatore
- Q** Misuratore di portata
- D** Defosfatazione