



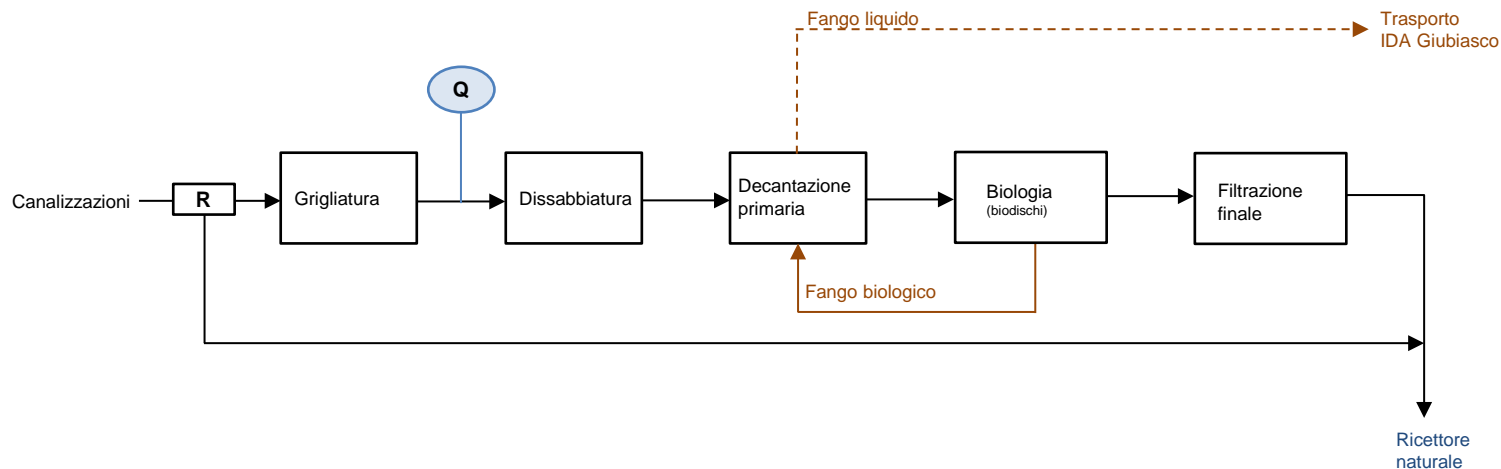
Nr. federale
5238

IDA Medeglia (Monteceneri)



Coordinate	2717588 / 1108232
Altitudine	614 m s.l.m.
Proprietario e gestore	Comune di Monteceneri 6802 Monteceneri
Entrata in servizio	1988
Ampliamento/Ristrutturazione	-
Bacino d'utenza	Medeglia
Abitanti allacciati (A_{all})	324 (31.12.2018)
Ricettore Bacino imbrifero	Riale Treccio, Fiume Vedeggio Lago Ceresio
Tecnologia	Impianto meccanico-biologico
Linea acque	Griglia Dissabbiatore Decantazione primaria Bacino biologico (biodischi) Filtrazione finale
Linea fanghi	Trasporto IDA Giubiasco
Dimensionamento	440 AE _{dim,COD,120}



Fonti carte e fotografie: © 2020 swisstopo (5704001842), documentazione interna UPAAI



Legenda

-  Misuratore di portata
-  Regolatore di portata