



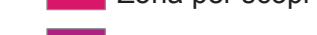









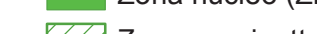
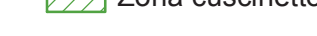
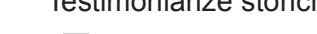



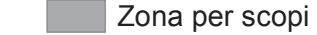



Piano di utilizzazione cantonale del
Parco del Piano di Magadino

Piano delle zone

Scala 1:17'000

-  Perimetro del PUC
-  Paesaggio palustre di importanza nazionale
-  Zona di rispetto del paesaggio
-  Zona per scopi pubblici
-  Zona per attrezzature private di interesse pubblico (AP-IP)
-  Spazio di pertinenza dei corsi d'acqua
-  Filare
-  Zona aeroportuale
- Zona agricola
 -  Zona agricola
 -  Superficie per l'avvicendamento culturale (SAC)
- Riserva naturale
 -  Zona nucleo (ZN)
 -  Zona cuscinetto nutrienti (ZCN)
- Testimonianze storiche
 -  Edificio rurale di interesse storico
 -  Infrastruttura militare
- Elementi indicativi/informativi
 -  Zona per scopi pubblici dei PR comunali
 -  Zona campeggio
 -  Zona agricola attrezzata
 -  Zona forestale, siepi e boschetti
 -  Zona protetta delle Bolle di Magadino
 -  Reticolo di collegamento ecologico
- ★★ Via storica
- Alptransit Sementina-Giubiasco
 -  Ingombro temporaneo
 -  Ingombro definitivo

Approvato dal Gran Consiglio il 18 dicembre 2014

Dati di base:

Carta nazionale 1:25'000
[PK25 © 2014 swisstopo (DV503)]

