

# **RAPPRESENTAZIONI GRAFICHE**

## Variante 2008

Tavola 1 – Piano delle utilizzazioni (PUC-PB in vigore)








Tavola 1 – Piano delle utilizzazioni (variante PUC-PB)

Tavola 2 – Piano degli interventi (PUC-PB in vigore)

Tavola 2 – Piano degli interventi (variante PUC-PB)

Tavola 1

Piano delle utilizzazioni (PUC-PB in vigore)

-  Limite della variante
-  Corsi e specchi d'acqua
-  Area forestale
-  Piantagioni di mascheramento
-  Affioramenti rocciosi importanti **G**
-  Spazi liberi
-  Aree agricole
-  Biotopi importanti **B**
-  Aree di correlazione della zona IR
-  Zona degli insediamenti Saceba **ZIS**
-  Testimonianze della civiltà contadina importanti **CC n**
-  Oggetto importante per la storia locale **S n**
-  Sentiero importante
-  Strada di servizio
-  Attrezzature di interesse pubblico **AP**
-  Infrastrutture per l'accoglienza e l'animazione **2**

Giugno 2008

Scala 1:2000

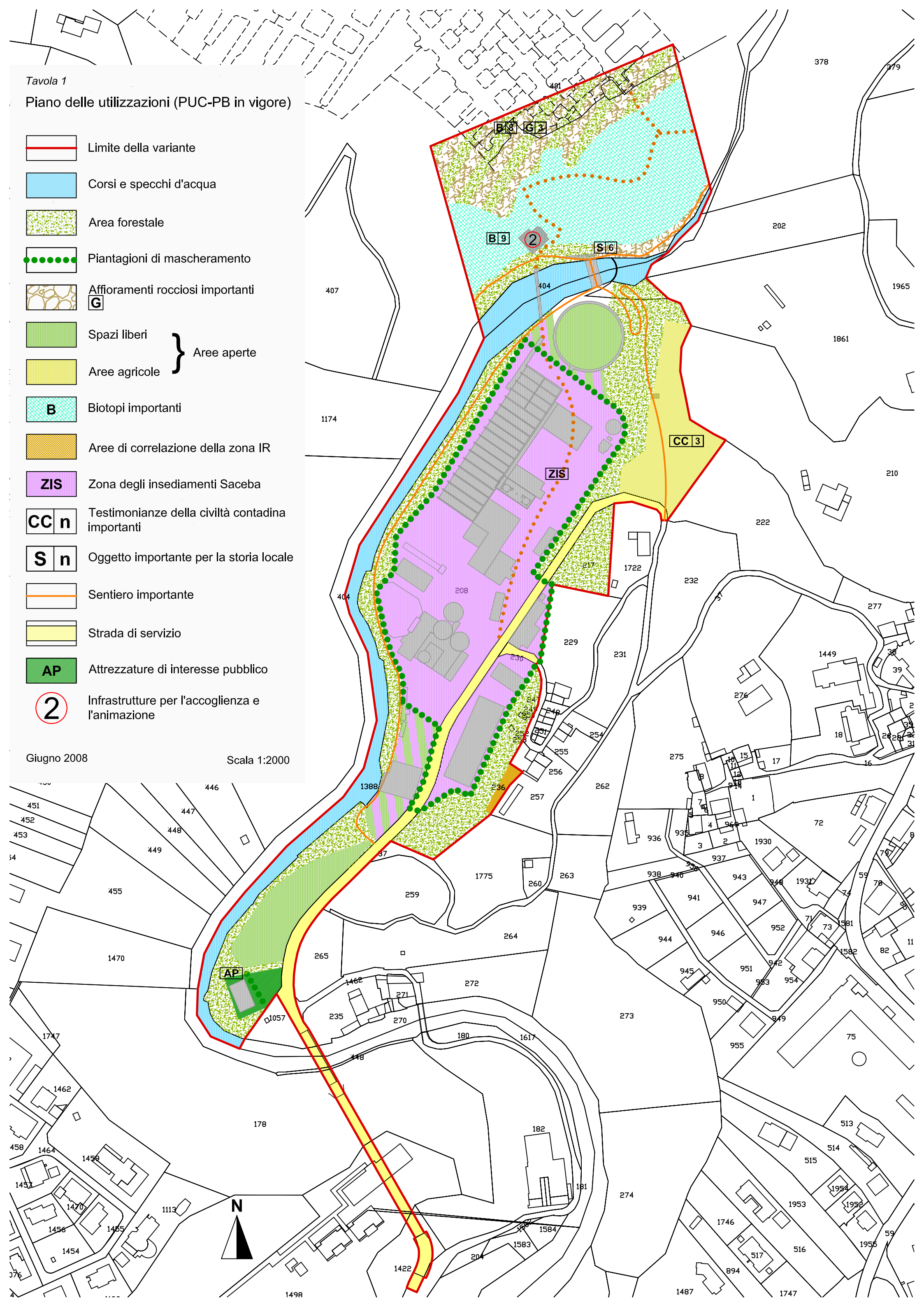


Tavola 1

Piano delle utilizzazioni (variante PUC-PB)

-  Limite della variante e limite del comparto dell'ex-cementificio (CEC)
-  Corsi e specchi d'acqua
-  Area forestale
-  Affioramenti rocciosi importanti **G**
-  Aree aperte (aree agricole e spazi liberi)
-  Biotopi importanti **B**
-  Aree di correlazione della zona IR
-  Elementi meritevoli di conservazione
-  Testimonianze della civiltà contadina importanti **CC n**
-  Oggetto importante per la storia locale **S n**
-  Sentiero importante
-  Strada di servizio
-  Posteggio **P**

Giugno 2008

Scala 1:2000

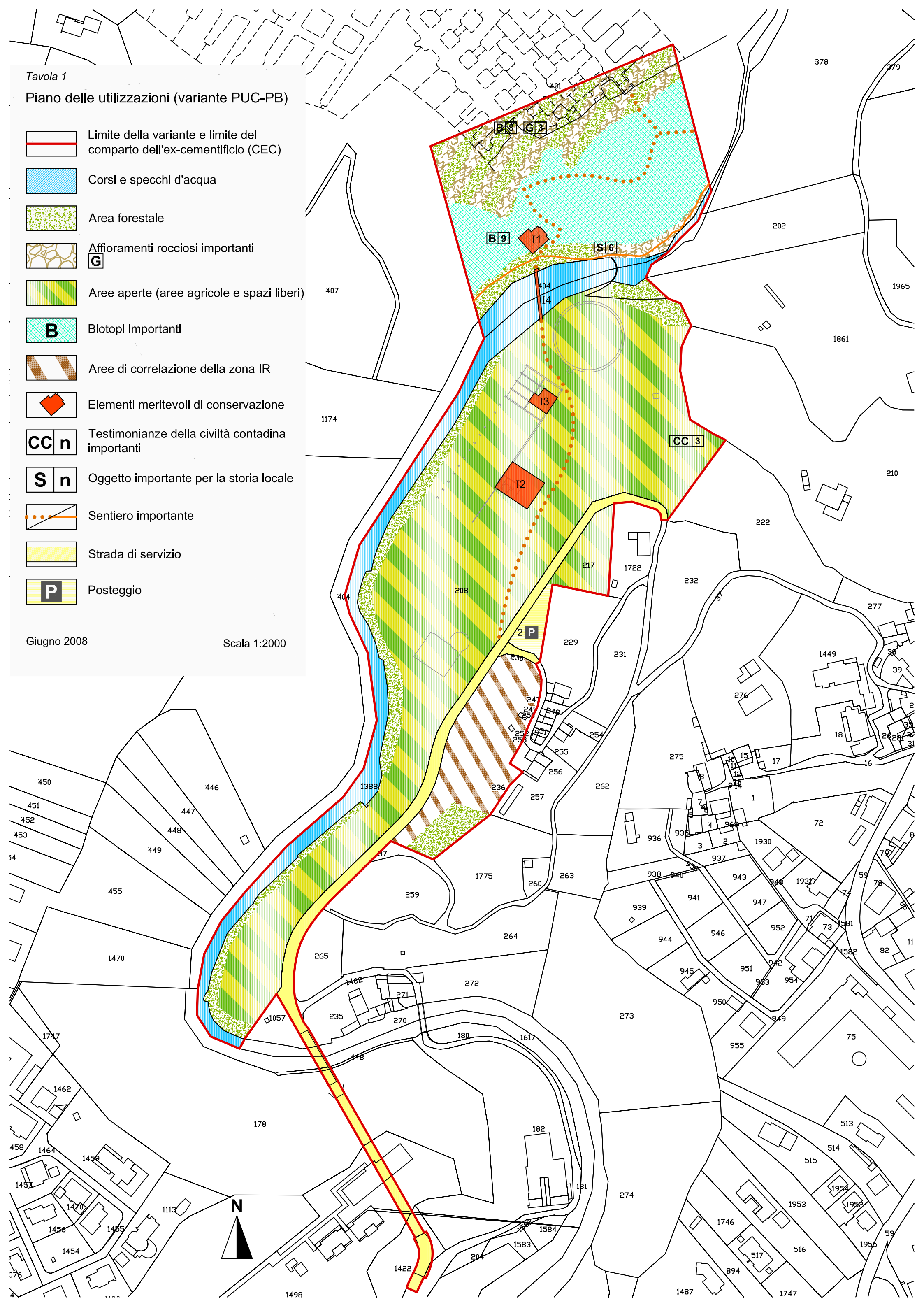


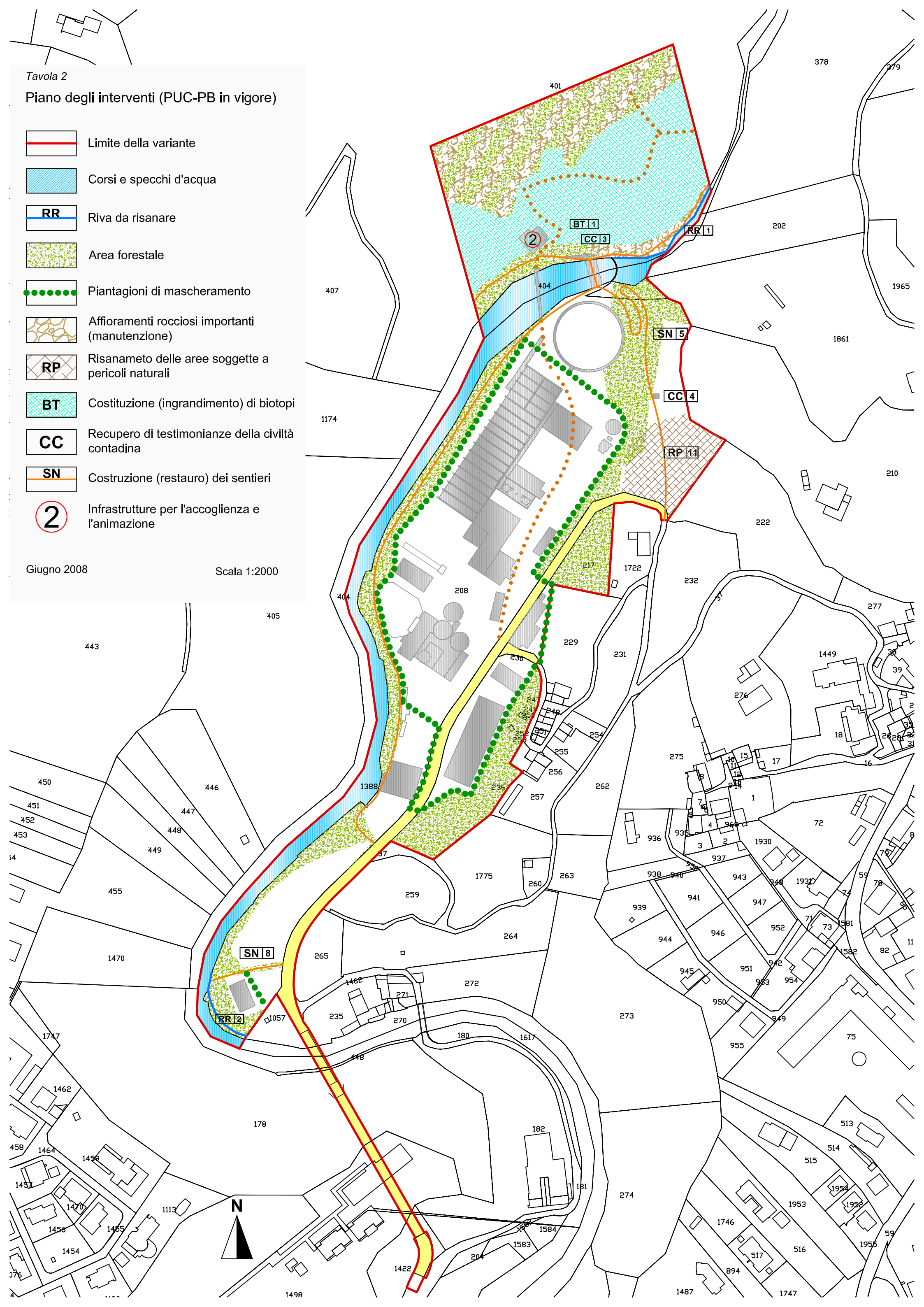
Tavola 2

Piano degli interventi (PUC-PB in vigore)

-  Limite della variante
-  Corsi e specchi d'acqua
-  Riva da risanare
-  Area forestale
-  Piantagioni di mascheramento
-  Affioramenti rocciosi importanti (manutenzione)
-  Risanamento delle aree soggette a pericoli naturali
-  Costituzione (ingrandimento) di biotopi
-  Recupero di testimonianze della civiltà contadina
-  Costruzione (restauro) dei sentieri
-  Infrastrutture per l'accoglienza e l'animazione

Giugno 2008

Scala 1:2000



Piano degli interventi (variante PUC-PB)

-  Limite della variante
-  Corsi e specchi d'acqua
-  Demolizione selettiva cementificio
-  Principali modifiche morfologiche
-  Ripristino funzioni agricole
-  Ripristino funzioni naturalistiche
-  Creazione area di ristoro
-  Riva da risanare
-  Area forestale
-  Affioramenti rocciosi importanti (manutenzione)
-  Costituzione (ingrandimento) di biotopi
-  Recupero di testimonianze della civiltà contadina
-  Tracce del vecchio mulino
-  Costruzione dei sentieri
-  Misure limitazione traffico veicolare
-  Costruzione di posteggi

Giugno 2008

Scala 1:2000

