

**DIPARTIMENTO
DEL TERRITORIO**

DIVISIONE DELLO SVILUPPO
TERRITORIALE E DELLA
MOBILITA'

SEZIONE DELLO
SVILUPPO TERRITORIALE

Comune di Stabio

Risoluzione CdS n.

del

Approvazione del
Gran Consiglio del

con decreto del

Data Ottobre 2017

Scala 1:2500

Dimensioni 591 x 630 mm

Piano di utilizzazione cantonale (PUC)

Discarica di tipo B di Stabio (tappa 3)

(art. 44 e segg. Lst)

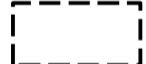
Piano delle zone
Piano dell'urbanizzazione


LEGENDA

 Perimetro del PUC

Piano delle zone

 Zona per discarica

 Area per discarica (Tappe 1 e 2)

 Area per discarica (Tappa 3)


Piano dell'urbanizzazione

 Strada di servizio - SS

Superfici non disciplinate dal PUC

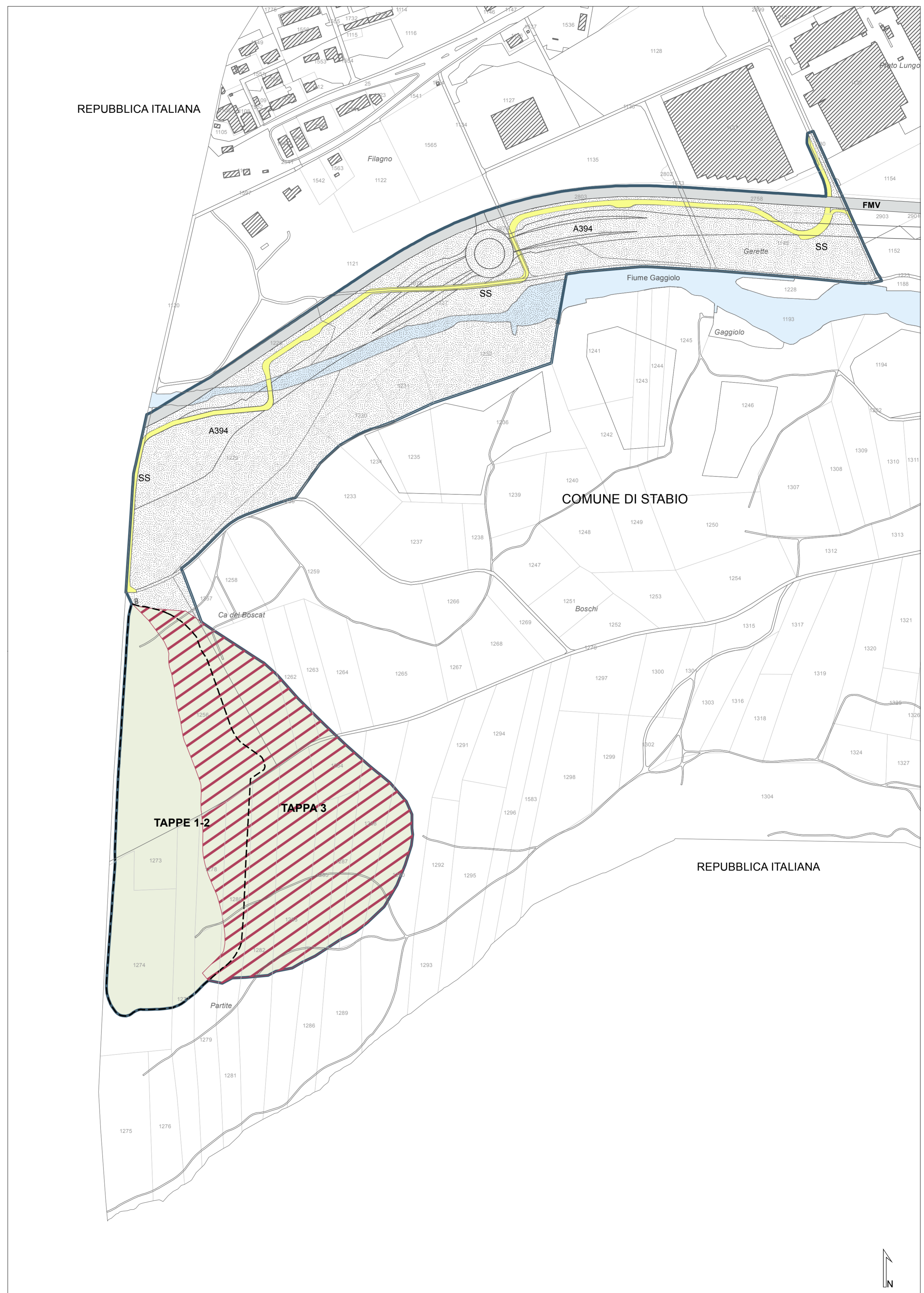
 PR Comunale

 FMV

 Corso d'acqua

 Confine

REPUBBLICA ITALIANA



REPUBBLICA ITALIANA

