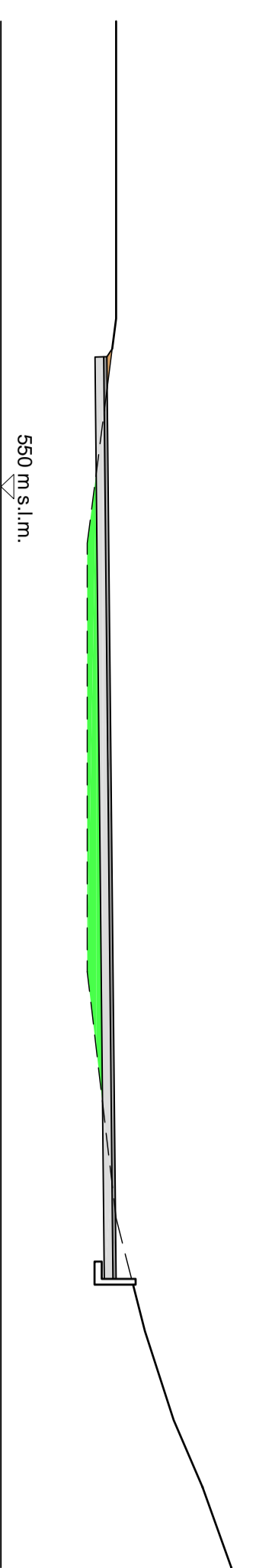
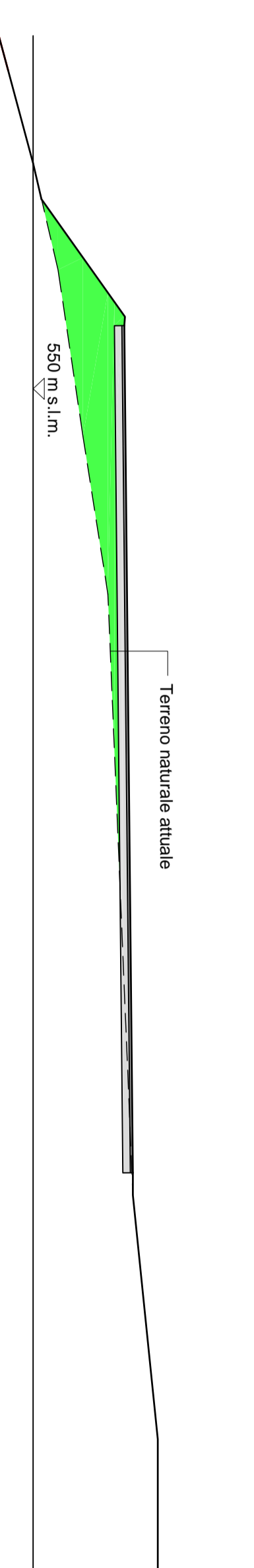


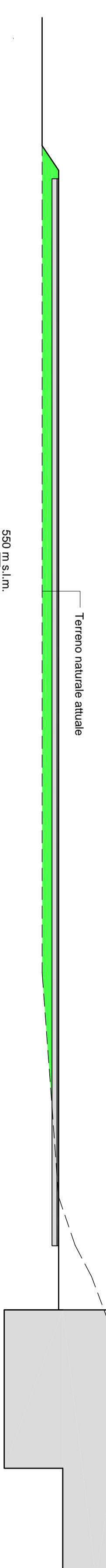
SEZIONE 1-1 - 1:200



SEZIONE 2-2 - 1:200




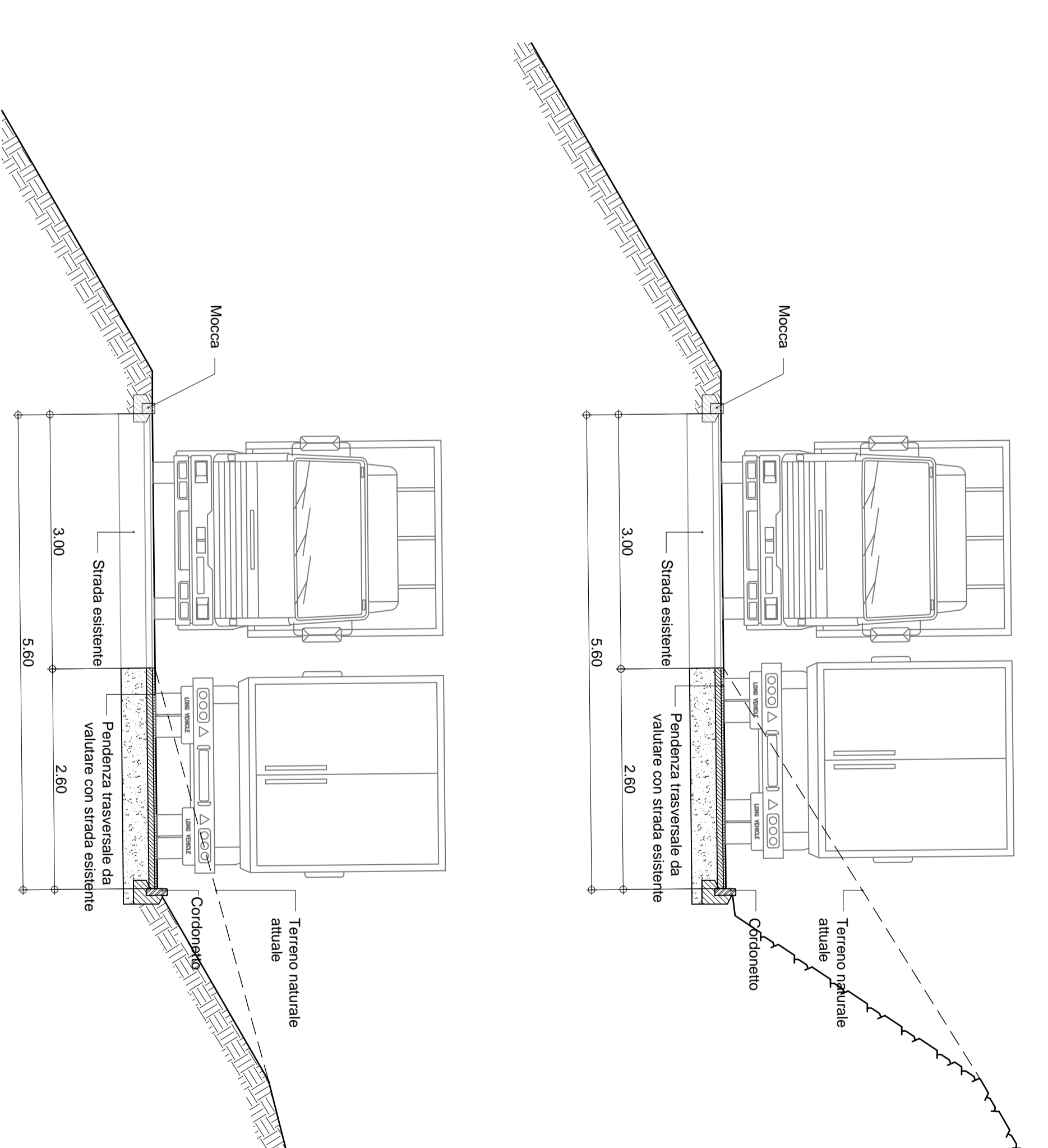
SEZIONE A-A - 1:200



PLANIMETRIA - 1:1.000



SEZIONI TIPO - 1:50



CENTRO POLIFUNZIONALE  
DISTRUZIONE E TIRO DEL  
MONTE CENERI

Dipartimento  
delle istituzioni

Comune di Monteceneri

Sezione del militare  
e della proiezione  
della popolazione

STUDIO DI FATTIBILITÀ

Riferimento:  
Fabio Cori  
Tel. 091444320  
fabio.cori@ilciv.it

Strada d'accesso e parcheggi

Numero: 015  
Scala: 1:1000/1:200/1:50

Planimetria e sezioni

Data: agosto 2016  
Modifica:

Operatore:

Progetto



Disegno

File no.: 0627-ds015

Consulenza

Programma  
CL LL CL

Dimensione: 45 X 126,0 cm