

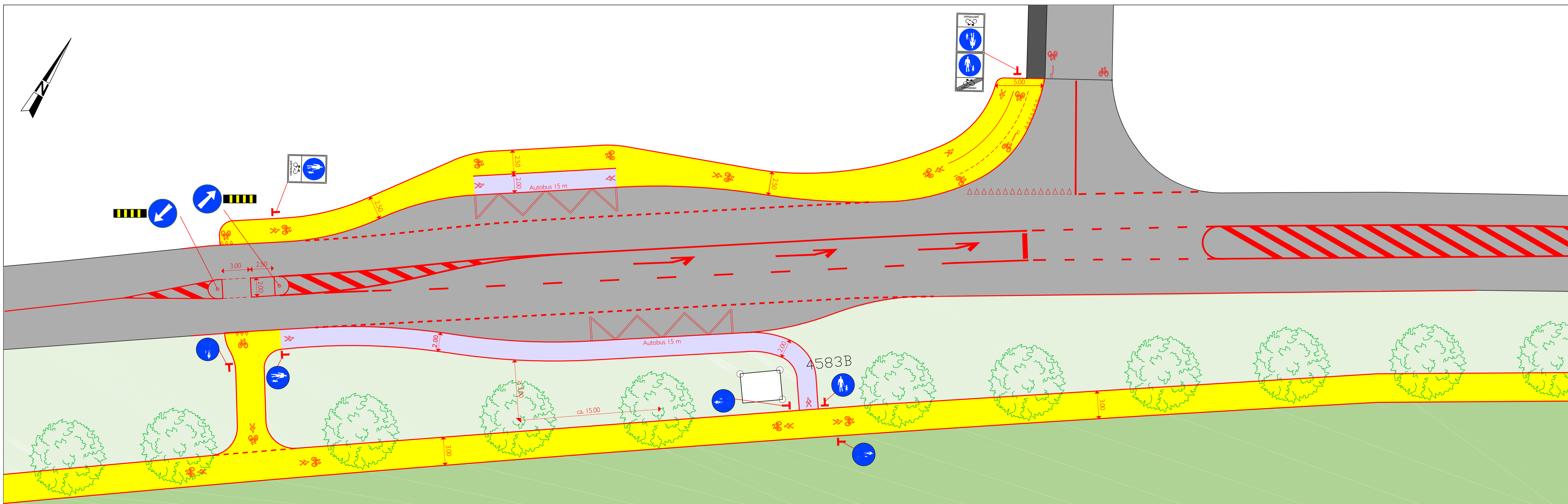
PLANIMETRIA - STATO ESISTENTE  
1:500







PLANIMETRIA - STATO INTERMEDIO  
1:500

- LEGENDA:
- Strada esistente
  - Marciapiede esistente
  - Area pedonale
  - Pista ciclabile



PLANIMETRIA - STATO FINALE  
1:200



	REPUBBLICA E CANTONE TICINO
Dipartimento del territorio Via Franco Zorzi 13 6501 Bellinzona	Comune di Biasca Comune di Serravalle-Malvaglia
Sezione della protezione dell'aria e del suolo Ufficio dei rifiuti e dei siti inquinati Tel: 091 814 29 71 Fax: 091 814 29 79	PIANO DI UTILIZZAZIONE CANTONALE (PUC)
	Buzza di Biasca - Discarica Cantonale
Piano no.: 17113-P05 Scala: 1:200 Data: 30.10.2020 Modifiche: a: b: c:	
Operatore:  <b>FILIPPINI &amp; PARTNER</b> Ingegneria SA  <b>PLAN</b>  <b>IGOR RIGHINI</b> ARCHITETTO  <b>IDEA</b>  <b>ECOENG</b>	<b>INCROCIO PER LODERIO ATTRAVERSAMENTO CICLO-PEDONALE</b>
Piano no.: PUC-17113-P05 Progettato Disegnato Controllato beg scs dom Dimensione: 59.4 x 105	