



TicinoSentieri

Incontro informativo territorio e montagne pulite

Capanne e sentieri ticinesi online – novità

Presentazione Ticino Sentieri

20 marzo 2019 Bellinzona

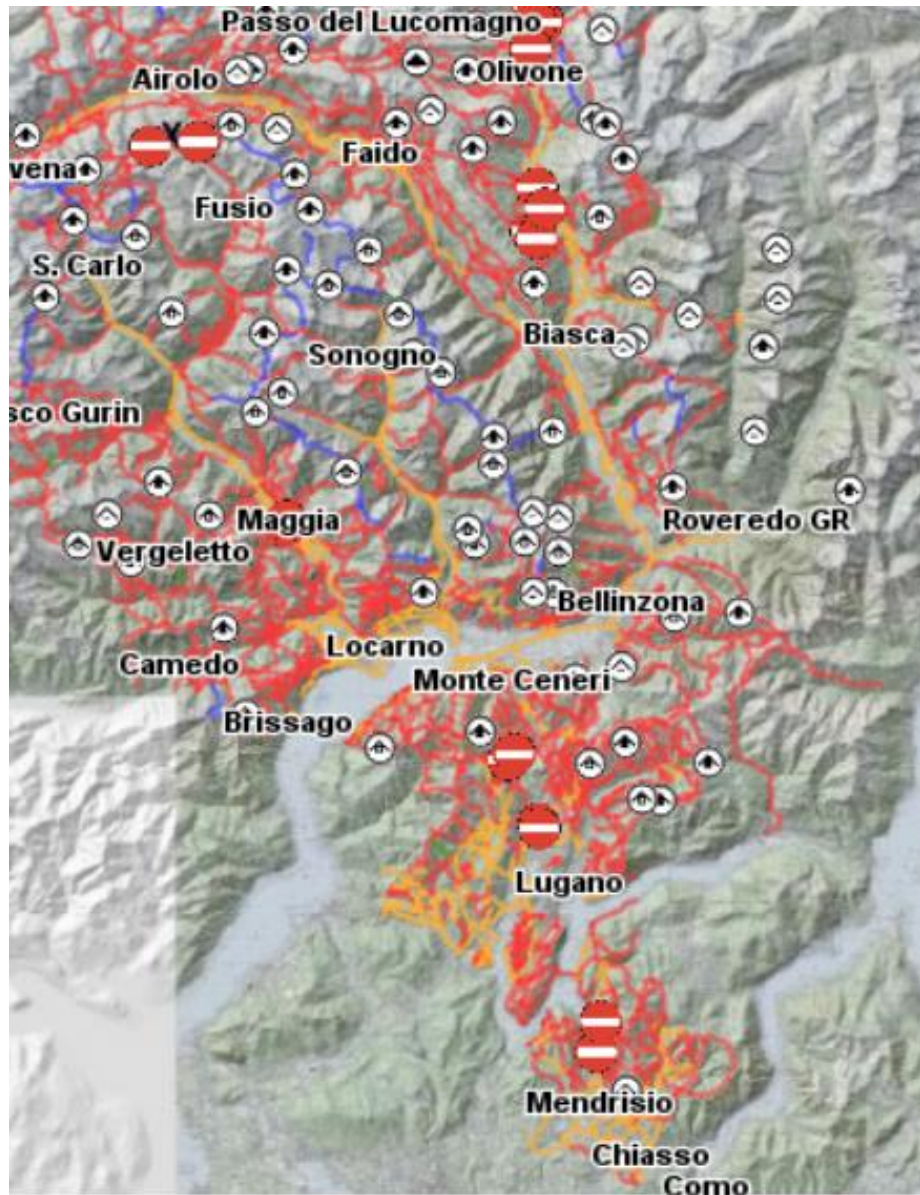


**Strumenti per
pianificare
un'escursione**



Dal lavoro di pianificazione e manutenzione dei sentieri escursionistici nascono preziosi **dati digitali**

TicinoSentieri si adopera per renderli **fruibili dagli escursionisti**



L'applicativo


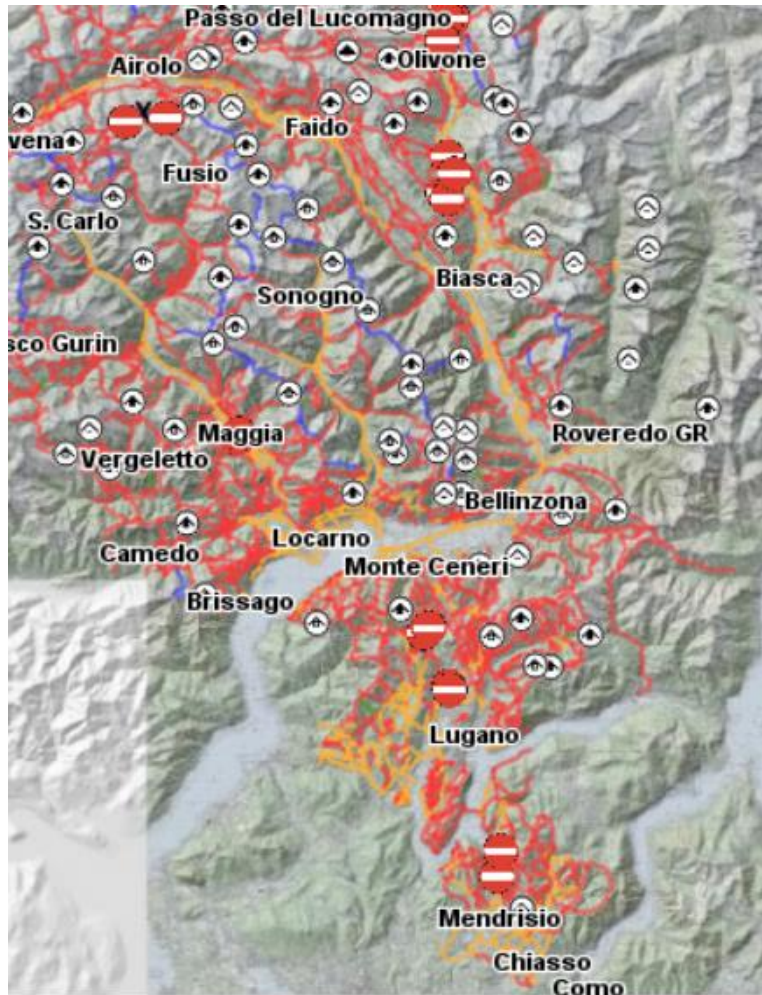
www.ti-sentieri.ch

è stato dal 2008 uno dei primi e più performanti sistemi di visualizzazione e pianificazione

- Rete dei sentieri
- Collegamento alle capanne
- Pianificazione percorsi e tempi di marcia
- Segnalazione dei tratti sbarrati

A fine 2018 abbiamo terminato il servizio

2018:



www.svizzeramobile.ch

- Tutta la Svizzera
- Piedi, bici, MTB, inline, canoa, inverno
- App per dispositivi mobili
- Funzioni di pianificazione con «Plus» (35.-/20.- anno)

SvizzeraMobile

Benvenuti a SvizzeraMobile,
la rete del traffico lento

Mappa

- > La Svizzera a piedi
- > La Svizzera in bici
- > La Svizzera in mountain bike
- > La Svizzera in skating
- > La Svizzera in canoa
- > slowUp
- > Inverno

SvizzeraMobile Plus

- > Pianificare facilmente i tour online
- > SvizzeraMobile Plus - registrazione
- > Iscriverti e disegnare

App SvizzeraMobile

- > Scaricare

gratis

Rien de plus simple pour préparer des tours en ligne

Commandez maintenant

5.9 km
237 m de montée



Progetto capanne online



TicinoSentieri

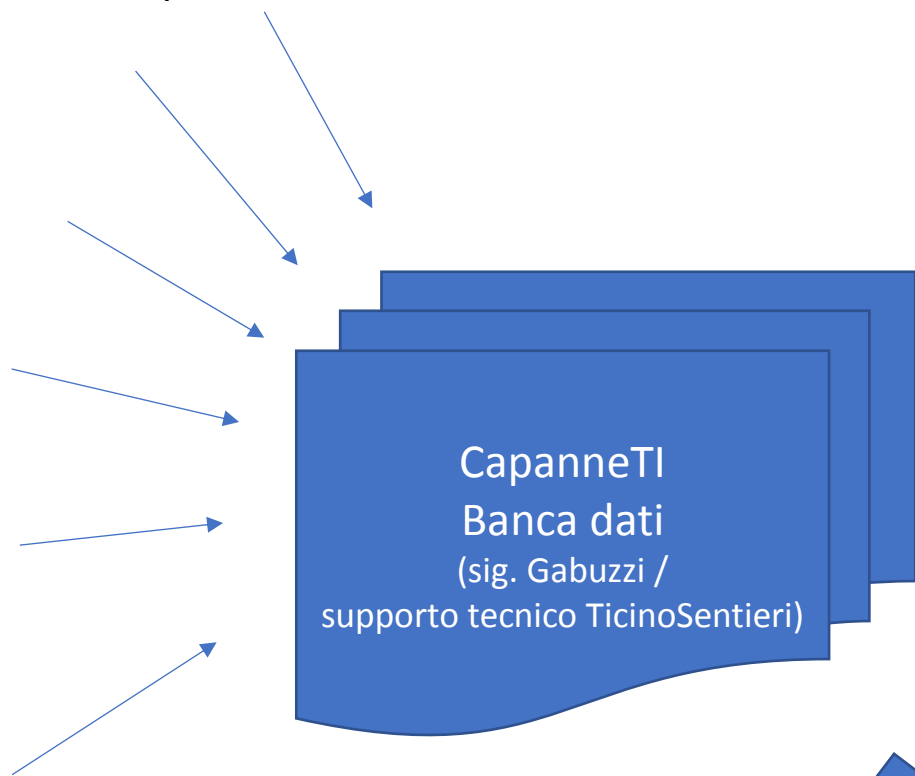


Sezione Ticino
Club Alpino Svizzero CAS
Club Alpin Suisse
Schweizer Alpen-Club
Club Alpin Svizzer



www.capanneti.ch
(Massimo Gabuzzi)

Capanne/
Società alpinistiche



www.capanneti.ch

Presentazione completa di tutti i dati tecnici
della capanna

www.svizzeramobile.ch

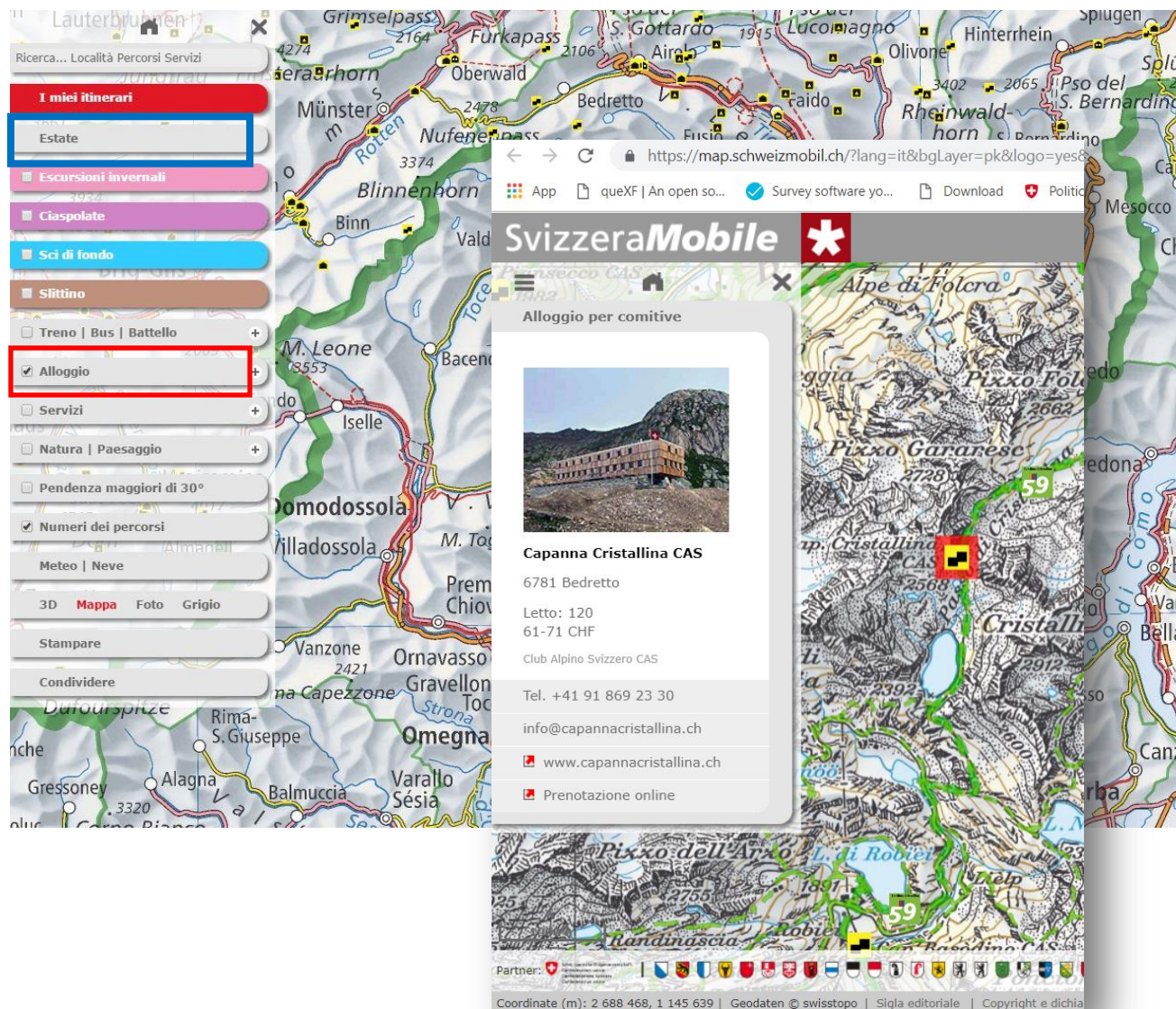
Collegamento con i sentieri su portale
geografico, rimando al sito

www.myswitzerland.com

www.ticino.ch

Portale turistico cantonale,
accento sulla promozione

Altri siti e pubblicazioni



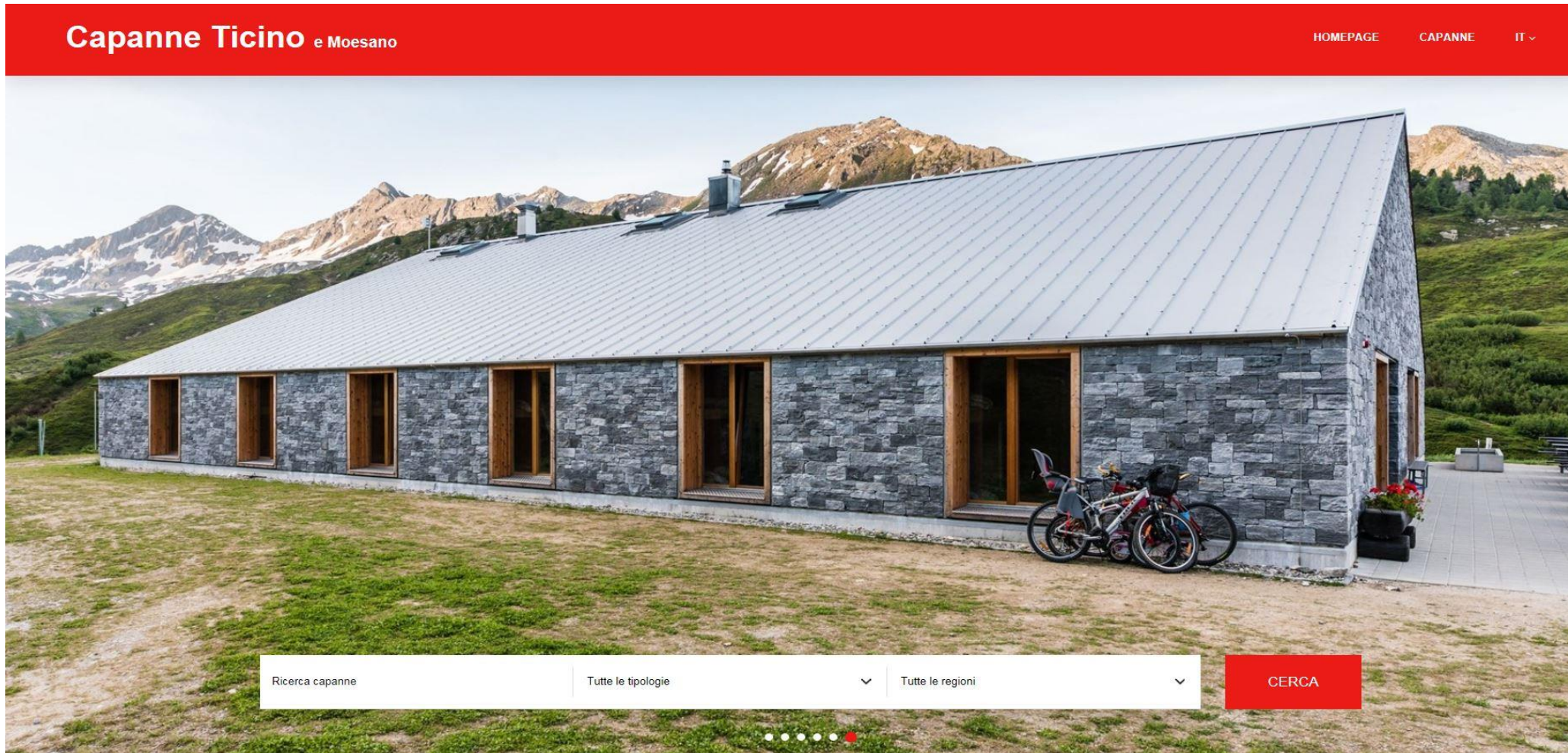
Da aprile 2018 tutte le capanne sono pubblicate sul sito SvizzeraMobile

Tramite un accordo quadro SvizzeraMobile-TicinoSentieri-FAT tutte le capanne sono «alloggi partner»


Esposizione del logo alloggio partner Svizzera Mobile + inserimento gratuito della mappa nel proprio sito

Nuovo sito capanneti.ch

→ Collaborazione Ticino Sentieri + Gabuzzi + studio esterno
Da aprile 2019 on-line nuova versione



Baita Luca


 Non custodita

16 Posti

Luganese , Val Colla



Barone

 Non custodita

32 Posti

Valle Verzasca , Alta Val Vegornèss / Sonogno



Bardùghè


 Non custodita

12 Posti

Valle Verzasca , Alpe Bardùghè - Vogorno

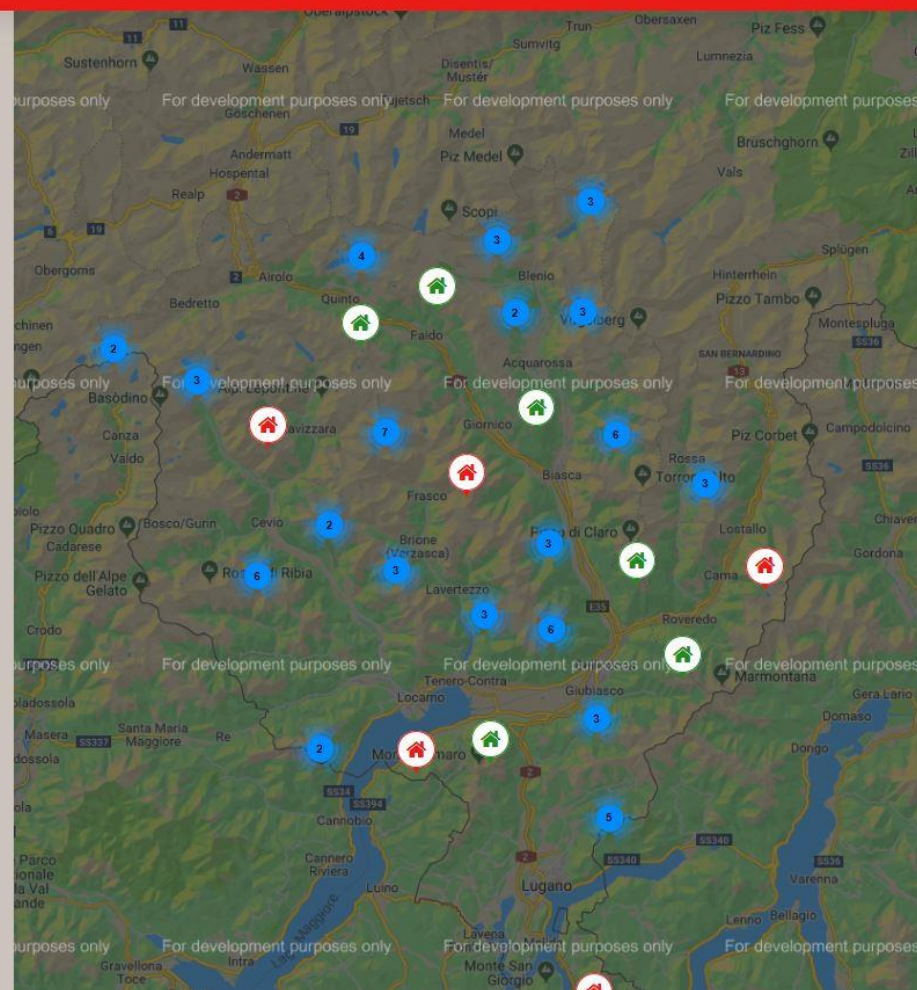


Basodino

 Custodita

48 Posti

Vallemaggia , Valle Bavona - Zona Robiei



<http://staging.capanneti.ch.ranger.iway.ch/it>

Segnalazioni: aggiornamento@capanneti.ch

Finanziamento

- A carico delle capanne rimane il contributo annuale a Capanneti INVARIATO
 - TicinoSentieri con le OTR assumono i costi di pubblicazione su SvizzeraMobile
 - TicinoSentieri si fa carico dei costi una tantum per rinnovare l'infrastruttura tecnica (sito internet + Banca dati)
- Un servizio a favore della promozione delle capanne nell'era digitale senza ulteriori costi per i proprietari delle infrastrutture.



Chiusura di sentieri

- Impraticabilità
- Pericoli naturali
- Lavori di costruzione
- Taglio alberi



Benvenuti sul sito ufficiale dei sentieri ticinesi

Piano dei sentieri Cantone Ticino (con indicazione dei sentieri sbarrati)

Chiusura sentiero

Sentiero Sigirino - Torricella

Durata prevista per la chiusura del sentiero

01.02.2019 - 31.10.2019

Motivo della chiusura del sentiero

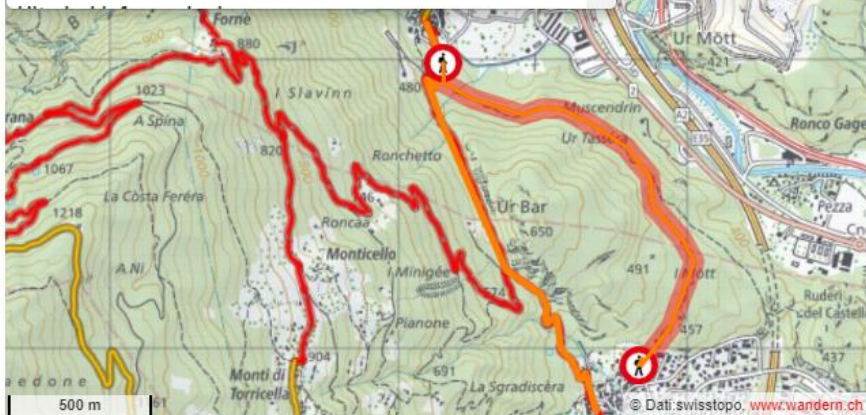
Lavori in aree boschive

Ulteriori informazioni sulla chiusura del sentiero

Sentiero chiuso per lavori forestali di esbosco con teleferica. Dal lunedì al venerdì dalle 07:00 alle 18:00, aperto nei fine-settimana e festivi.

Informazioni per la deviazione

Utilizzare come alternativa il sentiero ufficiale.



stato 01.01.2018

Programma gite 2



Visualizza e scarica escursioni accompa 2019!

> avanti

Le gite 2019 in de



Tornano le escursio un'occhiata al detta direttamente on-lin

> avanti

SvizzeraMobile PL



SvizzeraMobile non supporta (ancora) questa funzione

Consultate il sito www.ticinosentieri.ch

Le chiusure sono anche segnalate sul posto. L'assenza di segnalazione non garantisce la percorribilità (autoresponsabilità)

Annunci di chiusura (operatori) a nicola@ticinosentieri.ch



TicinoTurismo offre l'app **Hike Ticino**



Contiene oltre 200 proposte di passeggiate con la descrizione completa, con ricerca secondo diversi criteri.

È un'app di proposte, non un navigatore

via alta  **idra**



UNA VIA ALTA TRA ACQUA, CIELO E STELLE



via alta  idra



Sezione Ticino
Club Alpino Svizzero CAS
Club Alpin Suisse
Schweizer Alpen-Club
Club Alpin Svizzer

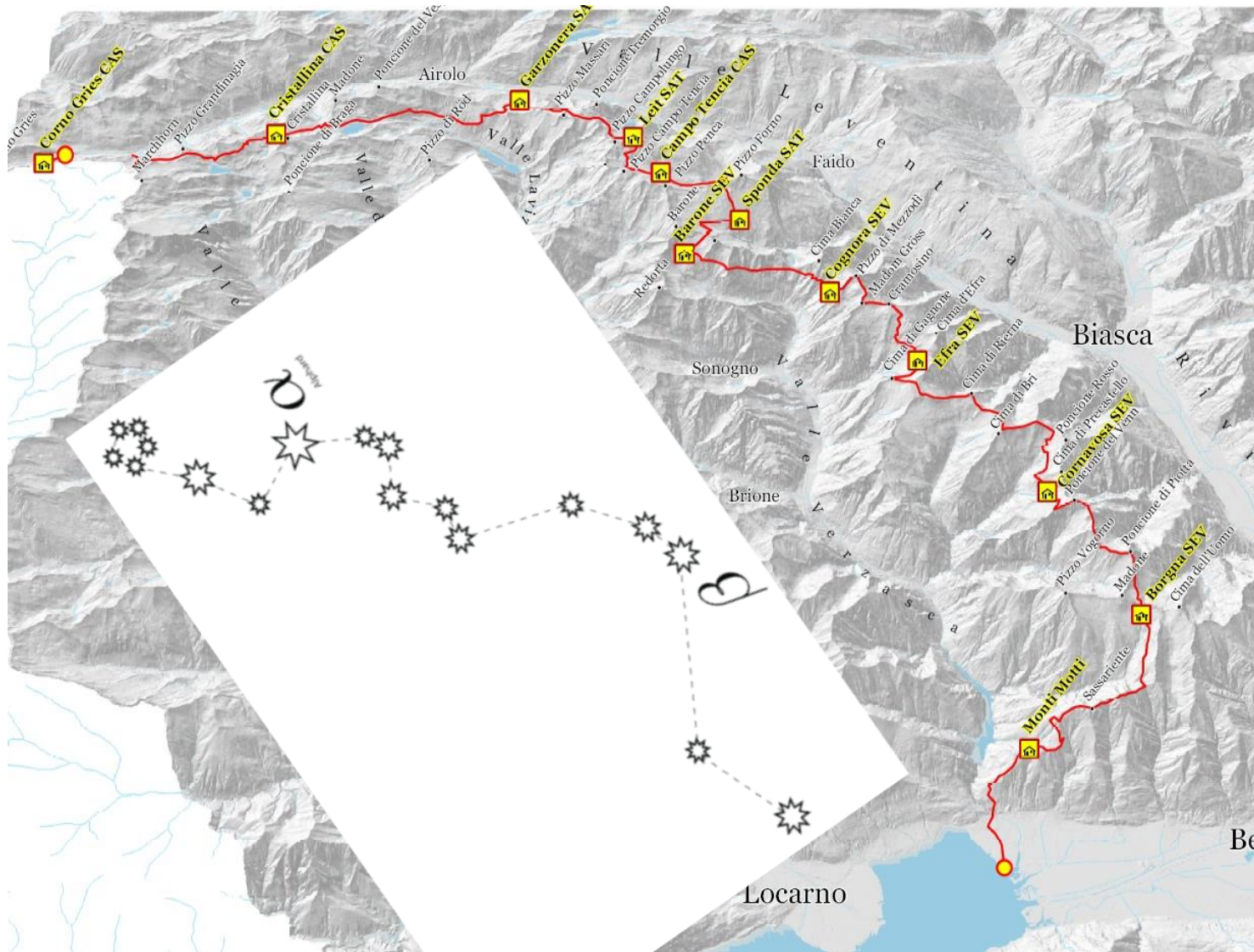


TicinoSentieri

ERSBV ENTE REGIONALE
PER LO SVILUPPO
BELLINZONESE E VALLI



ERS LVM



- Corno Gries
- Cristallina
- Garzonera
- Leit
- Campo Tencia
- Alpe Sponda
- Barone
- Cognora
- Efra
- Cornavosa
- Borgna
- Monti Motti
- ➔ 100km sopra i 2000m



TicinoSentieri

Si impegna per i sentieri escursionistici del nostro Cantone



sul piano tecnico



sul piano politico



attraverso la formazione



informando e coinvolgendo



organizzando gite culturali

Diventa socio su www.ticinosentieri.ch

