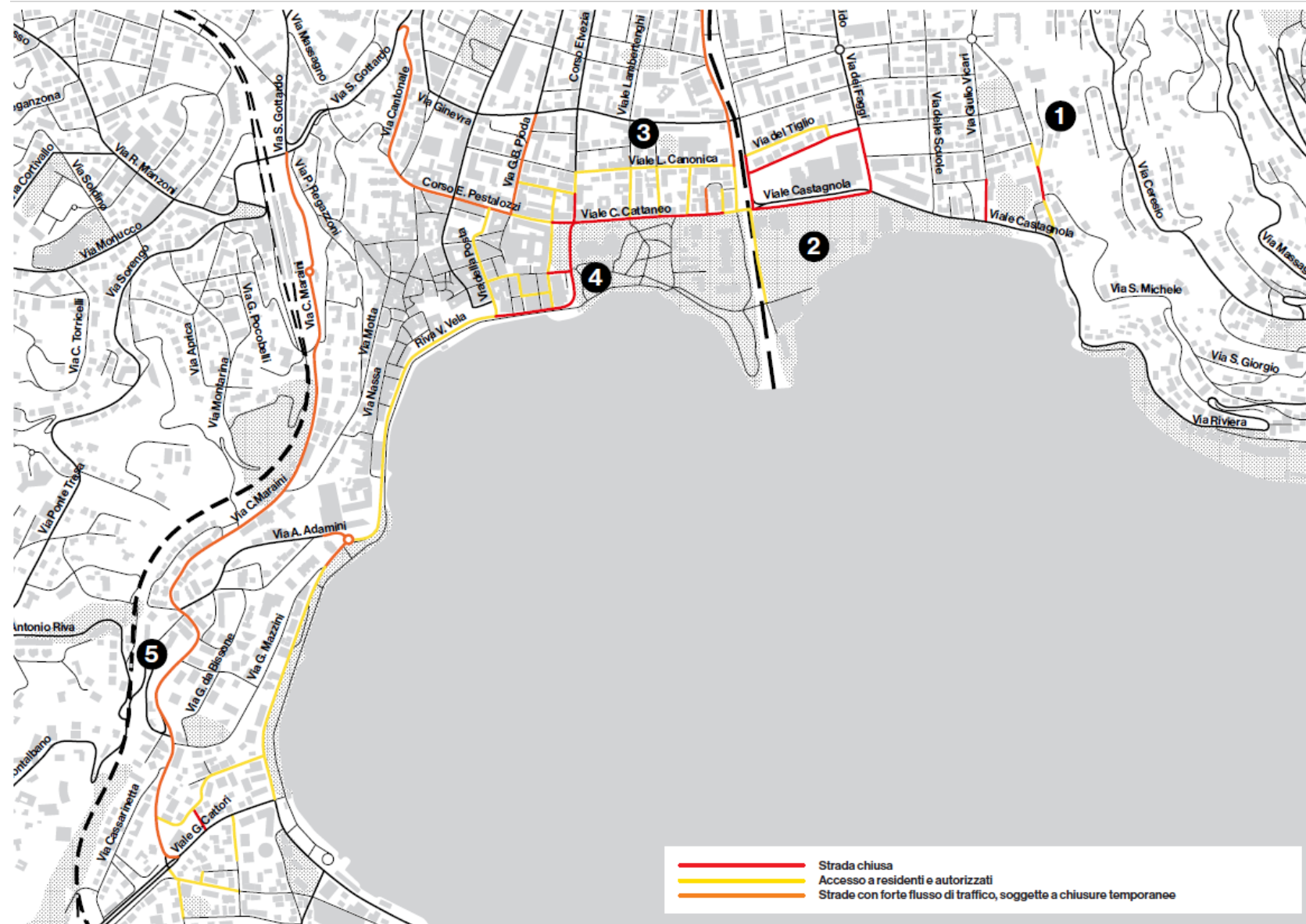


Informationen zum Strassenverkehr



Informationen zum Strassenverkehr

Allgemeines:

- Aufgrund der URC kommt es in der Stadt Lugano im unten genannten Zeitraum auf dem Strassennetz zu Umleitungen und zur Sperrung wichtiger Verkehrsachsen.
- Der Strassenverkehr bleibt aber möglich und die Verbindungswege sind gewährleistet.
- Auch beim öffentlichen Verkehr kann es auf bestimmten Linien zu Einschränkungen und Umleitungen kommen.
- Der Berufs- und der Durchgangsverkehr sollen für die Zufahrt zur Stadt vorrangig die Ausfahrt Lugano Nord benutzen.
- Für die Anwohnerinnen und Anwohner sowie für die Lieferantinnen und Lieferanten sind alle Strassen befahrbar, mit Ausnahme der Strassen, die für den Fahrzeugverkehr gesperrt sind.
- Es wird empfohlen, die Hinweise der im Einsatz stehenden Personen sowie die Signalisation zu beachten.
- Fahrzeuge, die ausserhalb der erlaubten Flächen (markierte Parkplätze) oder entgegen den Anweisungen des Einsatzpersonals parkiert werden, werden aus Sicherheitsgründen abgeschleppt.

Beginn und Ende:

Die Strassensperrungen und Umleitungen werden – im Anschluss an die vom 1. bis zum 3. Juli stattfindenden Swiss Harley Days 2022 – am Sonntag, 3. Juli 2022, um ca. 12 Uhr in Kraft gesetzt (bzw. bereits geltende Einschränkungen werden beibehalten). Die Sperrungen und Umleitungen sind im Folgenden im Detail aufgeführt. Die Beschränkungen dauern bis zum 6. Juli 2022, 06.00 Uhr (Ende der Abbauarbeiten).

Berufs- und Durchgangsverkehr:

Für die Gebiete und Quartiere nördlich der Achse Corso Pestalozzi / Viale Cattaneo und für das östliche Stadtgebiet (Cassarate/Castagnola) ist die Zu- und die Wegfahrt über die folgenden Verkehrsachsen möglich:

A2 Ausfahrt Lugano Nord; Tunnel Vedeggio–Cassarate; Massagno – Cornaredo – Pregassona

Dies wird auf der A2 in beiden Richtungen entsprechend signalisiert und auf den Anzeigetafeln an der Autobahn angezeigt.

Strassen und Verkehrsachsen, die nicht gesperrt sind, für die aber besondere Regelungen gelten:

Via G.F. Ciani und Viale Cassarate:	Längere Sperrungen (15/30 Min.) sind möglich. – Empfohlen:	Via Bozzoreda – Via Ceresio
Via Maraini:	Längere Sperrungen (15/30 Min.) sind möglich. – Empfohlen:	Lugano Nord – Lugano Sud
Gebiet SBB-Bahnhof Lugano:	Am Morgen des 4. Juli und am Abend des 5. Juli muss im Bereich «Besso» mit Sperrungen und entsprechenden Behinderungen gerechnet werden.	
Corso Pestalozzi/Via Cantonale/Via Pioda:	Hier kann es Sperrungen oder Umleitungen geben, und zu gewissen Tageszeiten wird es zu Staus kommen.	

Informationen zum Strassenverkehr





Besondere Hinweise:

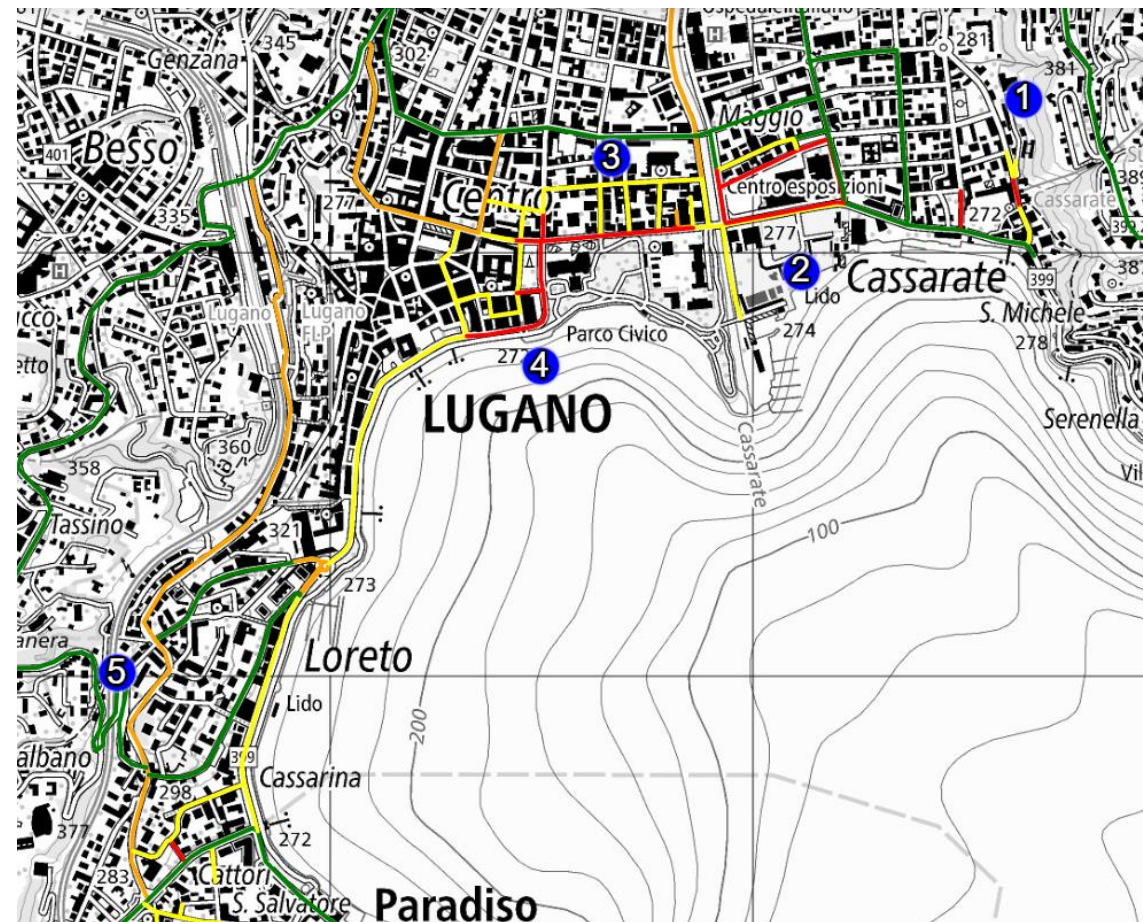
- Bestimmte Parkflächen in der Stadt, mit Ausnahme der Parkhäuser, werden nicht zugänglich sein:
 Centro Esposizioni (Ausstellungszentrum), Comaredo flussseitig, Parkhaus Palacongressi und Park&Ride Noranco (zugänglich zu 50 %).
- Die öffentlichen Parkplätze entlang bestimmter Strassen im Stadtzentrum können bei Bedarf aufgehoben werden.
- Für die Zufahrt in die «gelben» Zonen werden die folgenden Zeiten empfohlen, insbesondere für die Anlieferung:
 - 4. Juli: am Morgen bis 9.00 Uhr; Anfang Nachmittag 13.00–15.00 Uhr
 - 5. Juli: 10.00–14.00 Uhr
- Die Rettungsdienste (144/118) sowie Betreuungs- und Pflegedienste haben in Absprache mit der Polizei auch Zugang zu den «roten» Zonen, sodass die Sicherheit und die Gesundheit der gesamten Bevölkerung sichergestellt ist.

Öffentlicher Verkehr:

Bei den Verbindungen des öffentlichen Verkehrs, insbesondere der Luganeser Verkehrsbetriebe TPL, kommt es zu Anpassungen.

Im Folgenden sind die Strassensperrungen und die besonderen Regelungen für die betroffenen Quartiere im Detail aufgeführt.

	GESPERRT für alle Fahrzeuge.
	Zufahrt für Anwohner/innen und Berechtigte sowie mit spezieller polizeilicher Genehmigung.
	Stark befahrene Strassen, die zwischendurch temporär gesperrt werden, ohne dass der genaue Zeitpunkt der Sperrungen bekannt ist.
	Empfohlene Routen für die Zufahrt in die Stadt und die Wegfahrt aus der Stadt.



Verkehrsflüsse und gesperrte Strassen



Für den Verkehr gesperrt:

Viale Cattaneo:

Von Via Pioda bis Viale Cassarate

Corso Elvezia:

Von der Kreuzung Via Frasca bis Viale Cattaneo

Viale Castagnola:

Von Via Ai Faggi bis Viale Cattaneo in Richtung Lugano Zentrum

Via Campo Marzio:

Von Via ai Faggi bis Via Capelli

Via Vicari:

Von Via Arcioni bis Viale Castagnola

Via Pico:

Von Via Funicolare bis Salita delle Ginestre

Via Pietro Capelli:

Von Viale Castagnola bis Via del Tiglio

Riva G. Albertolli / Corso Elvezia

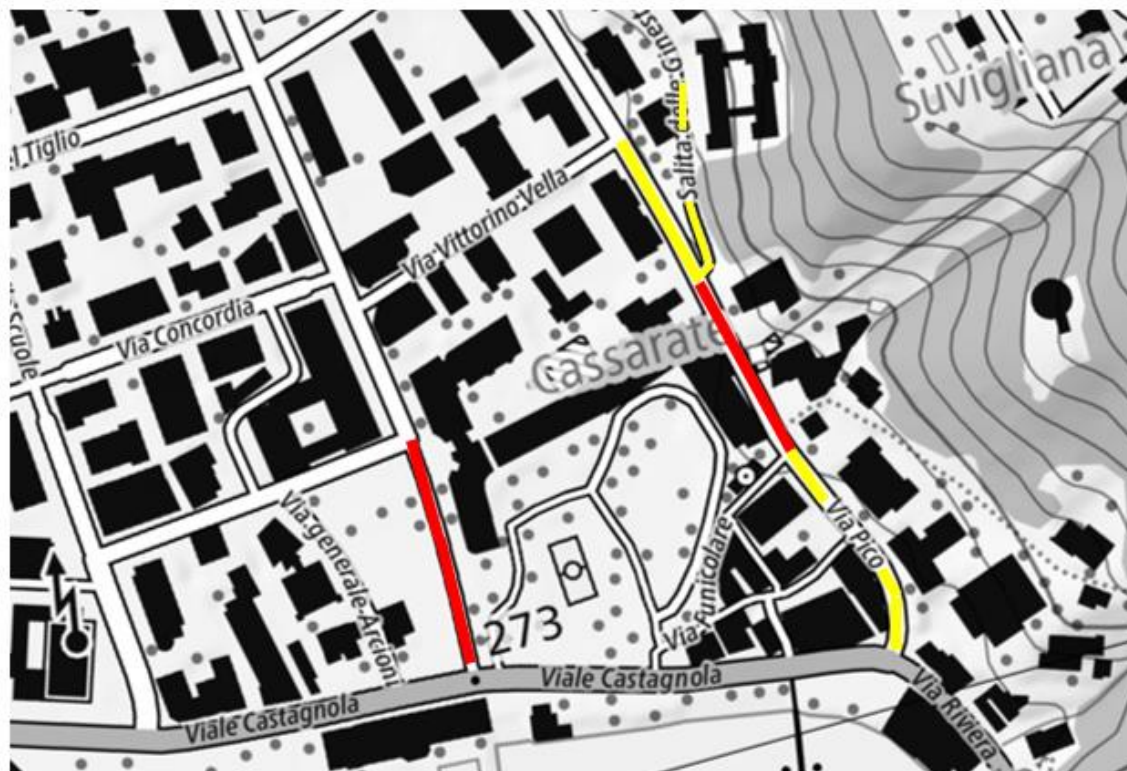
Abschnitt I:

Von Via degli Albrizzi bis Viale Cattaneo

Via D. Fontana:

Gesperrt ist das Strassenstück Richtung Via G. Cattori

1. Cassarate – Villa Castagnola



Strassensperrungen und Umleitungen von Sonntag, 3. Juli 2022, 12.00 Uhr, bis Mittwoch, 6. Juli, 6.00 Uhr

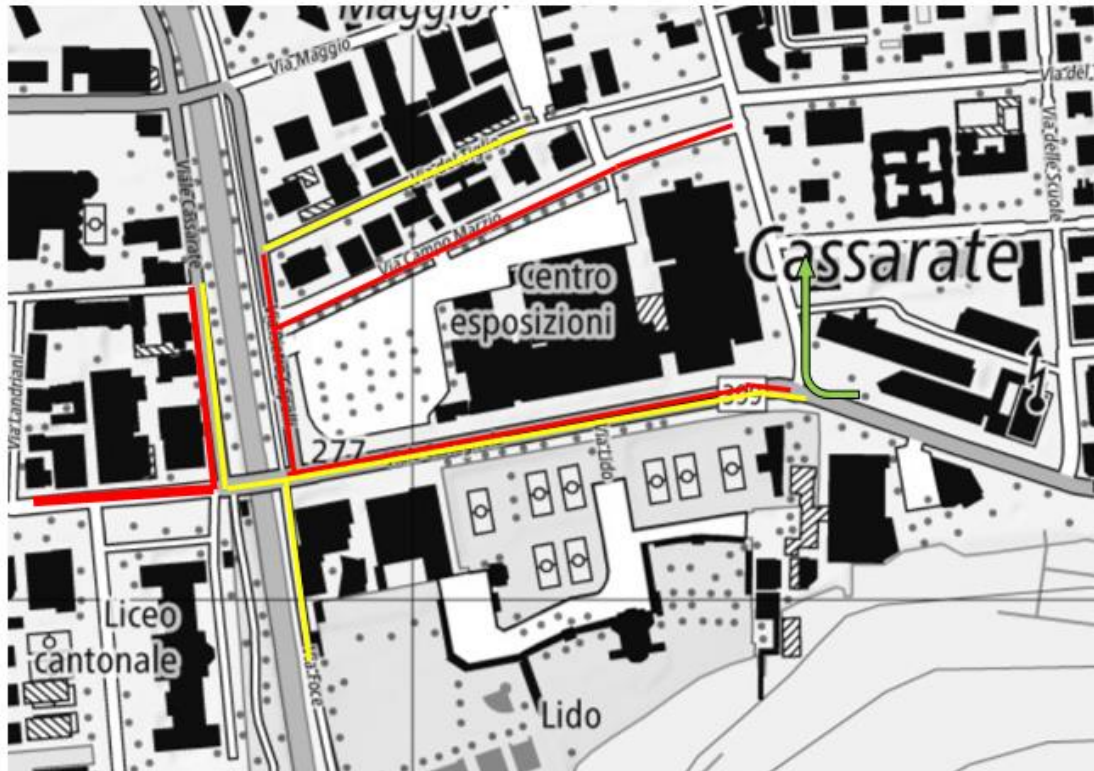
Via Pico	Gesperrt ist der Abschnitt zwischen Via Funicolare und Salita delle Ginestre
Via Vicari	Gesperrt ist der Abschnitt zwischen Via Arcioni und Viale Castagnola
Salita delle Ginestre	Zufahrt möglich von Via V. Vella sowie von Via Pico vom Kreisel her

Allgemeine Informationen:

- Für die Zufahrt in die Quartiere und die Stadt und für die Wegfahrt wird empfohlen, den Anschluss Lugano Nord der A2 zu benutzen und über Massagno oder den Tunnel Vedeggio–Cassarate zu fahren.
- Alle Zeitangaben sind unverbindlich und können sich je nachdem, wie die Veranstaltung verläuft, noch ändern.
- Die öffentlichen Parkplätze entlang der gesperrten Strassen und im Centro Esposizioni (Ausstellungszentrum) sind aufgehoben. An den Strassen mit Beschränkungen (gelb) kann die Anzahl Parkplätze reduziert sein.

Weitere Sperrungen und Umleitungen sind jederzeit möglich.

2. Cassarate Foce – Lido – Centro esposizioni (Ausstellungszentrum)



Strassensperrungen und Umleitungen von Sonntag, 3. Juli 2022, 12.00 Uhr, bis Mittwoch, 6. Juli 2022, 6.00 Uhr

Via Pietro Capelli	Gesperrt ist der erste Abschnitt zwischen Viale Castagnola und Via del Tiglio
Via del Tiglio	Zufahrt für Anwohner/innen gewährleistet von der Via ai Faggi her (Einbahnverkehr aufgehoben), mit Wegfahrt auf die Via Capelli
Via Campo Marzio	Gesperrt in beide Richtungen
Viale Castagnola	Gesperrt in Richtung Lugano Zentrum mit Umleitung über Viale dei Faggi. Geöffnet in Richtung Cassarate–Gandria. Temporäre Sperrungen für die Zufahrt von Viale Cassarate her sind möglich
Via Foce	Zufahrt für Anwohner/innen und Berechtigte sowie Zugang zu öffentlichen Einrichtungen
Viale Cassarate	Durchfahrt nur in Richtung Cassarate–Gandria möglich. Temporäre Sperrungen für mindestens 15 Minuten sind möglich

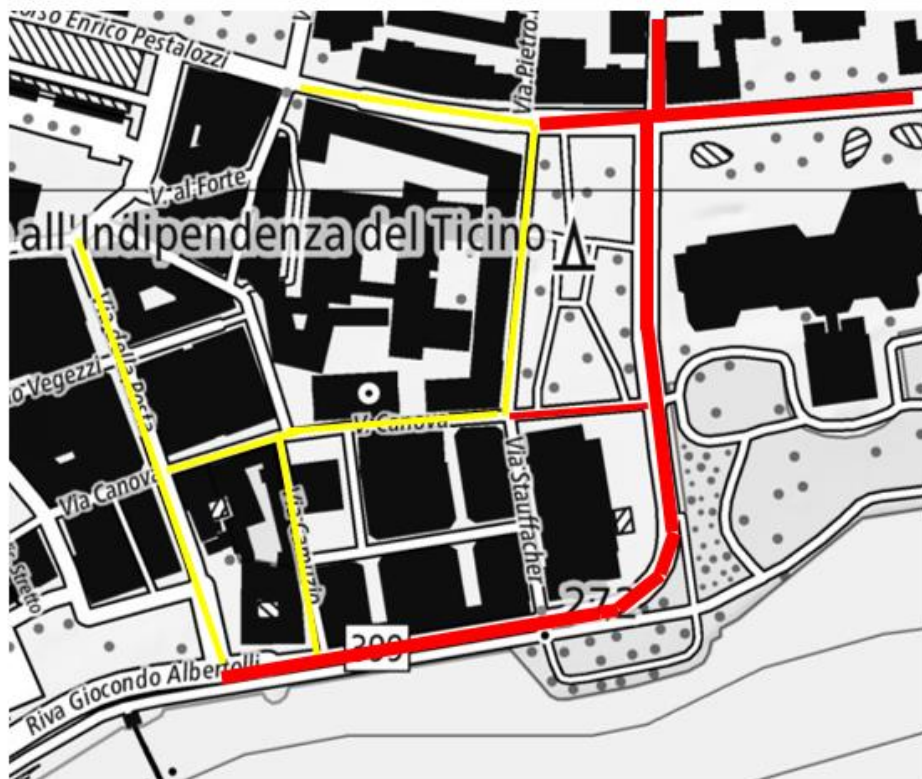
ti 3. Palazzo dei congressi (Kongresszentrum) – Nord



Strassensperrungen und Umleitungen von Sonntag, 3. Juli 2022, 12.00 Uhr, bis Mittwoch 6. Juli 2022, 6.00 Uhr

Viale Carlo Cattaneo	Gesperrt in beide Richtungen. Der Zubringerdienst für Via Lucchini, Via Lavizzari und Via Landriani ist über Corso Elvezia / Via Canonica gewährleistet. Die Zufahrt zu den Nummern 19–27 ist über Viale Cassarate möglich
Corso Pestalozzi	Gesperrt ab der Kreuzung mit Via Pioda bis zur Kreuzung mit Corso Elvezia. Zubringerdienst in Richtung Via Bianchi und Via Stauffacher gewährleistet von Corso Pestalozzi Abschnitt II her. In Via Indipendenza ist der Einbahnverkehr aufgehoben
Viale Cassarate	Durchfahrt nur möglich in Richtung Cassarate–Gandria. Temporäre Sperrungen von jeweils mindestens 15 Minuten möglich

4. Quartier Maghetti – Via della Posta



Strassensperrungen und Umleitungen von Sonntag, 3. Juli 2022, 12.00 Uhr, bis Mittwoch 6. Juli 2022, 6.00 Uhr

Riva G. Albertoli, Riva Vela	Zubringerdienst gewährleistet
Via della Posta	Zufahrt und Durchfahrt von Riva Albertoli her möglich, mit Wegfahrt auf Corso Pestalozzi, ausschliesslich für Zubringerdienst und Berechtigte
Via Canova	Zufahrt für Anwohner/innen und Berechtigte und von Via Riva Vela/Via degli Albrizzi her
Via Staufacher	Die Zufahrt zu den Garagen ist gewährleistet von Corso Pestalozzi her (Einbahnverkehr aufgehoben)
Quartier Maghetti	Erreichbar über Via della Posta und Via Canova. Parkhaus Maghetti erreichbar von Corso Pestalozzi her

5. Lugano LAC (Kulturzentrum) / Loreto / Paradiso



Quartier Geretta-Paradiso: Folgen Sie den Anweisungen des Einsatzpersonals sowie der Signalisation.

Strassensperrungen und Umleitungen von Sonntag, 3. Juli 2022, 12.00 Uhr, bis Mittwoch 6. Juli 2022, 6.00 Uhr.

Paradiso–Lugano	Der Transitverkehr aus Süden wird auf Via Cattori umgeleitet in Richtung Autobahn A2 oder SBB-Bahnhof
Riva Albertoli	Anwohner/innen und Berechtigte. Am Abend des 4. Juli von 17.30 bis 23.00 Uhr sind auf der Höhe des LAC temporäre Sperrungen möglich
Loreto	Keine Einschränkungen. Für die Zufahrt ins Quartier oder die Wegfahrt aus dem Quartier wird empfohlen, über Via A. Riva – Via Ponte Tresa oder über die A2 Lugano Sud zu fahren
Via C. Maraini	Auf der Höhe des SBB-Bahnhofs ist mit Staus und temporären Sperrungen zu rechnen
Riva Caccia	Durchfahrt möglich bis zum Kreisel beim LAC. Der Verkehr wird über Via Adamini und Via Mazzini umgeleitet. Für Anwohner/innen und Berechtigte ist die Zufahrt gewährleistet. Keine Einschränkungen für die Bewohner/innen der Via G. Mazzini und Via A. Adamini
Via D. Fontana	Gesperrt ist die Verbindung zu Via G. Cattori. Die Wegfahrt ist möglich über Via Calloni (allgemeines Verbot aufgehoben)