



1098400

PORZA

S. Martino

Ronchi




VEZIA

434


**STUDIO STRATEGICO PATRIZIATI
ANALISI SUPERFICIE TERRITORIALE**

PATRIZIATO DI VEZIA

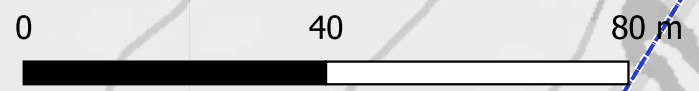
COPERTURA DEL SUOLO

-  Altre Proprietà Patriziali : 0.02 ha
-  Bosco Fitto : 0 ha
-  Campo Prato Pascolo : 0.06 ha

MISURAZIONE UFFICIALE

-  Confine Comunale o Sezionale

Stampato il 2020-05-26



Fonte: Ufficio federale di topografia

2716200

2716400