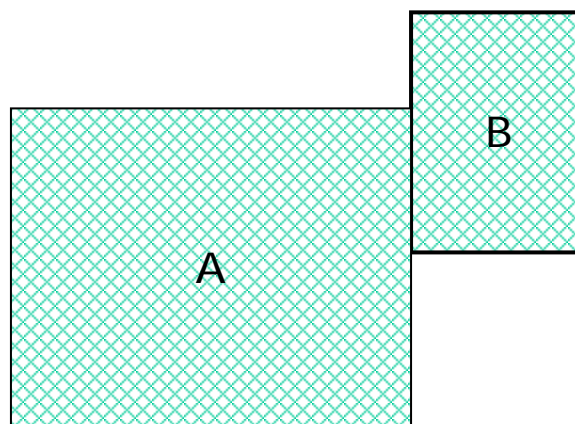


MD.01-MU-TI

Edificio con autorimessa





Descrizione	Livello	Attributo oggetto	Geometria	Attributo linea
Abitazione (A)	CS	Edificio	Area	Standard (non definito)
Autorimessa (B)	CS	Edificio	Area	Standard (non definito)

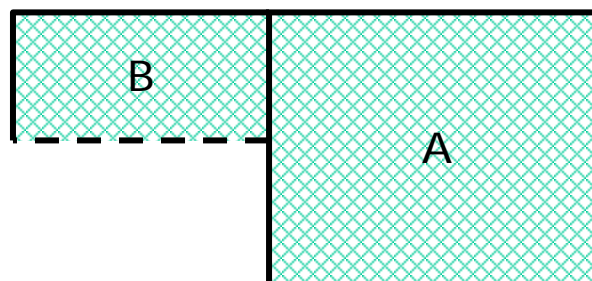
MD.01-MU-TI

Edificio con autorimessa facciata aperta



**MD.01-MU-TI**

Edificio con autorimessa facciata aperta

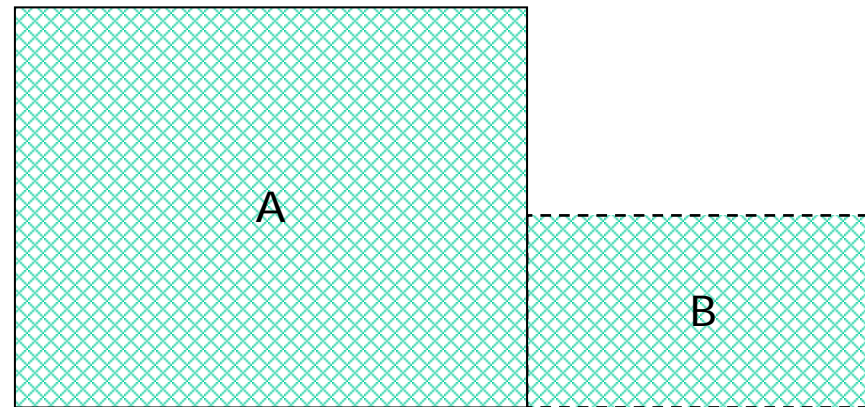


Descrizione	Livello	Attributo oggetto	Geometria	Attributo linea
Abitazione (A)	CS	Edificio	Area	Standard (non definito)
Autorimessa (B)	CS	Edificio	Area	Standard (non definito) (3x) Facciata aperta (1x)

MD.01-MU-TI

Edificio con autorimessa aperta





Descrizione	Livello	Attributo oggetto	Geometria	Attributo linea
Abitazione (A)	CS	Edificio	Area	Standard (non definito)
Autorimessa (B)	CS	Edificio	Area	Standard (non definito) 1X Facciata aperta 3X

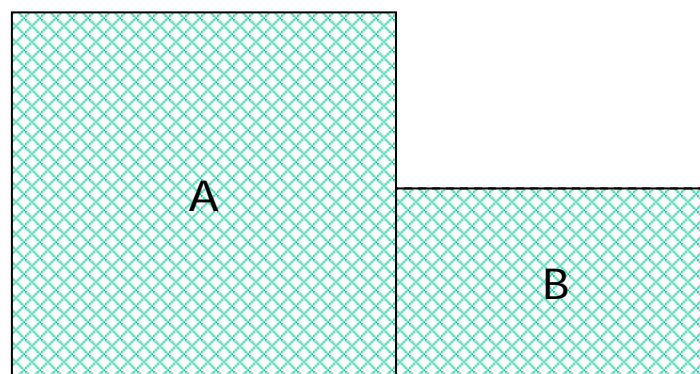
MD.01-MU-TI

Edificio con autorimessa



MD.01-MU-TI

Edificio con autorimessa



Descrizione	Livello	Attributo oggetto	Geometria	Attributo linea
Abitazione	CS	Edificio	Area	Standard (non definito)
Autirimessa	CS	Edificio	Area	Standard (non definito) 3X Facciata aperta 1X




MD.01-MU-TI

Edificio facciata aperta (autorimessa)



MD.01-MU-TI

Edificio facciata aperta (autorimessa)



Descrizione	Livello	Attributo oggetto	Geometria	Attributo linea
Autorimessa	CS	Edificio	Area	Standard (non definito) (3x) Facciata aperta (1x)

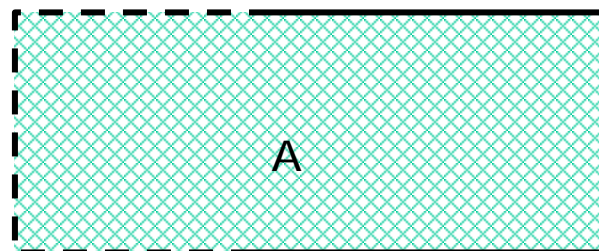
MD.01-MU-TI

Edificio misto sporgente / sotterraneo



**MD.01-MU-TI**

Edificio misto sporgente / sotterraneo



Descrizione	Livello	Attributo oggetto	Geometria	Attributo linea
Bacino acqua potabile (A)	CS	Edificio	Area	Standard (non definito) Parte interrata

MD.01-MU-TI

Torre Edificio



Descrizione	Livello	Genere	Geometria	Attributo linea
Torre	CS	Edificio	Area	Standard (non definito)

MD.01-MU-TI

Cappella



Descrizione	Livello	Genere	Geometria	Attributo linea
Cappella	CS	Edificio	Area	Standard (non definito)



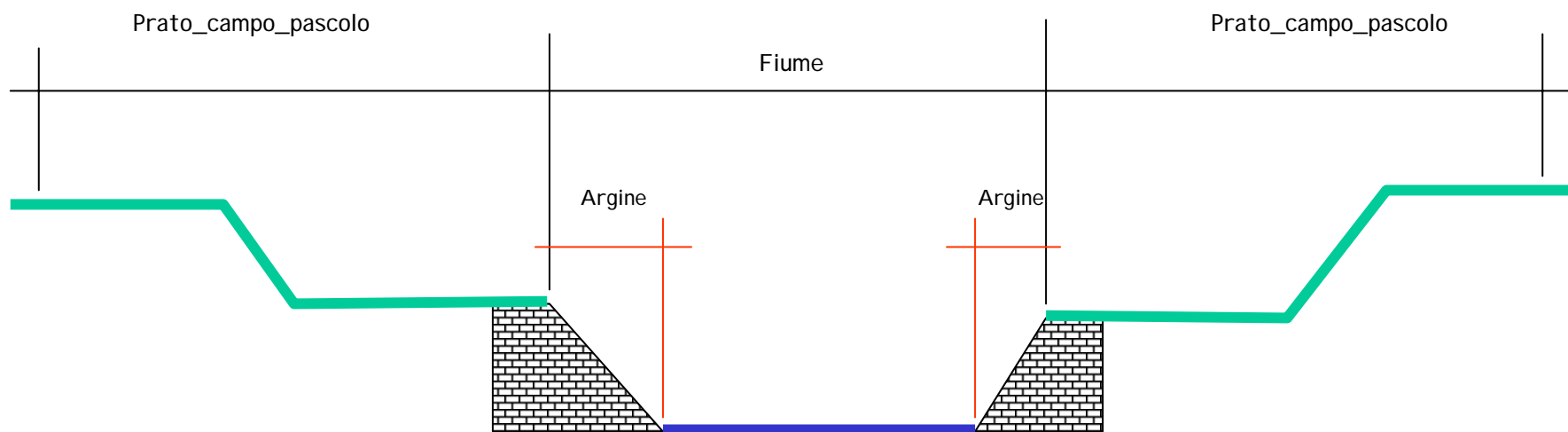
Descrizione	Livello	Genere	Geometria	Attributo linea	Nome_oggetto
Serbatoio	CS	Edificio	Area	Standard (non definito)	Serbatoio carburante
Bacino contenimento	CS	Altro_rivestimento_duro	Area	Standard (non definito)	Bacino di contenimento

*NB non è da considerare scala*



Descrizione	Livello	Genere	Geometria	Attributo linea
Via pedonale	CS	Sentiero	Area	Standard (non definito)





Descrizione	Livello	Attributo oggetto	Geometria	Attributo linea
Fiume e argine sommersibile	CS	Fiume	Area	Standard (non definito)
Argine insommersibile	CS	Vedi tipo di copertura	Area	Standard (non definito)
Arginatura	OS	Argine	Libero	Standard (non definito)



Da rilevare



Da non rilevare



Descrizione	Livello	Attributo oggetto	Geometria	Attributo linea
Serra	OS	Altro_serra	Surface	Standard (non definito)
coltura	CS	Altra-coltura_intensiva	Area	Standard (non definito)

MD.01-MU-TI

Copertura del suolo e ponti



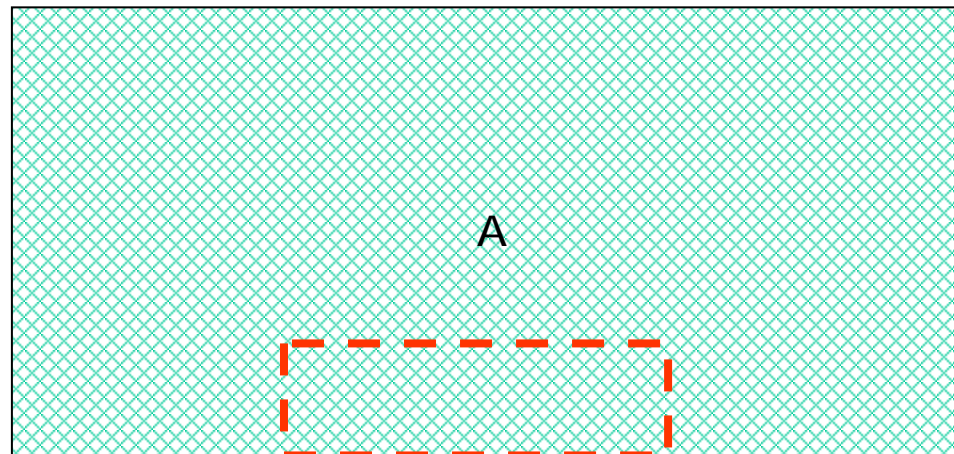


Descrizione	Livello	Attributo oggetto	Geometria	Attributo linea
Copertura del suolo	CS	Diversi	Area	Standard (non definito)
Ponte	OS	Ponte passerella	Surface	Standard (non definito)

MD.01-MU-TI

Edificio con rientranza semplice



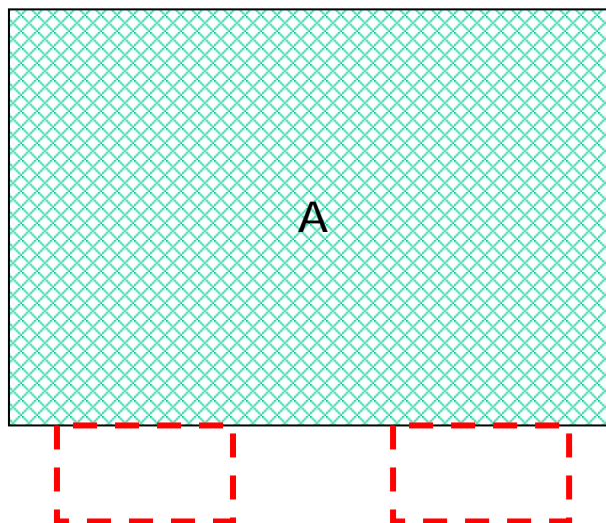


Descrizione	Livello	Attributo oggetto	Geometria	Attributo linea
Abitazione	CS	Edificio	Area	Standard (non definito)
Rientranza	OS	Altra parte di edificio	Surface	Standard (non definito)

MD.01-MU-TI

Edificio con sporgenza





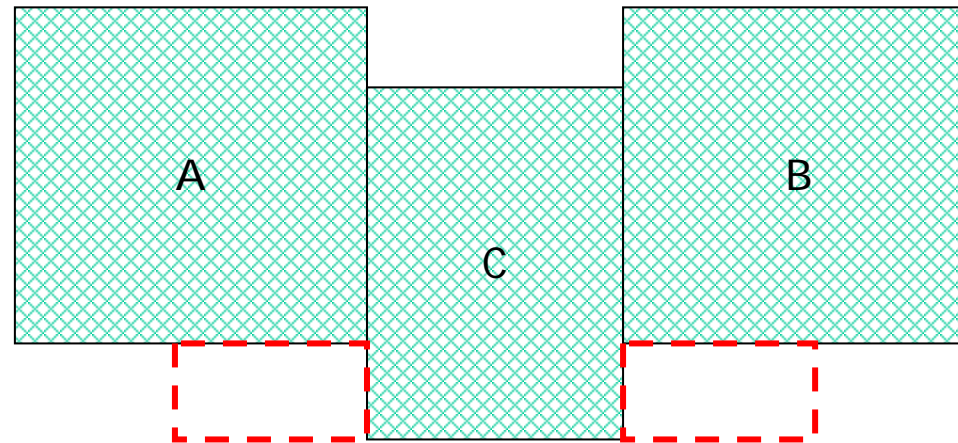
Descrizione	Livello	Attributo oggetto	Geometria	Attributo linea
Abitazione	CS	Edificio	Area	Standard (non definito)
Sporgenza	OS	Altra parte di edificio	Surface	Standard (non definito)



MD.01-MU-TI

Edificio con sporgenza



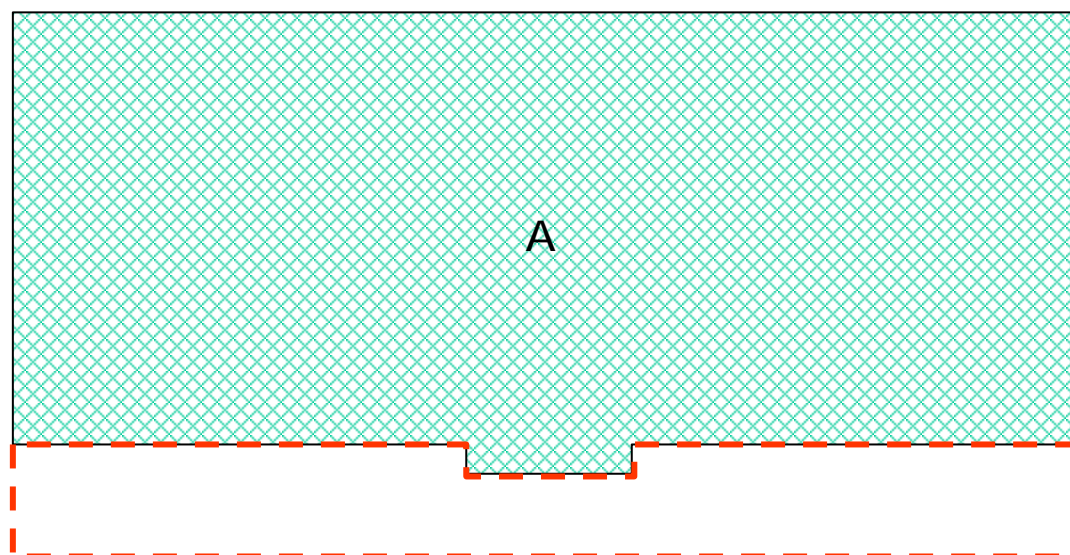


Descrizione	Livello	Attributo oggetto	Geometria	Attributo linea
Abitazione	CS	Edificio	Area	Standard (non definito)
Sporgenza	OS	Altra parte di edificio	Surface	Standard (non definito)

MD.01-MU-TI

Edificio con sporgenza



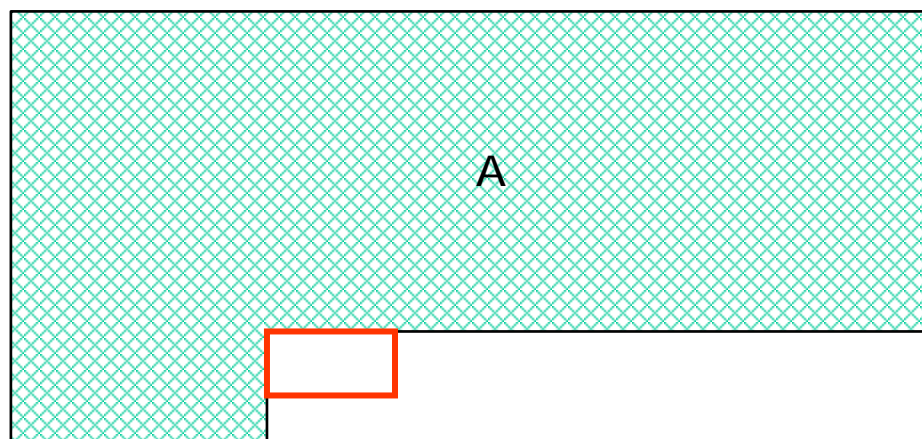


Descrizione	Livello	Attributo oggetto	Geometria	Attributo linea
Abitazione	CS	Edificio	Area	Standard (non definito)
Sporgenza	OS	Altra parte di edificio	Surface	Standard (non definito)

MD.01-MU-TI

Edificio con corpo accessorio



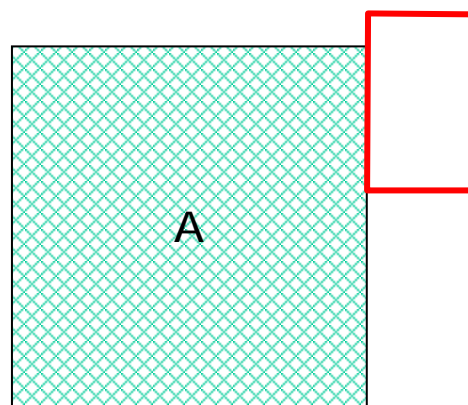


Descrizione	Livello	Attributo oggetto	Geometria	Attributo linea
Abitazione	CS	Edificio	Area	Standard (non definito)
Annesso	OS	Altra parte di edificio	Surface	Facciate chiuse

MD.01-MU-TI

Edificio con corpo accessorio





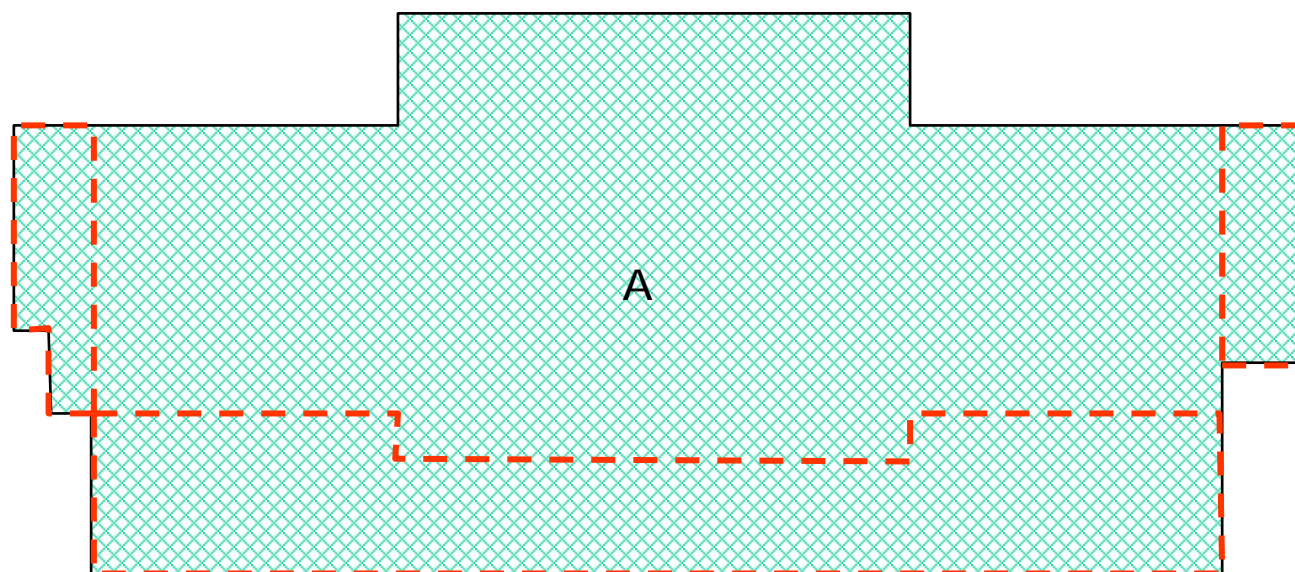
Descrizione	Livello	Attributo oggetto	Geometria	Attributo linea
Abitazione	CS	Edificio	Area	Standard (non definito)
Annesso	OS	Altra parte di edificio	Surface	Facciate chiuse



MD.01-MU-TI

Edificio a più corpi



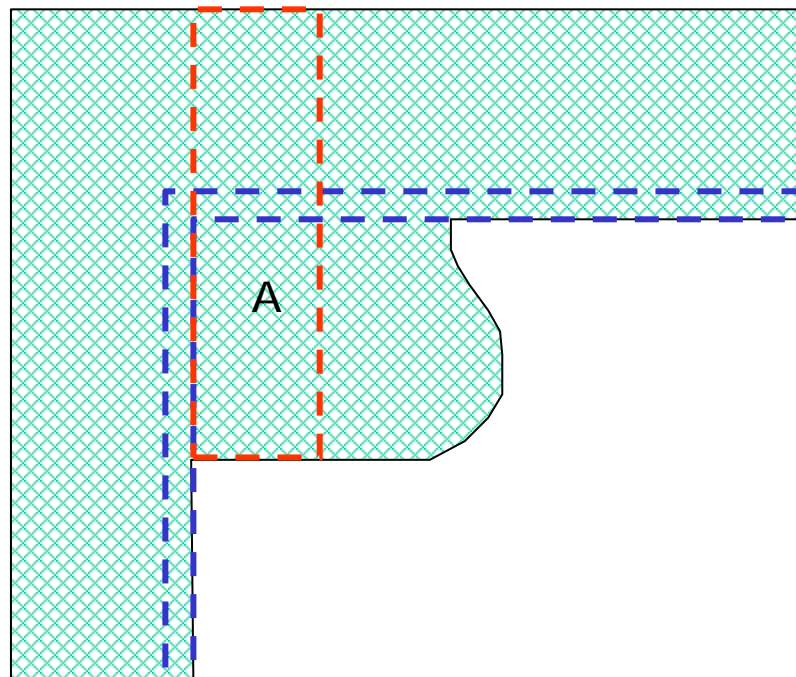


Descrizione	Livello	Attributo oggetto	Geometria	Attributo linea
Abitazione	CS	Edificio	Area	Standard (non definito)
Sporgenze e rientranze	OS	Altra parte di edificio	Surface	Standard (non definito)

MD.01-MU-TI

Edificio rientranza / sottopassaggio




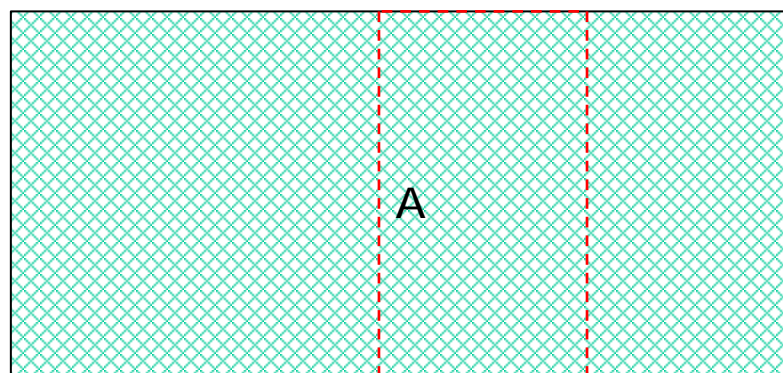


Descrizione	Livello	Attributo oggetto	Geometria	Attributo linea
Condominio Autorimessa	CS	Edificio	Area	Standard (non definito)
Rientranza	OS	Altra parte di edificio	Surface	Standard (non definito)
Sottopassaggio	OS	Tunnel sottopassaggio galleria	Surface	Standard (non definito)

MD.01-MU-TI

Edificio casa a terrazze





Descrizione	Livello	Attributo oggetto	Geometria	Attributo linea
Abitazione	CS	Edificio	Area	Standard (non definito)
Separazione blocchi	OS	Altra_parte_di_edificio	Surface	Standard (non definito)

MD.01-MU-TI

Oggetto singolo con superficie Riparo



Da rilevare  
(ingombro tetto)



Da non rilevare



MD.01-MU-TI

Riparo



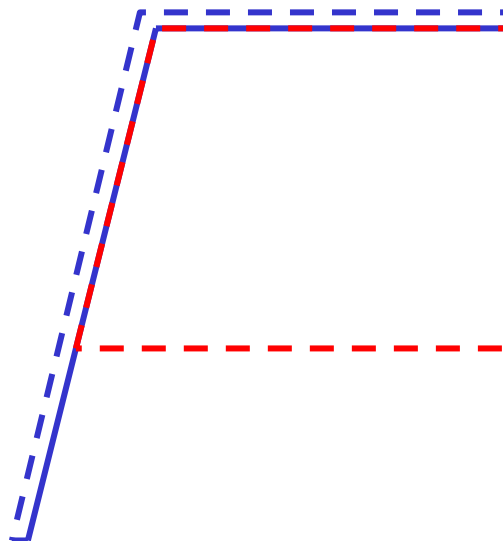
Descrizione	Livello	Attributo oggetto	Geometria	Attributo linea
Tettoia	OS	Riparo	Surface	Standard (non definito)



MD.01-MU-TI

Riparo



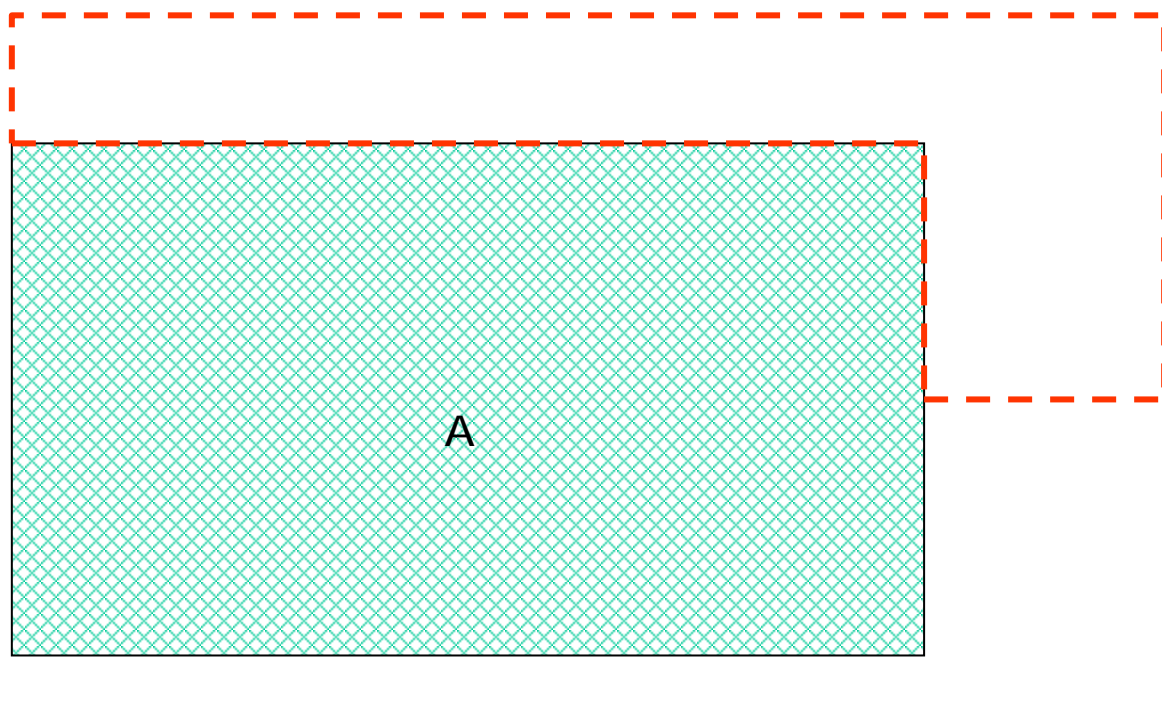


Descrizione	Livello	Attributo oggetto	Geometria	Attributo linea
Tettoia	OS	Riparo	Surface	Standard (non definito)
Muro	OS	Muro di sostegno	Polyline	Standard (non definito) Parte interrata

MD.01-MU-TI

Oggetto singolo con superficie  
parte sotterranea di edificio



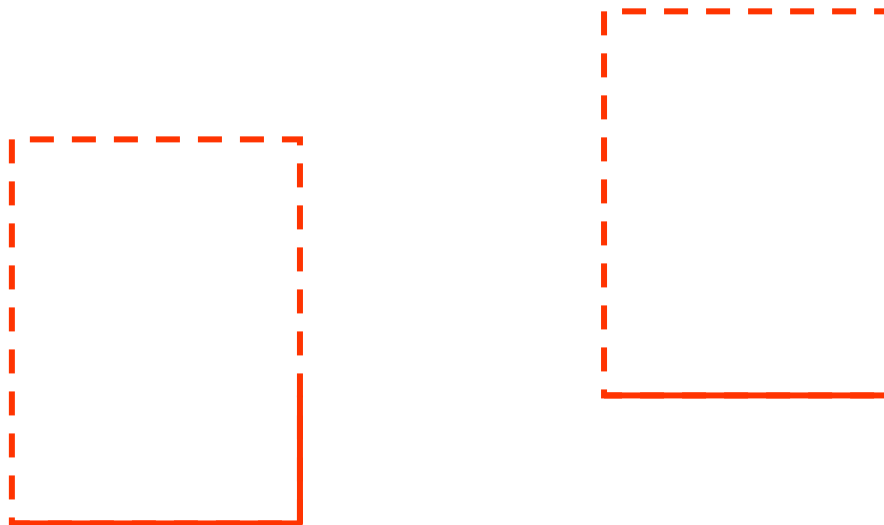


Descrizione	Livello	Attributo oggetto	Geometria	Attributo linea
Abitazione	CS	Edificio	Area	Standard (non definito)
Garage sotterraneo	OS	Parte sotterranea di edificio	Surface	Standard (non definito)
Muro	OS	Muro di sostegno	Polyline	Standard (non definito) Parte interrata

MD.01-MU-TI

Edificio sotterraneo con facciata sporgente



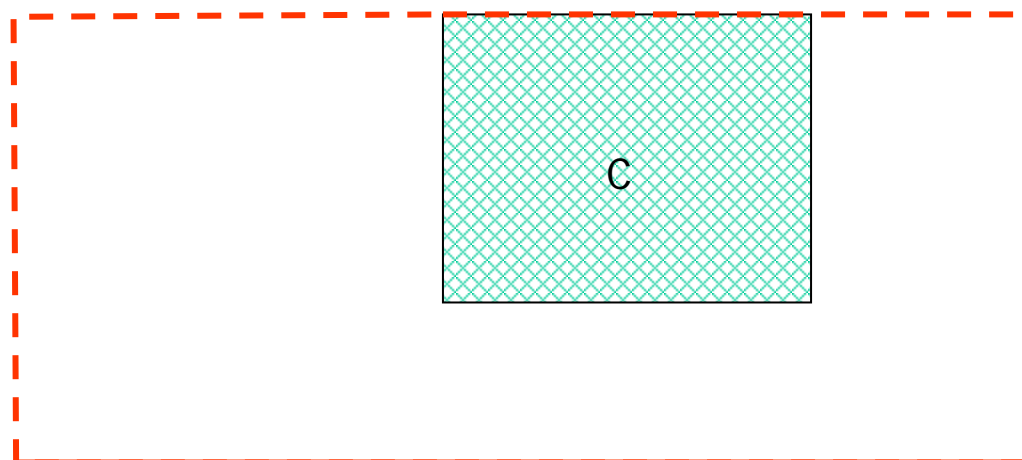



Descrizione	Livello	Attributo oggetto	Geometria	Attributo linea
Garage sotterraneo	OS	Edificio_sotterraneo_indipendente	Surface	Standard (non definito) 3X Parte sporgente 2X
Garage sotterraneo	OS	Edificio_sotterraneo_indipendente	Surface	Standard (non definito) 3X Parte sporgente 1X

MD.01-MU-TI

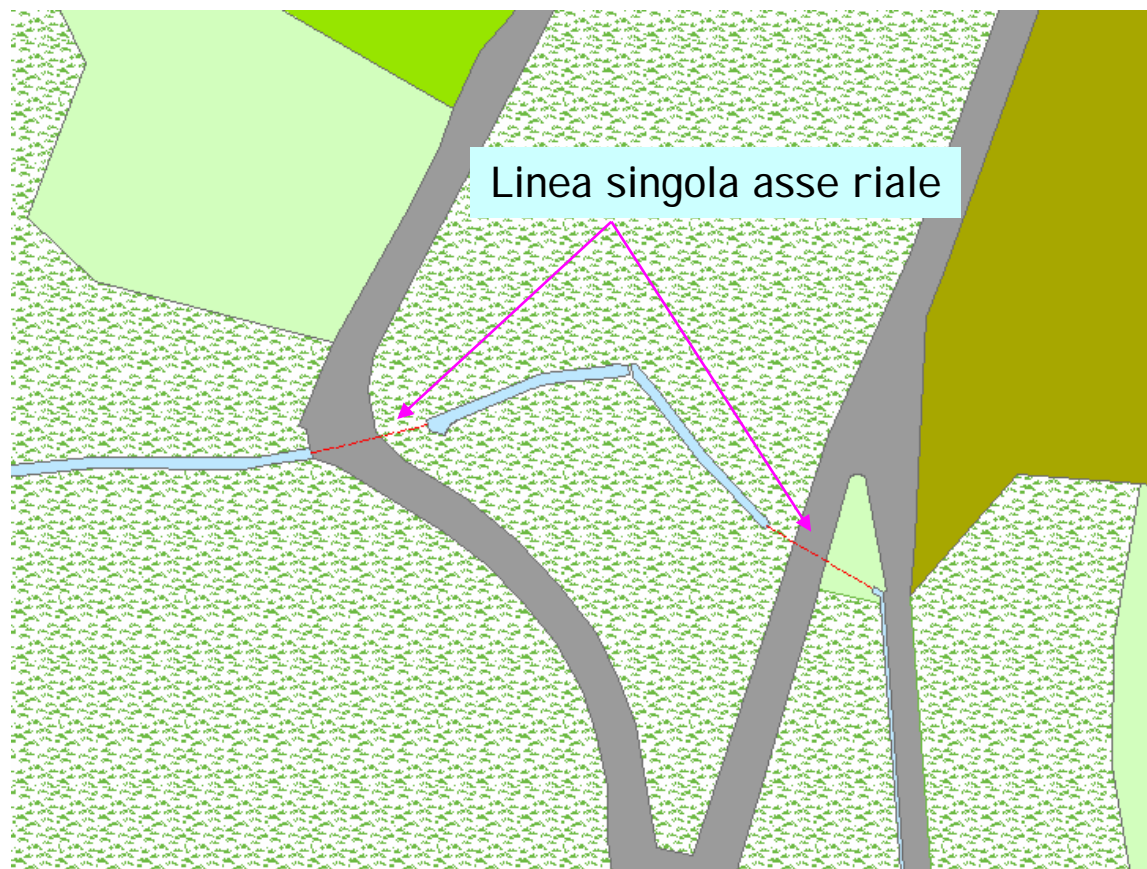
Oggetto singolo con superficie  
edificio sotterraneo





Descrizione	Livello	Attributo oggetto	Geometria	Attributo linea
Abitazioni	CS	Edificio	Area	Standard (non definito)
Garage sotterraneo	OS	Edificio sotterraneo indipendente	Surface	Standard (non definito) 3X Parte sporgente 1X





Descrizione	Livello	Attributo oggetto	Geometria	Attributo linea
Corso d'acqua sotterraneo (tubo)	OS	Acqua_sotterranea_canalizzata	polyline	Standard (non definito)

MD.01-MU-TI

Scala importante



Descrizione	Livello	Attributo oggetto	Geometria	Attributo linea
Scala	OS	Scala_importante	Non definita	Standard (non definito)

MD.01-MU-TI

Cappella



Descrizione	Livello	Attributo oggetto	Geometria	Simbolo
Cappella	OS	Cappella_statua_crocefisso	punto	Crocefisso

MD.01-MU-TI

Monumento



Descrizione	Livello	Attributo oggetto	Geometria	Simbolo
Monumento	OS	Monumento	punto	Monumento

MD.01-MU-TI

Edificio



Da rilevare



Da non rilevare



MD.01-MU-TI

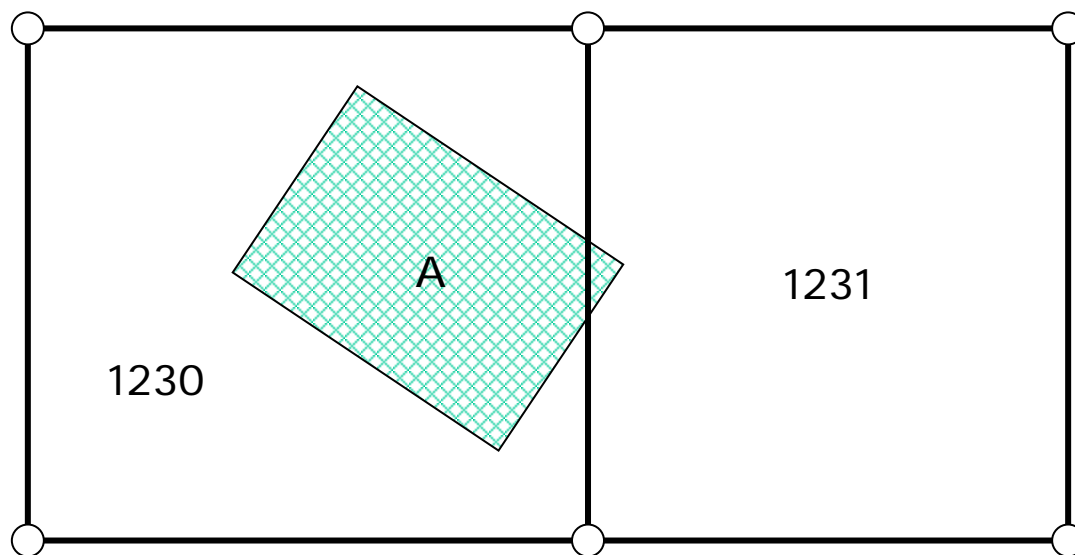
Gasometro



Da rilevare se misure minime raggiunte

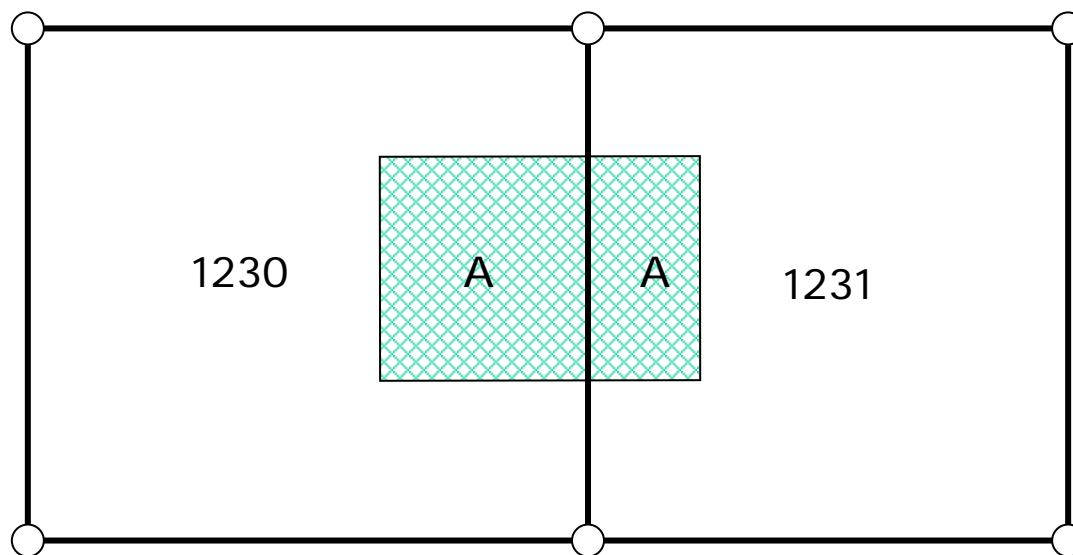


Descrizione	Livello	Attributo oggetto	Geometria	Attributo linea
Gasometro	OS	Gasometro	Surface	Standard (non definito)



MD.01-MU-TI

Edificio a cavaliere su 2 fondi





**MD.01-MU-TI**

Altra parte di edificio  
(scala)



Descrizione	Livello	Attributo oggetto	Geometria	Attributo linea
Scala	OS	Scala	Surface	Standard (non definito)